

**УПРАВЛЕНИЕ ПО ОХРАНЕ ОБЪЕКТОВ КУЛЬТУРНОГО НАСЛЕДИЯ
КАЛУЖСКОЙ ОБЛАСТИ**

ПРИКАЗ

от 8 мая 2019 года

№ 114



Об утверждении границ и режима использования территории объекта культурного наследия регионального значения «Богодельня», XIX в. (1848 г.)», расположенного по адресу: Калужская область, г. Боровск, ул. Урицкого, д. 21

В соответствии с Федеральным законом «Об объектах культурного наследия (памятниках истории и культуры) народов Российской Федерации», приказом Министерства культуры Российской Федерации от 04.06.2015 № 1745 «Об утверждении требований к составлению проектов границ территорий объектов культурного наследия», постановлением Правительства Калужской области от 26.08.2015 № 481 «О создании управления по охране объектов культурного наследия Калужской области», (в ред. постановлений Правительства Калужской области от 31.08.2017 № 499, от 29.01.2018 № 56, от 10.10.2018 № 624), **ПРИКАЗЫВАЮ:**

1. Утвердить границы территории объекта культурного наследия регионального значения «Богодельня», XIX в. (1848 г.)», расположенного по адресу: Калужская область, г. Боровск, ул. Урицкого, д. 21, согласно приложению № 1 к настоящему приказу.

2. Утвердить режим использования территории объекта культурного наследия регионального значения «Богодельня», XIX в. (1848 г.)», расположенного по адресу: Калужская область, г. Боровск, ул. Урицкого, д. 21, согласно приложению № 2 к настоящему приказу.

3. Настоящий приказ вступает в силу по истечении десяти дней после его официального опубликования.



Е.Е. Чудаков

Описание границ территории объекта культурного наследия регионального значения «Богодельня», XIX в. (1848 г.)», расположенного по адресу: Калужская область, г. Боровск, ул. Урицкого, д. 21

Исходная точка 1 на границах территории объекта культурного наследия расположена на севере.

Северо-восточная граница. По границе дома, вдоль улицы Урицкого от точки 1 - 17,91 м по условной линии в юго-восточном направлении до точки 2.

Юго-восточная граница. От точки 2 – 17,65 м перпендикулярно ул. Урицкого по границе дома в юго-западном направлении через точки 3, 4 до точки 5.

Юго-западная граница. От точки 5 – 19,81 м в северо-западном направлении вдоль границы дома через точки 6, 7 до точки 8.

Северо-западная граница. От точки 8 – 14,79 м вдоль границы дома, перпендикулярно ул. Урицкого, в общем северо-восточном направлении до точки 1.

Координаты характерных точек (МСК) границы территории объекта культурного наследия регионального значения «Богодельня», XIX в. (1848 г.)», расположенного по адресу: Калужская область, г. Боровск, ул. Урицкого, д. 21

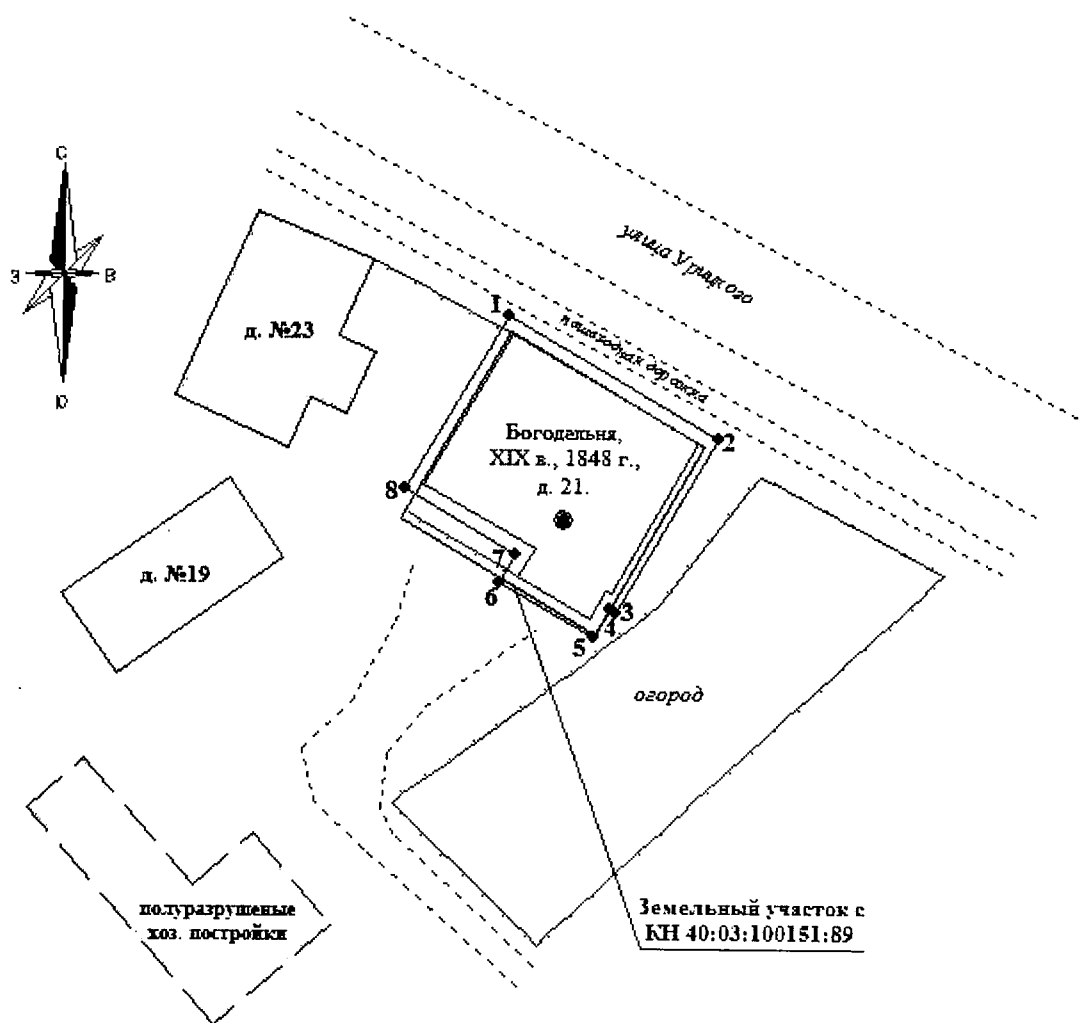
СИСТЕМА КООРДИНАТ МЕСТНАЯ СК - 40

Название №№ знака	X (м)	У (м)	Дирекционный угол	Мера линий (м)
1	508003.18	1313578.66	120° 16' 21"	17.91
2	507994.15	1313594.13	210° 15' 33"	14.78
3	507981.38	1313586.68	299° 44' 42"	0.48
4	507981.62	1313586.26	210° 06' 05"	2.39
5	507979.55	1313585.06	300° 15' 05"	8.00
6	507983.58	1313578.15	30° 06' 05"	2.39
7	507985.65	1313579.35	300° 15' 55"	9.42
8	507990.40	1313571.21	30° 14' 23"	14.79
1				

Площадь участка
составляет:









284.05 м²

Карта-схема границ территории объекта культурного наследия регионального значения «Богодельня», XIX в. (1848 г.)», расположенного по адресу: Калужская область, г. Боровск, ул. Урицкого, д. 21



Масштаб 1:450

Условные обозначения:

-  - объект культурного наследия
-  - граница территории объекта культурного наследия
-  - объекты капитального строительства
-  - проезжая часть, тротуары, замощения
-  - ограждения
-  - характерная точка объекта культурного наследия
-  - земельный участок, сведения о котором содержатся в ЕГРН
-  - газоны, клумбы (городское озеленение), огороды

Режим использования территории объекта культурного наследия регионального значения «Богодельня», XIX в. (1848 г.)», расположенного по адресу: Калужская область, г. Боровск, ул. Урицкого, д. 21

1. Территория объекта культурного наследия, включенного в единый государственный реестр объектов культурного наследия (памятников истории и культуры) народов Российской Федерации, относится к землям историко-культурного назначения.

2. На территории объекта культурного наследия разрешается:

2.1. реставрация, консервация, ремонт и приспособление объектов культурного наследия для современного использования;

2.2. консервация и музеефикация объектов культурного наследия, объектов археологического наследия, а также культурного слоя, на основании комплексных научно-исследовательских работ;

2.3. ремонт, реконструкция существующих дорог и проездов с использованием в дорожных покрытиях традиционных материалов;

2.4. ремонт, реконструкция существующих инженерных сетей (коммуникаций) с последующей их прокладкой в подземные, с рекультивацией и благоустройством нарушенных земель;

2.5. работы по сохранению и восстановлению элементов планировочной структуры территории объекта;

2.6. благоустройство территории с применением традиционных материалов (дерево, камень, кирпич), металлических изделий и элементов, изготовленных с применениемковки и литья;

2.7. проведение работ по восстановлению планировочной структуры, утраченных сооружений и зеленых насаждений;

2.8. устройство современных сходов и ступеней, пандусов, подпорных стенок, откосов и ограждений для проведения работ по сохранению объектов культурного наследия;

2.9. проведение земляных и строительных работ при условии получения разрешения органа охраны объектов культурного наследия о возможности проведения работ в случае, если данные работы являются работами по сохранению объекта культурного наследия или его отдельных элементов, сохранению историко-градостроительной или природной среды объекта культурного наследия.

3. На территории объекта культурного наследия запрещается:

3.1. строительство объектов капитального строительства и увеличение объемно-пространственных характеристик существующих на территории памятника объектов капитального строительства;

3.2. проведение земляных, строительных и иных работ, не являющихся работами по сохранению объекта культурного наследия или его отдельных элементов, сохранению историко-градостроительной и природной среды объекта культурного наследия;

- 3.3. градостроительная, хозяйственная и иная деятельность, создающая угрозу повреждения, разрушения или уничтожения объектов культурного наследия;
- 3.4. самовольная вырубка растительности, уничтожение травяного покрова;
- 3.5. прокладка наземных и воздушных инженерных сетей (коммуникаций);
- 3.6. установка на фасадах, крышах объектов культурного наследия кондиционеров, телеантенн, тарелок спутниковой связи и рекламных конструкций;
- 3.7. размещение любых рекламных конструкций;
- 3.8. создание разрушающих вибрационных нагрузок динамическим воздействием на грунты в зоне их взаимодействия с объектами культурного наследия.