

**УПРАВЛЕНИЕ ПО ОХРАНЕ ОБЪЕКТОВ КУЛЬТУРНОГО НАСЛЕДИЯ  
КАЛУЖСКОЙ ОБЛАСТИ**

**ПРИКАЗ**

от 7 мая 2019 года


№ 106

**Об утверждении границ и режима использования территории объекта культурного наследия регионального значения «Женская гимназия, нач. XIX в.», расположенного по адресу: Калужская область, г. Боровск, ул. Коммунистическая, д. 10**

В соответствии с Федеральным законом «Об объектах культурного наследия (памятниках истории и культуры) народов Российской Федерации», приказом Министерства культуры Российской Федерации от 04.06.2015 № 1745 «Об утверждении требований к составлению проектов границ территорий объектов культурного наследия», постановлением Правительства Калужской области от 26.08.2015 № 481 «О создании управления по охране объектов культурного наследия Калужской области», (в ред. постановлений Правительства Калужской области от 31.08.2017 № 499, от 29.01.2018 № 56, от 10.10.2018 № 624), **ПРИКАЗЫВАЮ:**

1. Утвердить границы территории объекта культурного наследия регионального значения «Женская гимназия, нач. XIX в.», расположенного по адресу: Калужская область, г. Боровск, ул. Коммунистическая, д. 10, согласно приложению № 1 к настоящему приказу.
2. Утвердить режим использования территории объекта культурного наследия регионального значения «Женская гимназия, нач. XIX в.», расположенного по адресу: Калужская область, г. Боровск, ул. Коммунистическая, д. 10, согласно приложению № 2 к настоящему приказу.
3. Настоящий приказ вступает в силу по истечении десяти дней после его официального опубликования.

**Начальник управления**


АДМИНИСТРАЦИЯ ГУБЕРНАТОРА КАЛУЖСКОЙ ОБЛАСТИ
Зарегистрировано в Государственном реестре нормативных правовых актов исполнительных органов государственной власти Калужской области
Регистрационный № <u>Р660</u>
от " <u>24</u> " <u>05</u> 20 <u>19</u> г.



**Е.Е. Чудаков**

**Описание границ территории объекта культурного наследия регионального значения «Женская гимназия, нач. XIX в.», расположенного по адресу:  
Калужская область, г. Боровск, ул. Коммунистическая, д. 10**

Исходная точка 1 на границах территории объекта культурного наследия расположена на севере.

*Северо-восточная граница.* От точки 1 – 18.11 м вдоль улицы Коммунистической (граница совпадает с границей участка с К№ 40:03:100153:1) на северо–восток до точки 2.

*Юго-восточная граница.* От точки 2 – 18.00 м в юго-восточном направлении (граница совпадает с границей участка с К№ 40:03:100153:1) до точки 3.

*Юго-западная граница.* От точки 3 – 15.29 м в общем юго-западном направлении минуя точки 4. Далее от точки 4 – 4.10 м на север до точки 5. Далее от точки 5 - 2.83 м. на запад до точки 6.

*Северо-западная граница.* От точки 6 - 13.90 м на северо-запад до точки 1.

**Координаты характерных точек (МСК) границы территории объекта  
культурного наследия регионального значения «Женская гимназия,  
нач. XIX в.», расположенного по адресу: Калужская область,  
г. Боровск, ул. Коммунистическая, д. 10**

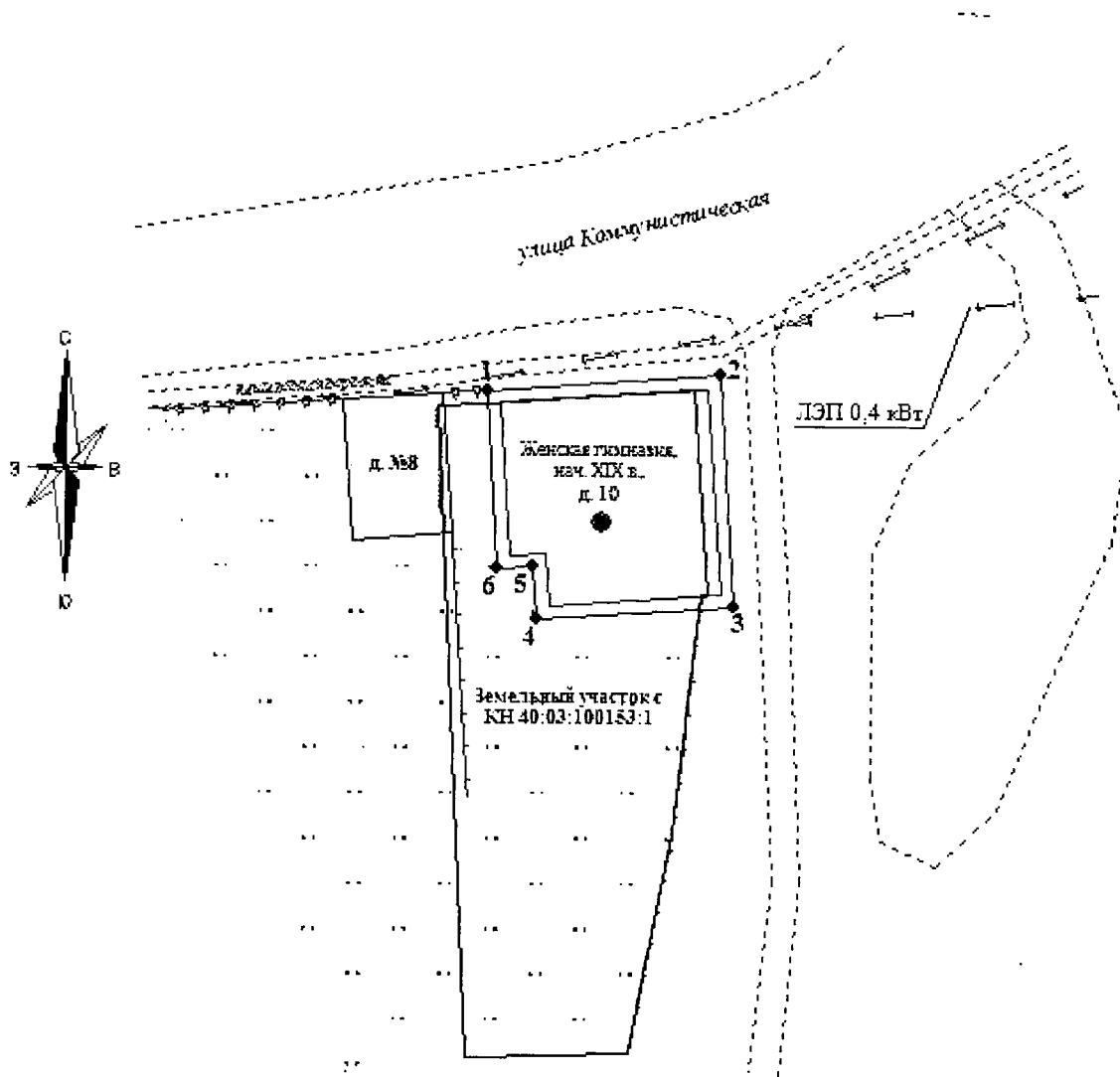
**СИСТЕМА КООРДИНАТ МЕСТНАЯ СК - 40**

Название №№ знака	X (м)	Y (м)	Дирекционный угол	Мера линий (м)
1	508122.06	1314019.48	86° 12' 02"	18.11
2	508123.26	1314037.55	176° 10' 39"	18.00
3	508105.30	1314038.75	266° 12' 48"	15.29
4	508104.29	1314023.49	356° 13' 23"	4.10
5	508108.38	1314023.22	266° 08' 44"	2.83
6	508108.19	1314020.40	356° 12' 18"	13.90
1				

Площадь участка  
составляет:









314.44 м<sup>2</sup>

**Карта-схема границ территории объекта культурного наследия регионального значения «Женская гимназия, нач. XIX в.», расположенного по адресу:  
Калужская область, г. Боровск, ул. Коммунистическая, д. 10**



Масштаб 1:750

**Условные обозначения:**

-  - объект культурного наследия
-  - граница территории объекта культурного наследия
-  - объекты капитального строительства
-  - проезжая часть, тротуары, замощения
-  - ограждения
-  - характерная точка объекта культурного наследия
-  - земельный участок, сведения о котором содержатся в ЕГРН
-  - газоны, клумбы (городское озеленение), огороды

**Режим использования территории объекта культурного наследия регионального значения «Женская гимназия, нач. XIX в.», расположенного по адресу:  
Калужская область, г. Боровск, ул. Коммунистическая, д. 10**

1. Территория объекта культурного наследия, включенного в единый государственный реестр объектов культурного наследия (памятников истории и культуры) народов Российской Федерации, относится к землям историко-культурного назначения.

**2. На территории объекта культурного наследия разрешается:**

2.1. реставрация, консервация, ремонт и приспособление объектов культурного наследия для современного использования;

2.2. консервация и музеефикация объектов культурного наследия, объектов археологического наследия, а также культурного слоя, на основании комплексных научно-исследовательских работ;

2.3. ремонт, реконструкция существующих дорог и проездов с использованием в дорожных покрытиях традиционных материалов;

2.4. ремонт, реконструкция существующих инженерных сетей (коммуникаций) с последующей их прокладкой в подземные, с рекультивацией и благоустройством нарушенных земель;

2.5. работы по сохранению и восстановлению элементов планировочной структуры территории объекта;

2.6. благоустройство территории с применением традиционных материалов (дерево, камень, кирпич), металлических изделий и элементов, изготовленных с применениемковки и литья;

2.7. проведение работ по восстановлению планировочной структуры, утраченных сооружений и зеленых насаждений;

2.8. устройство современных сходов и ступеней, пандусов, подпорных стенок, откосов и ограждений для проведения работ по сохранению объектов культурного наследия;

2.9. проведение земляных и строительных работ при условии получения разрешения органа охраны объектов культурного наследия о возможности проведения работ в случае, если данные работы являются работами по сохранению объекта культурного наследия или его отдельных элементов, сохранению историко-градостроительной или природной среды объекта культурного наследия.

**3. На территории объекта культурного наследия запрещается:**

3.1. строительство объектов капитального строительства и увеличение объемно-пространственных характеристик существующих на территории памятника объектов капитального строительства;

3.2. проведение земляных, строительных и иных работ, не являющихся работами по сохранению объекта культурного наследия или его отдельных элементов, сохранению историко-градостроительной и природной среды объекта культурного наследия;

- 3.3.градостроительная, хозяйственная и иная деятельность, создающая угрозу повреждения, разрушения или уничтожения объектов культурного наследия;
- 3.4.самовольная вырубка растительности, уничтожение травяного покрова;
- 3.5.прокладка наземных и воздушных инженерных сетей (коммуникаций);
- 3.6.установка на фасадах, крышах объектов культурного наследия кондиционеров, телеантенн, тарелок спутниковой связи и рекламных конструкций;
- 3.7.размещение любых рекламных конструкций;
- 3.8.создание разрушающих вибрационных нагрузок динамическим воздействием на грунты в зоне их взаимодействия с объектами культурного наследия.