

**УПРАВЛЕНИЕ ПО ОХРАНЕ ОБЪЕКТОВ КУЛЬТУРНОГО НАСЛЕДИЯ
КАЛУЖСКОЙ ОБЛАСТИ**

ПРИКАЗ

от 7 мая 2019 года

№ 105

Об утверждении границ и режима использования территории объекта культурного наследия регионального значения «Церковь Дмитрия Солунского», 1804 г., расположенного по адресу: Калужская область, Боровский район, г. Боровск, ул. Пугачева, д. 10

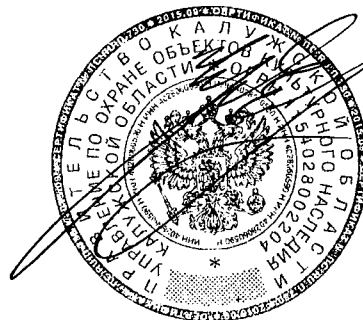

В соответствии с Федеральным законом «Об объектах культурного наследия (памятниках истории и культуры) народов Российской Федерации», приказом Министерства культуры Российской Федерации от 04.06.2015 № 1745 «Об утверждении требований к составлению проектов границ территорий объектов культурного наследия», постановлением Правительства Калужской области от 26.08.2015 № 481 «О создании управления по охране объектов культурного наследия Калужской области», (в ред. постановлений Правительства Калужской области от 31.08.2017 № 499, от 29.01.2018 № 56, от 10.10.2018 № 624), **ПРИКАЗЫВАЮ:**

1. Утвердить границы территории объекта культурного наследия регионального значения «Церковь Дмитрия Солунского», 1804 г., расположенного по адресу: Калужская область, Боровский район, г. Боровск, ул. Пугачева, д. 10, согласно приложению № 1 к настоящему приказу.

2. Утвердить режим использования территории объекта культурного наследия регионального значения «Церковь Дмитрия Солунского», 1804 г., расположенного по адресу: Калужская область, Боровский район, г. Боровск, ул. Пугачева, д. 10, согласно приложению № 2 к настоящему приказу.

3. Настоящий приказ вступает в силу по истечении десяти дней после его официального опубликования.

Начальник управления



Е.Е. Чудаков

Описание границ территории объекта культурного наследия регионального значения «Церковь Дмитрия Солунского», 1804 г., расположенного по адресу: Калужская область, Боровский район, г. Боровск, ул. Пугачева, д. 10

Исходная точка 1 на границах территории объекта культурного наследия расположена на севере.

Северо-восточная граница. По ул. Пугачева от точки 1 – 53,30 м по дуговой линии в юго-восточном направлении минуя точку 2 до точки 3.

Юго-восточная граница. От точки 3 – 55,63 м в юго-западном направлении минуя точку 4 до точки 5.

Юго-западная граница. От точки 5 – 68,34 м в северо-западном направлении минуя точки 6, 7 и 8 до точки 9.

Северо-западная граница. От точки 9 – 50,27 м в северо-восточном направлении минуя точки 10 и 11 до точки 1.

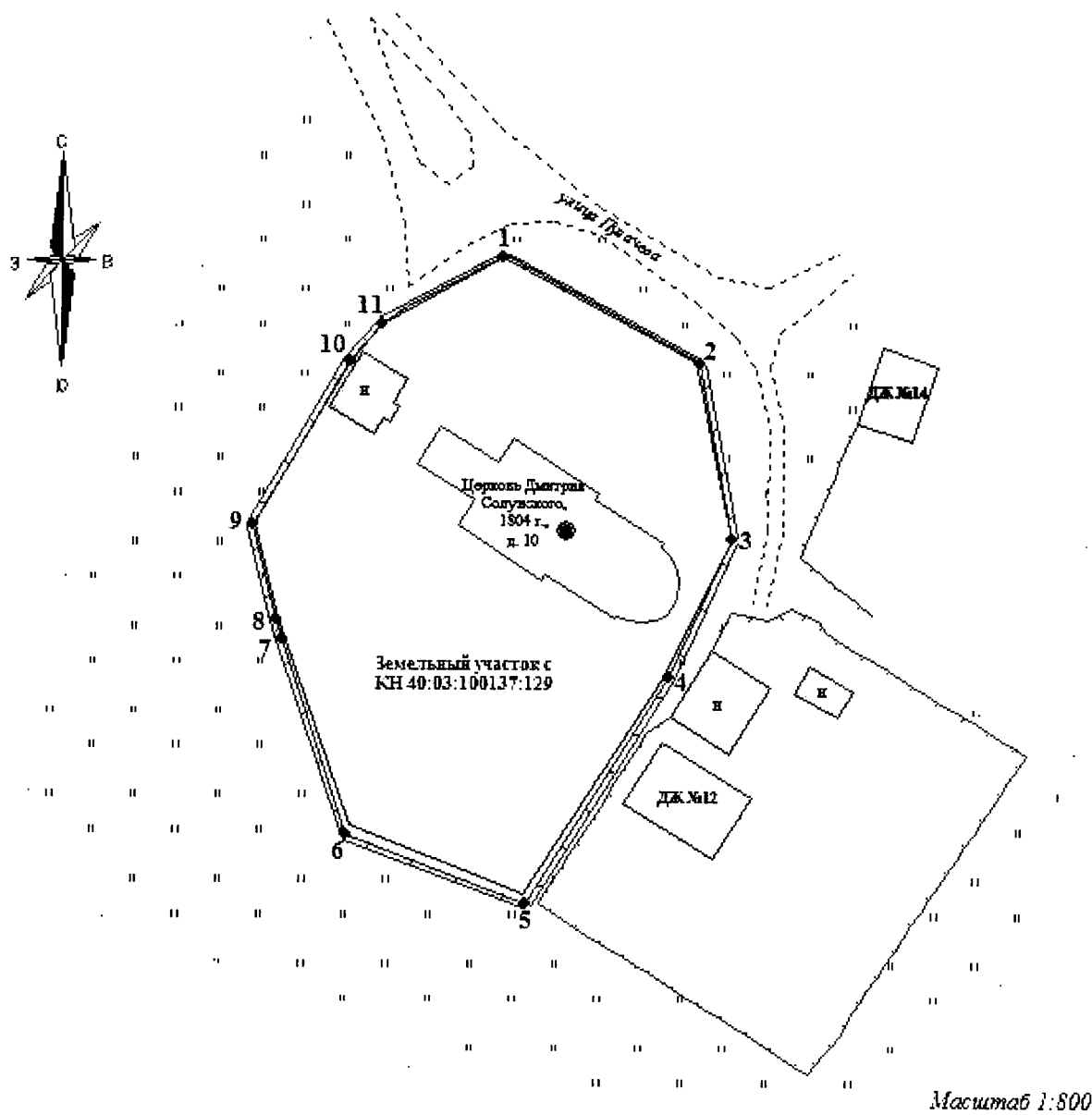
Координаты характерных точек (МСК) границы территории объекта культурного наследия регионального значения «Церковь Дмитрия Солунского», 1804 г., расположенного по адресу: Калужская область, Боровский район, г. Боровск, ул. Пугачева, д. 10

СИСТЕМА КООРДИНАТ МЕСТНАЯ СК - 40

Название № знака	X (м)	Y (м)	Дирекционный угол	Мера линий (м)
1	508996.44	1317483.36	118° 35' 14"	29.66
2	508982.25	1317509.40	168° 46' 49"	23.64
3	508959.06	1317514.00	204° 49' 01"	20.08
4	508940.83	1317505.57	212° 08' 19"	35.55
5	508910.73	1317486.66	290° 52' 43"	25.37
6	508919.77	1317462.96	341° 25' 58"	27.39
7	508945.73	1317454.24	343° 10' 25"	2.59
8	508948.21	1317453.49	345° 09' 03"	12.99
9	508960.77	1317450.16	30° 27' 15"	25.45
10	508982.71	1317463.06	40° 41' 15"	6.49
11	508987.63	1317467.29	61° 16' 02"	18.33

Площадь участка составляет: 3644.05 м²

Карта-схема границ территории объекта культурного наследия регионального значения «Церковь Дмитрия Солунского», 1804 г., расположенного по адресу: Калужская область, Боровский район, г. Боровск, ул. Пугачева, д. 10



Условные обозначения:

- ◆ - объект культурного наследия
- ▬ (with dots) - граница территории объекта культурного наследия
- ▭ (with dots) - объекты капитального строительства
- - - - - проезжая часть, тротуары, замощания
- ▬ (with triangles) - ограждения
- ◆1 - характерная точка объекта культурного наследия
- ▭ - земельный участок, сведения о котором содержатся в ЕГРН
- ▭ - газоны, клумбы (городское озеленение), огороды

Режим использования территории объекта культурного наследия регионального значения «Церковь Дмитрия Солунского», 1804 г., расположенного по адресу: Калужская область, Боровский район, г. Боровск, ул. Пугачева, д. 10

1. Территория объекта культурного наследия, включенного в единый государственный реестр объектов культурного наследия (памятников истории и культуры) народов Российской Федерации, относится к землям историко-культурного назначения.

2. На территории объекта культурного наследия разрешается:

2.1. реставрация, консервация, ремонт и приспособление объектов культурного наследия для современного использования;

2.2. консервация и музеефикация объектов культурного наследия, объектов археологического наследия, а также культурного слоя, на основании комплексных научно-исследовательских работ;

2.3. ремонт, реконструкция существующих дорог и проездов с использованием в дорожных покрытиях традиционных материалов;

2.4. ремонт, реконструкция существующих инженерных сетей (коммуникаций) с последующей их прокладкой в подземные, с рекультивацией и благоустройством нарушенных земель;

2.5. работы по сохранению и восстановлению элементов планировочной структуры территории объекта;

2.6. благоустройство территории с применением традиционных материалов (дерево, камень, кирпич), металлических изделий и элементов, изготовленных с применениемковки и литья;

2.7. проведение работ по восстановлению планировочной структуры, утраченных сооружений и зеленых насаждений;

2.8. устройство современных сходов и ступеней, пандусов, подпорных стенок, откосов и ограждений для проведения работ по сохранению объектов культурного наследия;

2.9. проведение земляных и строительных работ при условии получения разрешения органа охраны объектов культурного наследия о возможности проведения работ в случае, если данные работы являются работами по сохранению объекта культурного наследия или его отдельных элементов, сохранению историко-градостроительной или природной среды объекта культурного наследия.

3. На территории объекта культурного наследия запрещается:

3.1. строительство объектов капитального строительства и увеличение объемно-пространственных характеристик существующих на территории памятника объектов капитального строительства;

3.2. проведение земляных, строительных и иных работ, не являющихся работами по сохранению объекта культурного наследия или его отдельных элементов, сохранению историко-градостроительной и природной среды объекта культурного наследия;

- 3.3. градостроительная, хозяйственная и иная деятельность, создающая угрозу повреждения, разрушения или уничтожения объектов культурного наследия;
- 3.4. самовольная вырубка растительности, уничтожение травяного покрова;
- 3.5. прокладка наземных и воздушных инженерных сетей (коммуникаций);
- 3.6. установка на фасадах, крышах объектов культурного наследия кондиционеров, телеантенн, тарелок спутниковой связи и рекламных конструкций;
- 3.7. размещение любых рекламных конструкций;
- 3.8. создание разрушающих вибрационных нагрузок динамическим воздействием на грунты в зоне их взаимодействия с объектами культурного наследия.