

**УПРАВЛЕНИЕ ПО ОХРАНЕ ОБЪЕКТОВ КУЛЬТУРНОГО НАСЛЕДИЯ  
КАЛУЖСКОЙ ОБЛАСТИ**

**ПРИКАЗ**

от 6 мая 2019 года

№ 101

**Об утверждении границ и режима использования территории объекта культурного наследия регионального значения «Покровский собор, 1912 г.», расположенного по адресу: Калужская область, г. Боровск, ул. Коммунистическая, д. 63В**



В соответствии с Федеральным законом «Об объектах культурного наследия (памятниках истории и культуры) народов Российской Федерации», приказом Министерства культуры Российской Федерации от 04.06.2015 № 1745 «Об утверждении требований к составлению проектов границ территорий объектов культурного наследия», постановлением Правительства Калужской области от 26.08.2015 № 481 «О создании управления по охране объектов культурного наследия Калужской области», (в ред. постановлений Правительства Калужской области от 31.08.2017 № 499, от 29.01.2018 № 56, от 10.10.2018 № 624), **ПРИКАЗЫВАЮ:**

1. Утвердить границы территории объекта культурного наследия регионального значения «Покровский собор, 1912 г.», расположенного по адресу: Калужская область, г. Боровск, ул. Коммунистическая, д. 63В, согласно приложению № 1 к настоящему приказу.

2. Утвердить режим использования территории объекта культурного наследия регионального значения «Покровский собор, 1912 г.», расположенного по адресу: Калужская область, г. Боровск, ул. Коммунистическая, д. 63В, согласно приложению № 2 к настоящему приказу.

3. Настоящий приказ вступает в силу по истечении десяти дней после его официального опубликования.

**Начальник управления**



**Е.Е. Чудаков**

**Описание границ территории объекта культурного наследия регионального значения «Покровский собор, 1912 г.», расположенного по адресу: Калужская область, г. Боровск, ул. Коммунистическая, д. 63В**

Исходная точка 1 на границах территории объекта культурного наследия расположена на западе.

*Северо-западная граница.* От точки 1 - 2.40 м в северо-восточном направлении минуя точку 2 - 6.37 м. до точки 3 - 5.09 м; от точки 3 до точки 4 - 3.31 м. и далее минуя точки 5-14 до точки 15 – 31,29.

*Северо-восточная граница.* От точки 15 – 0.83 м по дуге через точки 16-30 до точки 31 – 17,47 м.

*Юго-восточная граница.* От точки 31 – 1.40 м в юго-западном направлении до точки 45 – 45,61 м

*Юго-западная граница.* От точки 45, минуя точку 46, – 22.72 м в общем северо-западном направлении до точки 1.

**Координаты характерных точек (МСК) границы территории объекта  
культурного наследия регионального значения «Покровский собор, 1912 г.»,  
расположенного по адресу: Калужская область, г. Боровск, ул.  
Коммунистическая, д. 63В**

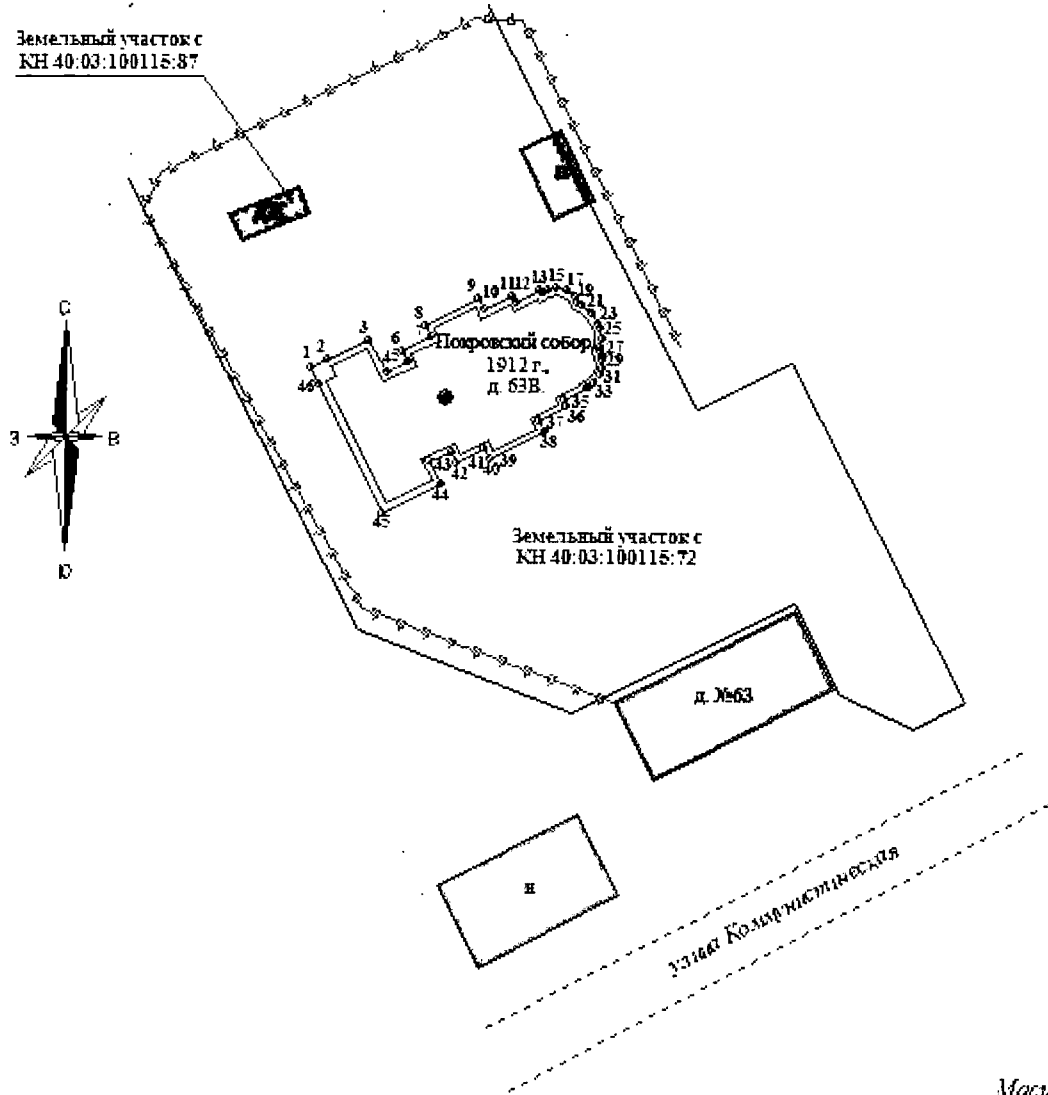
**СИСТЕМА КООРДИНАТ МЕСТНАЯ СК - 40**

Название №№ знака	X (м)	Y (м)	Дирекционный угол	Мера линий (м)
1	508627.82	1314750.69	64° 36' 30"	2.40
2	508628.85	1314752.86	64° 43' 20"	6.37
3	508631.57	1314758.62	150° 42' 57"	5.09
4	508627.13	1314761.11	64° 45' 10"	3.31
5	508628.54	1314764.10	330° 54' 47"	1.73
6	508630.05	1314763.26	64° 47' 56"	4.51
7	508631.97	1314767.34	330° 47' 40"	1.84
8	508633.58	1314766.44	63° 20' 38"	8.45
9	508637.37	1314773.99	153° 17' 21"	1.76
10	508635.80	1314774.78	64° 25' 29"	4.40
11	508637.70	1314778.75	151° 06' 48"	0.99
12	508636.83	1314779.23	63° 13' 26"	3.64
13	508638.47	1314782.48	143° 25' 37"	0.39
14	508638.16	1314782.71	61° 33' 25"	0.27
15	508638.29	1314782.95	71° 07' 52"	0.83
16	508638.56	1314783.74	76° 18' 15"	1.22
17	508638.85	1314784.93	104° 14' 36"	1.34
18	508638.52	1314786.23	129° 01' 10"	1.49
19	508637.58	1314787.39	154° 29' 10"	0.98
20	508636.70	1314787.81	108° 26' 06"	0.73
21	508636.47	1314788.50	131° 44' 34"	1.74
22	508635.31	1314789.80	144° 42' 48"	1.59
23	508634.01	1314790.72	166° 08' 20"	0.79
24	508633.24	1314790.91	167° 45' 13"	1.32
25	508631.95	1314791.19	182° 15' 16"	1.27
26	508630.68	1314791.14	195° 42' 31"	0.66
27	508630.04	1314790.96	156° 08' 23"	0.57
28	508629.52	1314791.19	170° 39' 19"	0.80
29	508628.73	1314791.32	173° 32' 28"	1.07
30	508627.67	1314791.44	199° 06' 47"	1.07
31	508626.66	1314791.09	223° 32' 46"	1.39
32	508625.65	1314790.13	237° 48' 15"	0.96
33	508625.14	1314789.32	156° 30' 05"	0.25
34	508624.91	1314789.42	242° 45' 39"	3.80
35	508623.17	1314786.04	156° 34' 17"	0.98
36	508622.27	1314786.43	242° 39' 44"	4.31

37	508620.29	1314782.60	156° 04' 22"	1.65
38	508618.78	1314783.27	242° 57' 30"	8.60
39	508614.87	1314775.61	335° 53' 52"	1.67
40	508616.39	1314774.93	243° 04' 34"	4.28
41	508614.45	1314771.11	330° 49' 09"	1.76
42	508615.99	1314770.25	244° 49' 35"	3.31
43	508614.58	1314767.25	150° 39' 36"	3.51
44	508611.52	1314768.97	243° 37' 52"	9.14
45	508607.46	1314760.78	333° 38' 23"	20.02
46	508625.40	1314751.89	333° 37' 29"	2.70
1				





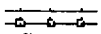



Площадь участка 693.71 м<sup>2</sup>  
составляет:

**Карта-схема границ территории объекта культурного наследия–регионального значения «Покровский собор, 1912 г.», расположенного по адресу: Калужская область, г. Боровск, ул. Коммунистическая, д. 63В**



*Масштаб 1:900*

**Условные обозначения:**

-  - объект культурного наследия
-  - граница территории объекта культурного наследия
-  - объекты капитального строительства
-  - проезжая часть, тротуары, замощения
-  - ограждения
-  - характерная точка объекта культурного наследия
-  - земельный участок, сведения о котором содержатся в ЕГРН
-  - газоны, клумбы (городское озеленение), огороды

**Режим использования территории объекта культурного наследия регионального значения «Покровский собор, 1912 г.», расположенного по адресу: Калужская область, г. Боровск, ул. Коммунистическая, д. 63В**

1. Территория объекта культурного наследия, включенного в единый государственный реестр объектов культурного наследия (памятников истории и культуры) народов Российской Федерации, относится к землям историко-культурного назначения.

**2. На территории объекта культурного наследия разрешается:**

2.1. реставрация, консервация, ремонт и приспособление объектов культурного наследия для современного использования;

2.2. консервация и музеефикация объектов культурного наследия, объектов археологического наследия, а также культурного слоя, на основании комплексных научно-исследовательских работ;

2.3. ремонт, реконструкция существующих дорог и проездов с использованием в дорожных покрытиях традиционных материалов;

2.4. ремонт, реконструкция существующих инженерных сетей (коммуникаций) с последующей их прокладкой в подземные, с рекультивацией и благоустройством нарушенных земель;

2.5. работы по сохранению и восстановлению элементов планировочной структуры территории объекта;

2.6. благоустройство территории с применением традиционных материалов (дерево, камень, кирпич), металлических изделий и элементов, изготовленных с применениемковки и литья;

2.7. проведение работ по восстановлению планировочной структуры, утраченных сооружений и зеленых насаждений;

2.8. устройство современных сходов и ступеней, пандусов, подпорных стенок, откосов и ограждений для проведения работ по сохранению объектов культурного наследия;

2.9. проведение земляных и строительных работ при условии получения разрешения органа охраны объектов культурного наследия о возможности проведения работ в случае, если данные работы являются работами по сохранению объекта культурного наследия или его отдельных элементов, сохранению историко-градостроительной или природной среды объекта культурного наследия.

**3. На территории объекта культурного наследия запрещается:**

3.1. строительство объектов капитального строительства и увеличение объемно-пространственных характеристик существующих на территории памятника объектов капитального строительства;

3.2. проведение земляных, строительных и иных работ, не являющихся работами по сохранению объекта культурного наследия или его отдельных элементов, сохранению историко-градостроительной и природной среды объекта культурного наследия;

3.3.градостроительная, хозяйственная и иная деятельность, создающая угрозу повреждения, разрушения или уничтожения объектов культурного наследия;

3.4.самовольная вырубка растительности, уничтожение травяного покрова;

3.5.прокладка наземных и воздушных инженерных сетей (коммуникаций);

3.6.установка на фасадах, крышах объектов культурного наследия кондиционеров, телеантенн, тарелок спутниковой связи и рекламных конструкций;

3.7.размещение любых рекламных конструкций;

3.8.создание разрушающих вибрационных нагрузок динамическим воздействием на грунты в зоне их взаимодействия с объектами культурного наследия.