

**УПРАВЛЕНИЕ ПО ОХРАНЕ ОБЪЕКТОВ КУЛЬТУРНОГО НАСЛЕДИЯ
КАЛУЖСКОЙ ОБЛАСТИ**

ПРИКАЗ

от 6 мая 2019 года

№ 103


Об утверждении границ и режима использования территории объекта культурного наследия регионального значения «Церковь Всехсвятская (старообрядческая)», кон. XIX - нач. XX вв., расположенного по адресу: Калужская область, Боровский район, г. Боровск, ул. Ленина, д. 27


В соответствии с Федеральным законом «Об объектах культурного наследия (памятниках истории и культуры) народов Российской Федерации», приказом Министерства культуры Российской Федерации от 04.06.2015 № 1745 «Об утверждении требований к составлению проектов границ территорий объектов культурного наследия», постановлением Правительства Калужской области от 26.08.2015 № 481 «О создании управления по охране объектов культурного наследия Калужской области», (в ред. постановлений Правительства Калужской области от 31.08.2017 № 499, от 29.01.2018 № 56, от 10.10.2018 № 624), **ПРИКАЗЫВАЮ:**

1. Утвердить границы территории объекта культурного наследия регионального значения «Церковь Всехсвятская (старообрядческая)», кон. XIX - нач. XX вв., расположенного по адресу: Калужская область, Боровский район, г. Боровск, ул. Ленина, д. 27, согласно приложению № 1 к настоящему приказу.

2. Утвердить режим использования территории объекта культурного наследия регионального значения «Церковь Всехсвятская (старообрядческая)», кон. XIX - нач. XX вв., расположенного по адресу: Калужская область, Боровский район, г. Боровск, ул. Ленина, д. 27, согласно приложению № 2 к настоящему приказу.

3. Настоящий приказ вступает в силу по истечении десяти дней после его официального опубликования.


Администрация Губернатора Калужской области
Начальник управления
Зарегистрировано в Государственном реестре нормативных правовых актов исполнительных органов государственной власти Калужской области
Регистрационный № <u>8658</u>
от " <u>24</u> " <u>05</u> 20 <u>19</u> г.



Е.Е. Чудаков

Описание границ территории объекта культурного наследия регионального значения «Церковь Всехсвятская (старообрядческая)», кон. XIX - нач. XX вв., расположенного по адресу: Калужская область, Боровский район, г. Боровск, ул. Ленина, д. 27

Исходная точка 1 на границах территории объекта культурного наследия расположена на западе.

Северо-западная граница. От точки 1 – 30,29 м в северо-западном направлении до точки 2

Северо-восточная граница. От точки 2 – 22,93 м вдоль ул. Ленина в северо-восточном направлении до точки 3.

Юго-восточная граница. От точки 3 – 37,95 м вдоль юго-восточной стены объекта описания в юго-восточном направлении минуя точки 4 и 5 до точки 6.

Юго-западная граница. От точки 6 – 32,48 м вдоль ул. Ленина в юго-западном направлении минуя точку 7 до точки 1.

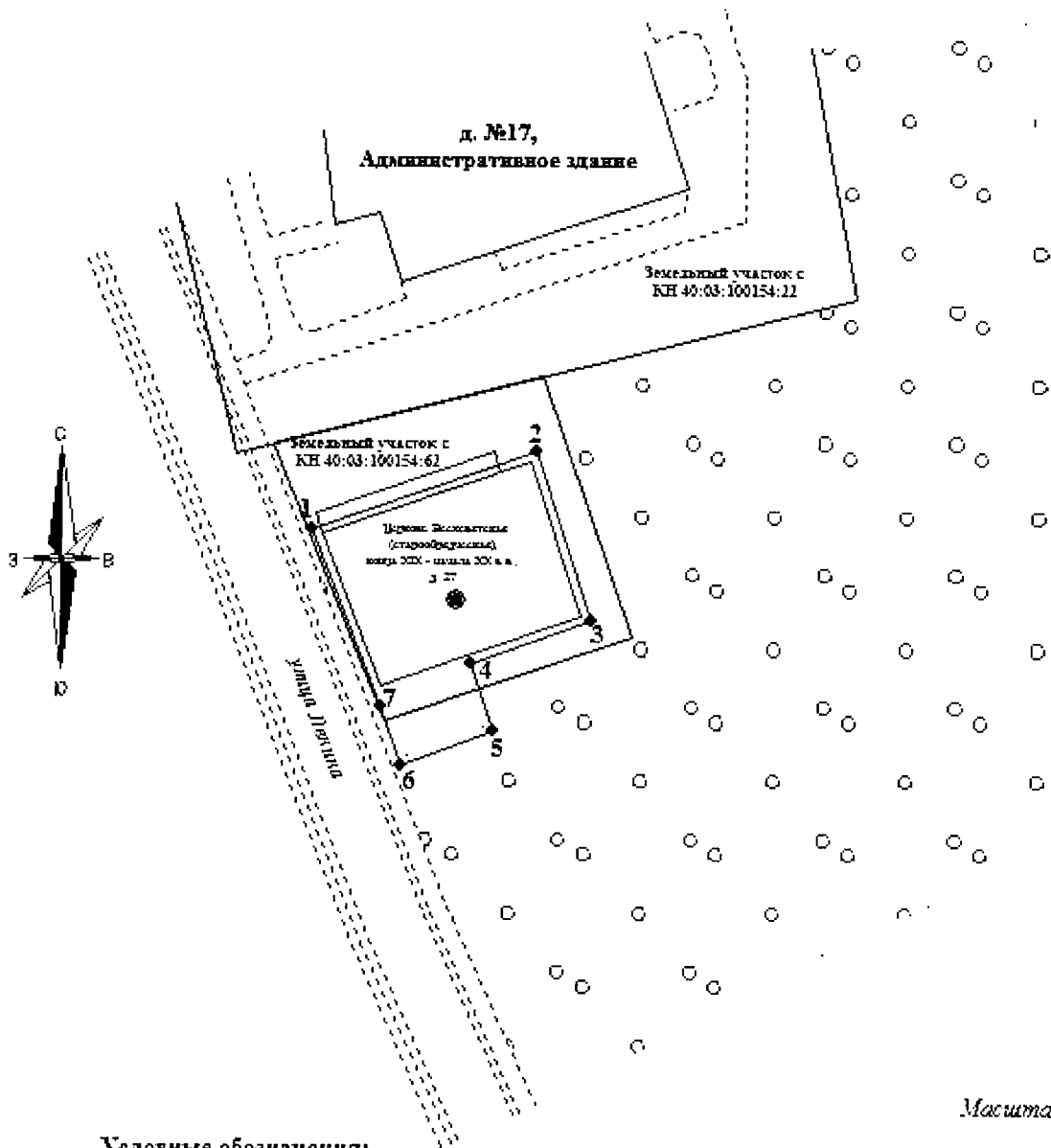
Координаты характерных точек (МСК) границы территории объекта культурного наследия регионального значения «Церковь Всехсвятская (старообрядческая)», кон. XIX - нач. XX вв., расположенного по адресу: Калужская область, Боровский район, г. Боровск, ул. Ленина, д. 27

СИСТЕМА КООРДИНАТ МЕСТНАЯ СК - 40

Название № знака	X (м)	У (м)	Дирекционный угол	Мера линий (м)
1	507576.88	1314046.28	71° 01' 14"	30.29
2	507586.73	1314074.92	161° 54' 46"	22.93
3	507564.93	1314082.04	251° 01' 24"	16.39
4	507559.60	1314066.54	161° 33' 54"	9.14
5	507550.93	1314069.43	249° 12' 03"	12.42
6	507546.52	1314057.82	339° 09' 41"	8.07
7	507554.06	1314054.95	339° 11' 48"	24.41




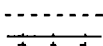
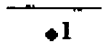



Площадь участка составляет: 799.76 м²

Карта-схема границ территории объекта культурного наследия регионального значения «Церковь Всехсвятская (старообрядческая)», кон. XIX - нач. XX вв., расположенного по адресу: Калужская область, Боровский район, г. Боровск, ул. Ленина, д. 27



Масштаб 1:600

Условные обозначения:

-  - объект культурного наследия
-  - граница территории объекта культурного наследия
-  - объекты капитального строительства
-  - проезжая часть, тротуары, замощения
-  - ограждения
-  - характерная точка объекта культурного наследия
-  - земельный участок, сведения о котором содержатся в ЕГРН
-  - газоны, клумбы (городское озеленение), огороды

Режим использования территории объекта культурного наследия регионального значения «Церковь Всехсвятская (старообрядческая)», кон. XIX - нач. XX вв., расположенного по адресу: Калужская область, Боровский район, г. Боровск, ул. Ленина, д. 27

1. Территория объекта культурного наследия, включенного в единый государственный реестр объектов культурного наследия (памятников истории и культуры) народов Российской Федерации, относится к землям историко-культурного назначения.

2. На территории объекта культурного наследия разрешается:

2.1. реставрация, консервация, ремонт и приспособление объектов культурного наследия для современного использования;

2.2. консервация и музеефикация объектов культурного наследия, объектов археологического наследия, а также культурного слоя, на основании комплексных научно-исследовательских работ;

2.3. ремонт, реконструкция существующих дорог и проездов с использованием в дорожных покрытиях традиционных материалов;

2.4. ремонт, реконструкция существующих инженерных сетей (коммуникаций) с последующей их прокладкой в подземные, с рекультивацией и благоустройством нарушенных земель;

2.5. работы по сохранению и восстановлению элементов планировочной структуры территории объекта;

2.6. благоустройство территории с применением традиционных материалов (дерево, камень, кирпич), металлических изделий и элементов, изготовленных с применениемковки и литья;

2.7. проведение работ по восстановлению планировочной структуры, утраченных сооружений и зеленых насаждений;

2.8. устройство современных сходов и ступеней, пандусов, подпорных стенок, откосов и ограждений для проведения работ по сохранению объектов культурного наследия;

2.9. проведение земляных и строительных работ при условии получения разрешения органа охраны объектов культурного наследия о возможности проведения работ в случае, если данные работы являются работами по сохранению объекта культурного наследия или его отдельных элементов, сохранению историко-градостроительной или природной среды объекта культурного наследия.

3. На территории объекта культурного наследия запрещается:

3.1. строительство объектов капитального строительства и увеличение объемно-пространственных характеристик существующих на территории памятника объектов капитального строительства;

3.2. проведение земляных, строительных и иных работ, не являющихся работами по сохранению объекта культурного наследия или его отдельных элементов, сохранению историко-градостроительной и природной среды объекта культурного наследия;

3.3.градостроительная, хозяйственная и иная деятельность, создающая угрозу повреждения, разрушения или уничтожения объектов культурного наследия;

3.4.самовольная вырубка растительности, уничтожение травяного покрова;

3.5.прокладка наземных и воздушных инженерных сетей (коммуникаций);

3.6.установка на фасадах, крышах объектов культурного наследия кондиционеров, телеантенн, тарелок спутниковой связи и рекламных конструкций;

3.7.размещение любых рекламных конструкций;

3.8.создание разрушающих вибрационных нагрузок динамическим воздействием на грунты в зоне их взаимодействия с объектами культурного наследия.