

**УПРАВЛЕНИЕ ПО ОХРАНЕ ОБЪЕКТОВ КУЛЬТУРНОГО НАСЛЕДИЯ  
КАЛУЖСКОЙ ОБЛАСТИ**

**ПРИКАЗ**

от 8 мая 2019 года

№ 115


**Об утверждении границ и режима использования территории объекта культурного наследия регионального значения «Собор Благовещения», XVII в., расположенного по адресу: Калужская область, Боровский район, г. Боровск, ул. Ленина, д. 1**


В соответствии с Федеральным законом «Об объектах культурного наследия (памятниках истории и культуры) народов Российской Федерации», приказом Министерства культуры Российской Федерации от 04.06.2015 № 1745 «Об утверждении требований к составлению проектов границ территорий объектов культурного наследия», постановлением Правительства Калужской области от 26.08.2015 № 481 «О создании управления по охране объектов культурного наследия Калужской области», (в ред. постановлений Правительства Калужской области от 31.08.2017 № 499, от 29.01.2018 № 56, от 10.10.2018 № 624), **ПРИКАЗЫВАЮ:**

1. Утвердить границы территории объекта культурного наследия регионального значения «Собор Благовещения», XVII в., расположенного по адресу: Калужская область, Боровский район, г. Боровск, ул. Ленина, д. 1, согласно приложению № 1 к настоящему приказу.

2. Утвердить режим использования территории объекта культурного наследия регионального значения «Собор Благовещения», XVII в., расположенного по адресу: Калужская область, Боровский район, г. Боровск, ул. Ленина, д. 1, согласно приложению № 2 к настоящему приказу.

3. Настоящий приказ вступает в силу по истечении десяти дней после его официального опубликования.


<b>Начальник управления</b> Калужской области
Зарегистрировано в Государственном реестре нормативных правовых актов исполнительных органов государственной власти Калужской области
Регистрационный № <u>8663</u>
от <u>24</u> <u>05</u> 20 <u>19</u> г.



**Е.Е. Чудаков**

**Описание границ территории объекта культурного наследия регионального значения «Собор Благовещения», XVII в., расположенного по адресу:  
Калужская область, Боровский район, г. Боровск, ул. Ленина, д. 1**

Исходная точка 1 на границах территории объекта культурного наследия расположена на северо-западе.

*Северо-западная граница.* По ул. Коммунистическая от точки 1 – 15.94 м, в северо-восточном направлении минуя точку 2 – 8.72 м., точку 3 - 3.00 м., до точки 4.

*Северо-восточная граница.* Идёт дугообразной линией от точки 4 – 16.90 м. минуя точки 5 - 11.03 м. и 6 - 3.09 м. до точки 7. Далее от точки 7 – 13.68 м. идёт линия в восточном направлении вдоль северной стороны земельного участка с К№ 40:03:100153:40, минуя точку 8 - 16.78 м. до точки 9

*Восточная граница.* От точки 9 – в юго-восточном направлении вдоль восточной стороны земельного участка с К№ 40:03:100153:40 до точки 10 – 16,37 м.

*Юго-восточная граница.* Далее от точки 10 – по ограждению в юго-западном направлении минуя точки 11 - 54.75 м. и 12 - 4.96 м. до точки 13.

*Юго-западная граница.* По ул. Ленина от точки 13 - 16.33 м. в юго-западном направлении до точки 14, далее на север до точки 15 – 11.57 м. далее в северо-восточном направлении до точки 16 – 8.79 м. Далее в северном направлении до точки 1 – 11.94 м.

**Координаты характерных точек (МСК) границы территории объекта культурного наследия регионального значения «Собор Благовещения», XVII в., расположенного по адресу: Калужская область, Боровский район, г. Боровск, ул. Ленина, д. 1**

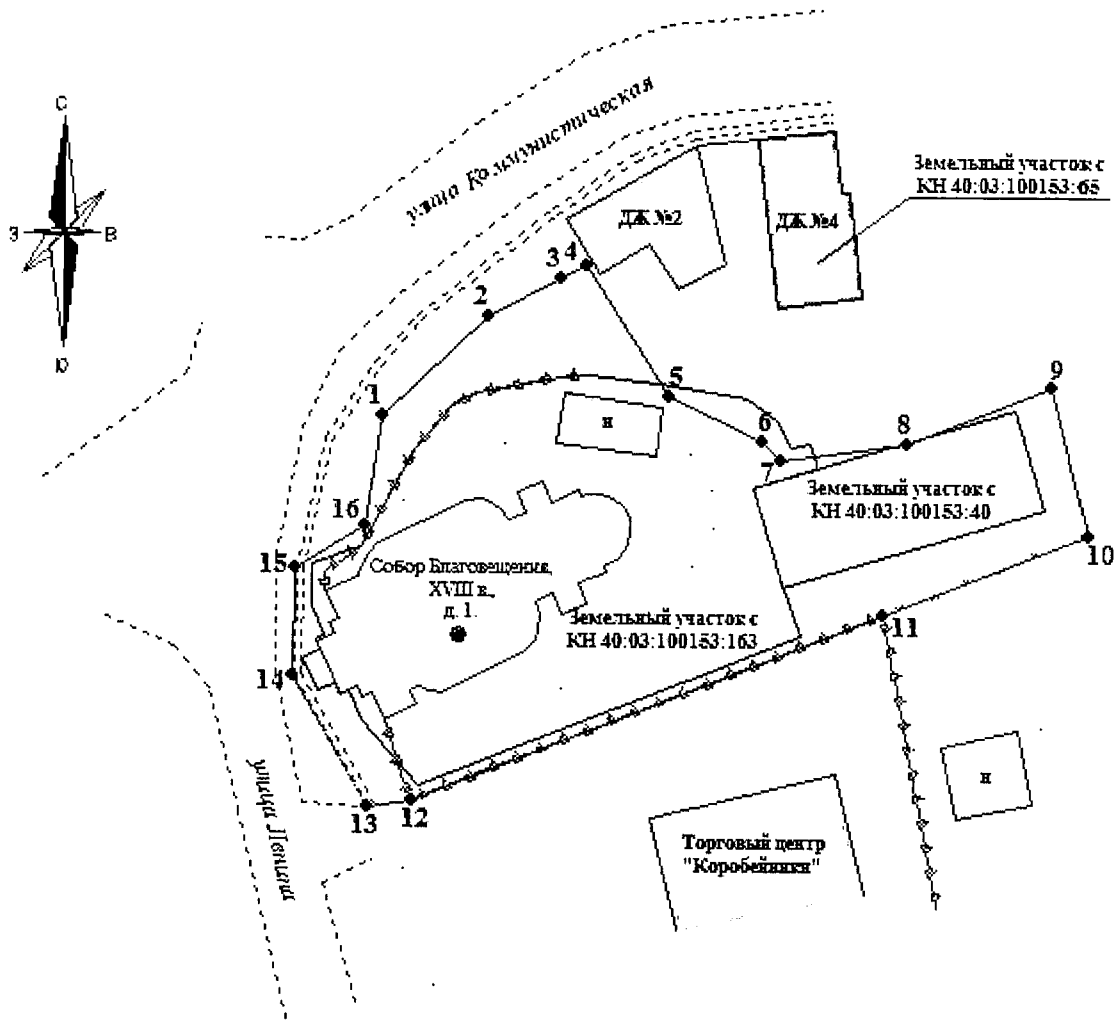
СИСТЕМА КООРДИНАТ МЕСТНАЯ СК - 40

Название №№ знака	X (м)	У (м)	Дирекционный угол	Мера линий (м)
1	508085.44	1313920.76	46° 57' 27"	15.94
2	508096.32	1313932.41	61° 49' 10"	8.72
3	508100.44	1313940.10	61° 59' 01"	3.00
4	508101.85	1313942.75	147° 42' 39"	16.90
5	508087.56	1313951.78	115° 20' 02"	11.03
6	508082.84	1313961.75	133° 02' 03"	3.09
7	508080.73	1313964.01	82° 18' 51"	13.68
8	508082.56	1313977.57	68° 49' 57"	16.78
9	508088.62	1313993.22	166° 19' 43"	16.37
10	508072.71	1313997.09	248° 22' 28"	23.58
11	508064.02	1313975.17	248° 24' 58"	54.75
12	508043.88	1313924.26	262° 00' 02"	4.96
13	508043.19	1313919.35	330° 23' 24"	16.33
14	508057.39	1313911.28	0° 59' 25"	11.57
15	508068.96	1313911.48	57° 49' 44"	8.79
16	508073.64	1313918.92	8° 51' 46"	11.94
1				





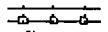



Площадь участка 2556.26 м<sup>2</sup>

составляет:

**Карта-схема границ территории объекта культурного наследия регионального значения «Собор Благовещения», XVII в., расположенного по адресу:  
Калужская область, Боровский район, г. Боровск, ул. Ленина, д. 1**



**Условные обозначения:**

-  - объект культурного наследия
-  - граница территории объекта культурного наследия
-  - объекты капитального строительства
-  - проезжая часть, тротуары, замощения
-  - ограждения
-  - характерная точка объекта культурного наследия
-  - земельный участок, сведения о котором содержатся в ЕИРН
-  - газоны, клумбы (городское озеленения), огороды

Масштаб 1:700

**Режим использования территории объекта культурного наследия регионального значения «Собор Благовещения», XVII в., расположенного по адресу:  
Калужская область, Боровский район, г. Боровск, ул. Ленина, д. 1**

1. Территория объекта культурного наследия, включенного в единый государственный реестр объектов культурного наследия (памятников истории и культуры) народов Российской Федерации, относится к землям историко-культурного назначения.

**2. На территории объекта культурного наследия разрешается:**

2.1. реставрация, консервация, ремонт и приспособление объектов культурного наследия для современного использования;

2.2. консервация и музеефикация объектов культурного наследия, объектов археологического наследия, а также культурного слоя, на основании комплексных научно-исследовательских работ;

2.3. ремонт, реконструкция существующих дорог и проездов с использованием в дорожных покрытиях традиционных материалов;

2.4. ремонт, реконструкция существующих инженерных сетей (коммуникаций) с последующей их прокладкой в подземные, с рекультивацией и благоустройством нарушенных земель;

2.5. работы по сохранению и восстановлению элементов планировочной структуры территории объекта;

2.6. благоустройство территории с применением традиционных материалов (дерево, камень, кирпич), металлических изделий и элементов, изготовленных с применениемковки и литья;

2.7. проведение работ по восстановлению планировочной структуры, утраченных сооружений и зеленых насаждений;

2.8. устройство современных сходов и ступеней, пандусов, подпорных стенок, откосов и ограждений для проведения работ по сохранению объектов культурного наследия;

2.9. проведение земляных и строительных работ при условии получения разрешения органа охраны объектов культурного наследия о возможности проведения работ в случае, если данные работы являются работами по сохранению объекта культурного наследия или его отдельных элементов, сохранению историко-градостроительной или природной среды объекта культурного наследия.

**3. На территории объекта культурного наследия запрещается:**

3.1. строительство объектов капитального строительства и увеличение объемно-пространственных характеристик существующих на территории памятника объектов капитального строительства;

3.2. проведение земляных, строительных и иных работ, не являющихся работами по сохранению объекта культурного наследия или его отдельных элементов, сохранению историко-градостроительной и природной среды объекта культурного наследия;

- 3.3. градостроительная, хозяйственная и иная деятельность, создающая угрозу повреждения, разрушения или уничтожения объектов культурного наследия;
- 3.4. самовольная вырубка растительности, уничтожение травяного покрова;
- 3.5. прокладка наземных и воздушных инженерных сетей (коммуникаций);
- 3.6. установка на фасадах, крышах объектов культурного наследия кондиционеров, телеантенн, тарелок спутниковой связи и рекламных конструкций;
- 3.7. размещение любых рекламных конструкций;
- 3.8. создание разрушающих вибрационных нагрузок динамическим воздействием на грунты в зоне их взаимодействия с объектами культурного наследия.