

**УПРАВЛЕНИЕ ПО ОХРАНЕ ОБЪЕКТОВ КУЛЬТУРНОГО НАСЛЕДИЯ  
КАЛУЖСКОЙ ОБЛАСТИ**

**ПРИКАЗ**

от 6 мая 2019 года

№ 104

**Об утверждении границ и режима использования территории объекта культурного наследия регионального значения «Церковь Рождества Богородицы», 1731 г., расположенного по адресу: Калужская область, Боровский район, деревня Тимашово, улица Центральная, дом 25**


В соответствии с Федеральным законом «Об объектах культурного наследия (памятниках истории и культуры) народов Российской Федерации», приказом Министерства культуры Российской Федерации от 04.06.2015 № 1745 «Об утверждении требований к составлению проектов границ территорий объектов культурного наследия», постановлением Правительства Калужской области от 26.08.2015 № 481 «О создании управления по охране объектов культурного наследия Калужской области», (в ред. постановлений Правительства Калужской области от 31.08.2017 № 499, от 29.01.2018 № 56, от 10.10.2018 № 624), **ПРИКАЗЫВАЮ:**


1. Утвердить границы территории объекта культурного наследия регионального значения «Церковь Рождества Богородицы», 1731 г., расположенного по адресу: Калужская область, Боровский район, деревня Тимашово, улица Центральная, дом 25, согласно приложению № 1 к настоящему приказу.

2. Утвердить режим использования территории объекта культурного наследия регионального значения «Церковь Рождества Богородицы», 1731 г., расположенного по адресу: Калужская область, Боровский район, деревня Тимашово, улица Центральная, дом 25, согласно приложению № 2 к настоящему приказу.

3. Настоящий приказ вступает в силу по истечении десяти дней после его официального опубликования.

**Начальник управления**


Зарегистрировано в Государственном реестре нормативных правовых актов исполнительных органов государственной власти Калужской области
Регистрационный № <u>2640</u>
от " <u>16</u> " <u>05</u> 20 <u>19</u> г.



**Е.Е. Чудаков**

**Описание границ территории объекта культурного наследия регионального значения «Церковь Рождества Богородицы», 1731 г., расположенного по адресу: Калужская область, Боровский район, деревня Тимашово, улица Центральная, дом 25**

Исходная точка 1 на границах территории объекта культурного наследия расположена на северо-западе.

*Северо-западная граница.* От точки 1 – 5,67 м в северо-восточном направлении минуя точку 2 до точки 3. Далее от точки 3 – 24,50 м вдоль дороги до Обнинска в северо-восточном направлении до точки 4.

*Северо-восточная граница.* От точки 4 – дуговая граница 14,87 м в южном направлении минуя точки 5 и 6 до точки 7.

*Юго-восточная граница.* От точки 7 – полу квадратом граница 16,49 м в юго-восточном направлении минуя точку 8 до точки 9. Далее от точки 9 – 14,83 м вдоль ограждения в юго-западном направлении до точки 10.

*Юго-западная граница.* От точки 10 – 12,83 м. вдоль ограждения в юго-западном направлении минуя точку 11 до точки 12. Далее от точки 12 - 9,13 м. в северо-западном направлении до точки 1.

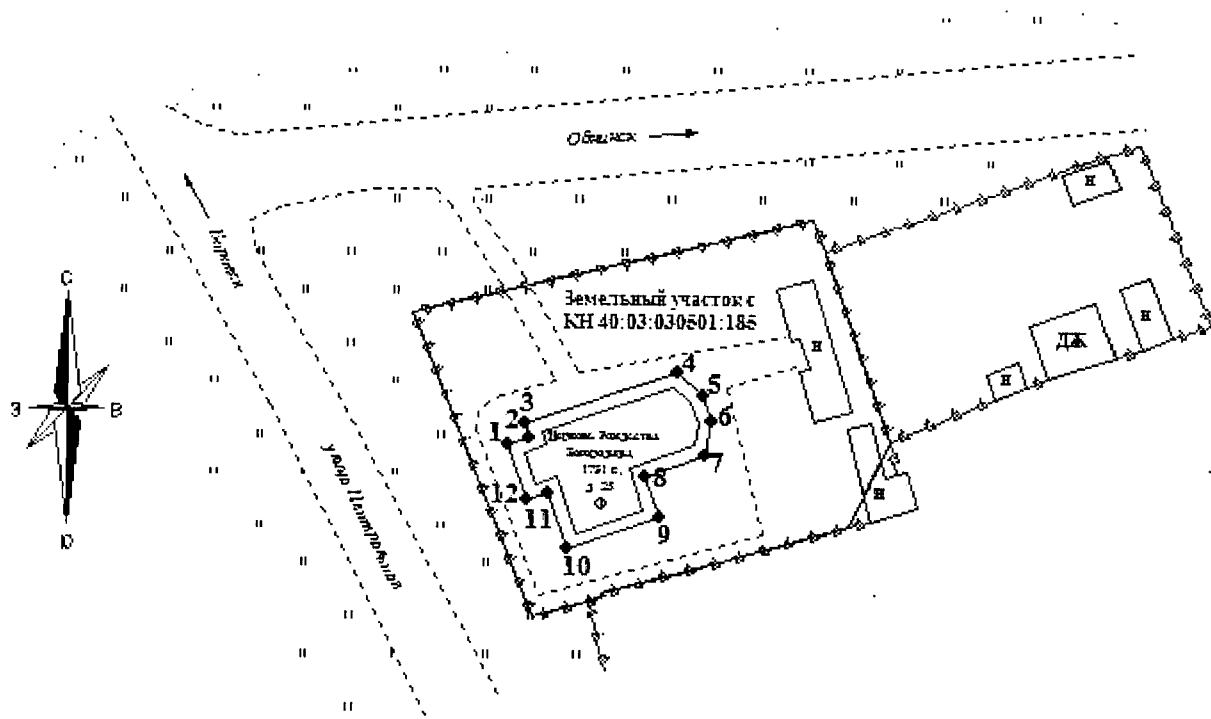
**Координаты характерных точек (МСК) границы территории объекта культурного наследия регионального значения «Церковь Рождества Богородицы», 1731 г., расположенного по адресу: Калужская область, Боровский район, деревня Тимашово, улица Центральная, дом 25**

**СИСТЕМА КООРДИНАТ МЕСТНАЯ СК - 40**

Название № знака	X (м)	Y (м)	Дирекционный угол	Мера линий (м)
1	500648.67	1313807.85	71° 24' 42"	3.54
2	500649.80	1313811.21	340° 12' 04"	2.13
3	500651.80	1313810.49	71° 01' 04"	24.50
4	500659.77	1313833.66	131° 19' 16"	5.18
5	500656.35	1313837.55	159° 34' 02"	4.35
6	500652.27	1313839.07	191° 13' 33"	5.34
7	500647.03	1313838.03	250° 37' 33"	9.65
8	500643.83	1313828.93	160° 36' 40"	6.84
9	500637.38	1313831.20	250° 42' 36"	14.83
10	500632.48	1313817.20	340° 52' 29"	9.19
11	500641.16	1313814.19	251° 33' 54"	3.64
12	500640.01	1313810.74	341° 32' 43"	9.13









Площадь участка составляет: 488.91 м<sup>2</sup>

**Карта-схема границ территории объекта культурного наследия регионального значения «Церковь Рождества Богородицы», 1731 г., расположенного по адресу: Калужская область, Боровский район, деревня Тимашово, улица Центральная, дом 25**



Масштаб 1:1000

**Условные обозначения:**

- 
 - объект культурного наследия
- 
 - граница территории объекта культурного наследия
- 
 - объекты капитального строительства
- 
 - проезжая часть, тротуары, замощения
- 
 - ограждения
- 
 - характерная точка объекта культурного наследия
- 
 - земельный участок, сведения о котором содержатся в ЕГРН
- 
 - газоны, клумбы (городское озеленения), огороды

**Режим использования территории объекта культурного наследия регионального значения «Церковь Рождества Богородицы», 1731 г., расположенного по адресу: Калужская область, Боровский район, деревня Тимашово, улица Центральная, дом 25**

1. Территория объекта культурного наследия, включенного в единый государственный реестр объектов культурного наследия (памятников истории и культуры) народов Российской Федерации, относится к землям историко-культурного назначения.

2. На территории объекта культурного наследия разрешается:

2.1. реставрация, консервация, ремонт и приспособление объектов культурного наследия для современного использования;

2.2. консервация и музеефикация объектов культурного наследия, объектов археологического наследия, а также культурного слоя, на основании комплексных научно-исследовательских работ;

2.3. ремонт, реконструкция существующих дорог и проездов с использованием в дорожных покрытиях традиционных материалов;

2.4. ремонт, реконструкция существующих инженерных сетей (коммуникаций) с последующей их прокладкой в подземные, с рекультивацией и благоустройством нарушенных земель;

2.5. работы по сохранению и восстановлению элементов планировочной структуры территории объекта;

2.6. благоустройство территории с применением традиционных материалов (дерево, камень, кирпич), металлических изделий и элементов, изготовленных с применениемковки и литья;

2.7. проведение работ по восстановлению планировочной структуры, утраченных сооружений и зеленых насаждений;

2.8. устройство современных сходов и ступеней, пандусов, подпорных стенок, откосов и ограждений для проведения работ по сохранению объектов культурного наследия;

2.9. проведение земляных и строительных работ при условии получения разрешения органа охраны объектов культурного наследия о возможности проведения работ в случае, если данные работы являются работами по сохранению объекта культурного наследия или его отдельных элементов, сохранению историко-градостроительной или природной среды объекта культурного наследия.

3. На территории объекта культурного наследия запрещается:

3.1. строительство объектов капитального строительства и увеличение объемно-пространственных характеристик существующих на территории памятника объектов капитального строительства;

3.2. проведение земляных, строительных и иных работ, не являющихся работами по сохранению объекта культурного наследия или его отдельных элементов, сохранению историко-градостроительной и природной среды объекта культурного наследия;

3.3.градостроительная, хозяйственная и иная деятельность, создающая угрозу повреждения, разрушения или уничтожения объектов культурного наследия;

3.4.самовольная вырубка растительности, уничтожение травяного покрова;

3.5.прокладка наземных и воздушных инженерных сетей (коммуникаций);

3.6.установка на фасадах, крышах объектов культурного наследия кондиционеров, телеантенн, тарелок спутниковой связи и рекламных конструкций;

3.7.размещение любых рекламных конструкций;

3.8.создание разрушающих вибрационных нагрузок динамическим воздействием на грунты в зоне их взаимодействия с объектами культурного наследия.