

**УПРАВЛЕНИЕ ПО ОХРАНЕ ОБЪЕКТОВ КУЛЬТУРНОГО НАСЛЕДИЯ  
КАЛУЖСКОЙ ОБЛАСТИ**

**ПРИКАЗ**

от 29 апреля 2019 года

№ 98

**Об утверждении границ и режима использования территории объекта культурного наследия федерального значения «Могила Чебышева Пафнутия Львовича (1821-1894)», расположенного по адресу: Калужская область, Жуковский район, с. Спас-Прогнанье**



В соответствии с Федеральным законом «Об объектах культурного наследия (памятниках истории и культуры) народов Российской Федерации», приказом Министерства культуры Российской Федерации от 04.06.2015 № 1745 «Об утверждении требований к составлению проектов границ территорий объектов культурного наследия», постановлением Правительства Калужской области от 26.08.2015 № 481 «О создании управления по охране объектов культурного наследия Калужской области», (в ред. постановлений Правительства Калужской области от 31.08.2017 № 499, от 29.01.2018 № 56, от 10.10.2018 № 624), **ПРИКАЗЫВАЮ:**

1. Утвердить границы территории объекта культурного наследия федерального значения «Могила Чебышева Пафнутия Львовича (1821-1894)», расположенного по адресу: Калужская область, Жуковский район, с. Спас-Прогнанье, согласно приложению № 1 к настоящему приказу.

2. Утвердить режим использования территории объекта культурного наследия федерального значения «Могила Чебышева Пафнутия Львовича (1821-1894)», расположенного по адресу: Калужская область, Жуковский район, с. Спас-Прогнанье, согласно приложению № 2 к настоящему приказу.

3. Настоящий приказ вступает в силу по истечении десяти дней после его официального опубликования.

Начальник управления по охране объектов культурного наследия Калужской области



Е.Е. Чудаков

**Описание границ территории объекта культурного наследия федерального значения «Могила Чебышева Пафнутия Львовича (1821-1894)», расположенного по адресу: Калужская область, Жуковский район, с. Спас-Прогнанье**

Исходная точка 1 на границах территории объекта культурного наследия расположена на северо-западе.

*Северная граница.* Проходит от точки 1 в восточном направлении до точки 6 (минуя точки 2-5) - 54,89 м.

*Восточная граница.* От точки 6 в южном направлении до точки 10 (минуя точки 7-9) – 9,19 м.

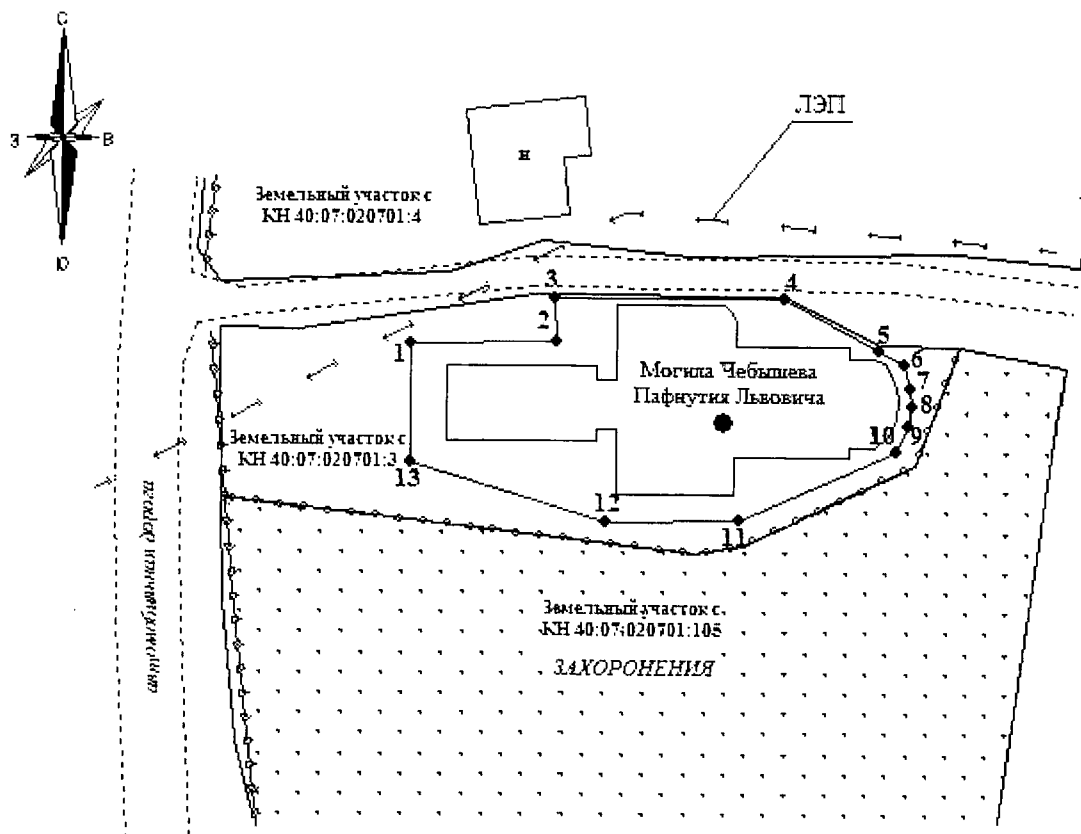
*Южная граница.* От точки 10 в западном направлении до точки 13 (минуя точки 11, 12) – 50,31 м.

*Западная граница.* От точки 13 в северном направлении до точки 1 – 11,92 м.

**Координаты характерных точек (МСК) границы территории объекта культурного наследия федерального значения «Могила Чебышева Пафнутия Львовича (1821-1894)», расположенного по адресу: Калужская область, Жуковский район, с. Спас-Прогнанье**





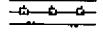



№№ точек	X	Y	Дирекционный угол	Длина линии, м
<b>Площадь 864 кв. м.</b>				
1	505828.81	1330873.01	89.71182	14.44
2	505828.88	1330887.45	359.28787	4.41
3	505833.29	1330887.39	90.16345	22.57
4	505833.22	1330909.96	118.52805	10.57
5	505828.17	1330919.25	117.40758	2.90
6	505826.84	1330921.82	164.05460	2.43
7	505824.51	1330922.49	174.28941	1.91
8	505822.60	1330922.68	191.04094	1.99
9	505820.65	1330922.30	204.59717	2.86
10	505818.04	1330921.10	246.47553	16.89
11	505811.30	1330905.62	269.16873	13.19
12	505811.11	1330892.42	286.59805	20.23
13	505816.89	1330873.04	359.84534	11.92

**Карта-схема границ территории объекта культурного наследия федерального значения «Могила Чебышева Пафнутия Львовича (1821-1894)», расположенного по адресу: Калужская область, Жуковский район, с. Спас-Прогнанье**



Масштаб 1:600

**Условные обозначения:**

-  - объект культурного наследия федерального значения
-  - граница территории объекта культурного наследия федерального значения
-  - объекты капитального строительства
-  - проезжая часть, тротуары, замощения
-  - ограждения
-  1 - характерная точка объекта культурного наследия
-  - земельный участок, сведения о котором содержатся в ЕГРН
-  - газоны, клумбы (городское озеленение), огороды

**Режим использования территории объекта культурного наследия федерального значения «Могила Чебышева Пафнутия Львовича (1821-1894)», расположенного по адресу: Калужская область, Жуковский район, с. Спас-Прогнанье**

1. Территория объекта культурного наследия, включенного в единый государственный реестр объектов культурного наследия (памятников истории и культуры) народов Российской Федерации, относится к землям историко-культурного назначения.

2. На территории объекта культурного наследия разрешается:

- 2.1. реставрация, консервация, ремонт объекта культурного наследия;
- 2.2. консервация и музеефикация объектов культурного наследия, объектов археологического наследия, а также культурного слоя, на основании комплексных научно-исследовательских работ;
- 2.3. ремонт, реконструкция существующих дорог и проездов;
- 2.4. ремонт, реконструкция существующих инженерных сетей (коммуникаций) с последующей их прокладкой в подземные, с рекультивацией и благоустройством нарушенных земель;
- 2.5. работы по сохранению и восстановлению элементов планировочной структуры территории объекта;
- 2.6. благоустройство территории с применением традиционных материалов (дерево, камень, кирпич), металлических изделий и элементов, изготовленных с применениемковки и литья;
- 2.7. проведение работ по восстановлению планировочной структуры, утраченных сооружений и зеленых насаждений;
- 2.8. устройство современных сходов и ступеней, пандусов, подпорных стенок, откосов и ограждений для проведения работ по сохранению объектов культурного наследия;
- 2.9. проведение земляных и строительных работ при условии получения разрешения органа охраны объектов культурного наследия о возможности проведения работ в случае, если данные работы являются работами по сохранению объекта культурного наследия или его отдельных элементов, сохранению историко-градостроительной или природной среды объекта культурного наследия.

3. На территории объекта культурного наследия запрещается:

- 3.1. строительство объектов капитального строительства и увеличение объемно-пространственных характеристик существующих на территории памятника объектов капитального строительства;
- 3.2. проведение земляных, строительных и иных работ, не являющихся работами по сохранению объекта культурного наследия или его отдельных элементов, сохранению историко-градостроительной и природной среды объекта культурного наследия;
- 3.3. градостроительная, хозяйственная и иная деятельность, создающая угрозу повреждения, разрушения или уничтожения объектов культурного наследия;
- 3.4. самовольная вырубка растительности, уничтожение травяного покрова;

- 3.5. прокладка наземных и воздушных инженерных сетей (коммуникаций);
- 3.6. установка на фасадах, крышах объектов культурного наследия телеантенн, тарелок спутниковой связи и рекламных конструкций;
- 3.7. размещение любых рекламных конструкций;
- 3.8. создание разрушающих вибрационных нагрузок динамическим воздействием на грунты в зоне их взаимодействия с объектами культурного наследия.