

УПРАВЛЕНИЕ ПО ОХРАНЕ ОБЪЕКТОВ КУЛЬТУРНОГО НАСЛЕДИЯ  
КАЛУЖСКОЙ ОБЛАСТИ

ПРИКАЗ

от 28 марта 2019 года

№ 58

Об утверждении границ и режима использования территории объекта культурного наследия федерального значения «Христорождественская церковь», XVIII в., расположенного по адресу: Калужская область, Юхновский район, село Щелканово, ул. Миронова, 2-а


В соответствии с Федеральным законом «Об объектах культурного наследия (памятниках истории и культуры) народов Российской Федерации», приказом Министерства культуры Российской Федерации от 04.06.2015 № 1745 «Об утверждении требований к составлению проектов границ территорий объектов культурного наследия», постановлением Правительства Калужской области от 26.08.2015 № 481 «О создании управления по охране объектов культурного наследия Калужской области», (в ред. постановлений Правительства Калужской области от 31.08.2017 № 499, от 29.01.2018 № 56, от 10.10.2018 № 624), **ПРИКАЗЫВАЮ:**


1. Утвердить границы территории объекта культурного наследия федерального значения «Христорождественская церковь», XVIII в., расположенного по адресу: Калужская область, Юхновский район, село Щелканово, ул. Миронова, 2-а, согласно приложению № 1 к настоящему приказу.

2. Утвердить режим использования территории объекта культурного наследия федерального значения «Христорождественская церковь», XVIII в., расположенного по адресу: Калужская область, Юхновский район, село Щелканово, ул. Миронова, 2-а, согласно приложению № 2 к настоящему приказу.

3. Настоящий приказ вступает в силу по истечении десяти дней после его официального опубликования.

Начальника управления

  
АДМИНИСТРАЦИЯ Губернатора КАЛУЖСКОЙ ОБЛАСТИ  
Зарегистрировано в Государственном реестре объектов культурного наследия (памятников истории и культуры) народов Российской Федерации  
Калужской области  
Регистрационный № 8580  
от 03 04 2019 г.



Е.Е. Чудаков

**Описание границ территории объекта культурного наследия федерального значения «Христорождественская церковь», XVIII в., расположенного по адресу: Калужская область, Юхновский район, село Щелканово, ул. Миронова, 2-а**

Исходная точка 1 на границах территории объекта культурного наследия расположена на севере.

Северо-восточная граница. По ул. Боровская от точки 1 – 50,01 м в юго-восточном направлении до точки 2.

Юго-восточная граница. От точки 2 – 38,52 м в юго-западном направлении до точки 3.

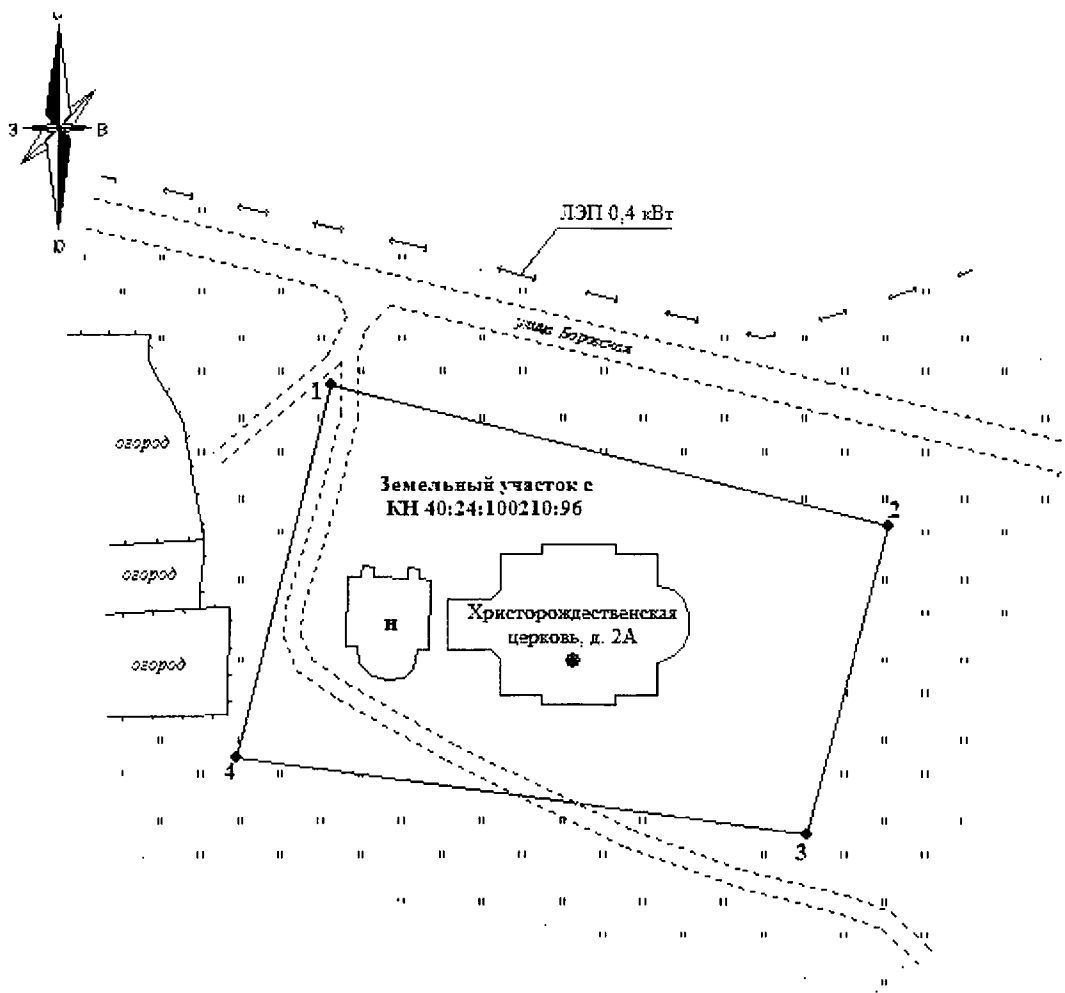
Юго-западная граница. От точки 3 – 50 м в северо-западном направлении до точки 4.

Северо-западная граница. От точки 4 – 38,99 м вдоль огорода в северо-восточном направлении до точки 1.

**Координаты характерных точек (МСК) границы территории объекта культурного наследия федерального значения «Христорождественская церковь», XVIII в., расположенного по адресу: Калужская область, Юхновский район, село Щелканово, ул. Миронова, 2-а**

№ точек	X	Y	Дирекционный угол	Длина линии, м
<b>Площадь 4940 кв. м.</b>				
1	428644.93	1182944.65	61.49285	50.01
2	428668.80	1182988.60	150.63333	38.52
3	428635.23	1183007.49	240.94873	50.00
4	428610.95	1182963.78	330.62144	38.99

**План-схема границ территории объекта культурного наследия федерального значения «Христорождественская церковь», XVIII в., расположенного по адресу: Калужская область, Юхновский район, село Щелканово, ул. Миронова, 2-а**



*Масштаб 1:900*

**Условные обозначения:**

- ◆ - объект культурного наследия федерального значения
- ▭ (with dots) - граница территории объекта культурного наследия федерального значения
- ▭ (with horizontal lines) - объекты капитального строительства
- ▭ (with dashed lines) - проезжая часть, тротуары, замощения
- ▭ (with wavy lines) - ограждения
- ◆1 - характерная точка объекта культурного наследия
- ▭ (with diagonal lines) - земельный участок, сведения о котором содержатся в ЕГРН
- ▭ (with vertical lines) - газоны, кусты (городское озеленение), огороды

**Режим использования территории объекта культурного наследия федерального значения «Христорождественская церковь», XVIII в., расположенного по адресу: Калужская область, Юхновский район, село Щелканово, ул. Миронова, 2-а**

1. Территория объекта культурного наследия, включенного в единый государственный реестр объектов культурного наследия (памятников истории и культуры) народов Российской Федерации, относится к землям историко-культурного назначения.

2. На территории объекта культурного наследия разрешается:

2.1. реставрация, консервация, ремонт объекта культурного наследия;  
2.2. консервация и музеефикация объектов культурного наследия, объектов археологического наследия, а также культурного слоя, на основании комплексных научно-исследовательских работ;

2.3. ремонт, реконструкция существующих дорог и проездов;

2.4. ремонт, реконструкция существующих инженерных сетей (коммуникаций) с последующей их прокладкой в подземные, с рекультивацией и благоустройством нарушенных земель;

2.5. работы по сохранению и восстановлению элементов планировочной структуры территории объекта;

2.6. благоустройство территории с применением традиционных материалов (дерево, камень, кирпич), металлических изделий и элементов, изготовленных с применениемковки и литья;

2.7. проведение работ по восстановлению планировочной структуры, утраченных сооружений и зеленых насаждений;

2.8. устройство современных сходов и ступеней, пандусов, подпорных стенок, откосов и ограждений для проведения работ по сохранению объектов культурного наследия;

2.9. проведение земляных и строительных работ при условии получения разрешения органа охраны объектов культурного наследия о возможности проведения работ в случае, если данные работы являются работами по сохранению объекта культурного наследия или его отдельных элементов, сохранению историко-градостроительной или природной среды объекта культурного наследия.

3. На территории объекта культурного наследия запрещается:

3.1. строительство объектов капитального строительства и увеличение объемно-пространственных характеристик существующих на территории памятника объектов капитального строительства;

3.2. проведение земляных, строительных и иных работ, не являющихся работами по сохранению объекта культурного наследия или его отдельных элементов, сохранению историко-градостроительной и природной среды объекта культурного наследия;

3.3. градостроительная, хозяйственная и иная деятельность, создающая угрозу повреждения, разрушения или уничтожения объектов культурного наследия;

3.4. самовольная вырубка растительности, уничтожение травяного покрова;

- 3.5. прокладка наземных и воздушных инженерных сетей (коммуникаций);
- 3.6. установка на фасадах, крышах объектов культурного наследия телеантенн, тарелок спутниковой связи и рекламных конструкций;
- 3.7. размещение любых рекламных конструкций;
- 3.8. создание разрушающих вибрационных нагрузок динамическим воздействием на грунты в зоне их взаимодействия с объектами культурного наследия.