

**УПРАВЛЕНИЕ ПО ОХРАНЕ ОБЪЕКТОВ КУЛЬТУРНОГО НАСЛЕДИЯ  
КАЛУЖСКОЙ ОБЛАСТИ**

**ПРИКАЗ**

от 25 марта 2019 года

№ 56

**Об утверждении границ и режима использования территории объекта культурного наследия федерального значения «Памятник-часовня на месте боя и 3 братские могилы русских воинов, павших в сражении с французскими войсками за город Малоярославец в 1812 г.», расположенного по адресу: Калужская область, г. Малоярославец, ул. Московская, д. 13, в сквере 1812 года, ул. Солдатская, в сквере 1812 года, ул. Ивановская, на старом Бессоновском кладбище**

В соответствии с Федеральным законом «Об объектах культурного наследия (памятниках истории и культуры) народов Российской Федерации», приказом Министерства культуры Российской Федерации от 04.06.2015 № 1745 «Об утверждении требований к составлению проектов границ территорий объектов культурного наследия», постановлением Правительства Калужской области от 26.08.2015 № 481 «О создании управления по охране объектов культурного наследия Калужской области», (в ред. постановлений Правительства Калужской области от 31.08.2017 № 499, от 29.01.2018 № 56, от 10.10.2018 № 624), **ПРИКАЗЫВАЮ:**

1. Утвердить границы территории объекта культурного наследия федерального значения «Памятник-часовня на месте боя и 3 братские могилы русских воинов, павших в сражении с французскими войсками за город Малоярославец в 1812 г.», расположенного по адресу: Калужская область, г. Малоярославец, ул. Московская, д. 13, в сквере 1812 года, ул. Солдатская, в сквере 1812 года, ул. Ивановская, на старом Бессоновском кладбище, согласно приложению № 1 к настоящему приказу.

2. Утвердить режим использования территории объекта культурного наследия федерального значения «Памятник-часовня на месте боя и 3 братские могилы русских воинов, павших в сражении с французскими войсками за город Малоярославец в 1812 г.», расположенного по адресу: Калужская область, г. Малоярославец, ул. Московская, д. 13, в сквере 1812 года, ул. Солдатская, в сквере 1812 года, ул. Ивановская, на старом Бессоновском кладбище, согласно приложению № 2 к настоящему приказу.

3. Настоящий приказ вступает в силу по истечении десяти дней после его официального опубликования.

Начальника управления

АДМИНИСТРАЦИЯ Губернатора Калужской области

Зарегистрировано в Едином государственном реестре недвижимости

Регистрационный №

8579

от "03" 04 2019 г.



Е.Е. Чудаков

**Описание границ территории объекта культурного наследия федерального значения «Памятник-часовня на месте боя и 3 братские могилы русских воинов, павших в сражении с французскими войсками за город Малоярославец в 1812 г.», расположенного по адресу: Калужская область, г. Малоярославец, ул. Московская, д. 13, в сквере 1812 года, ул. Солдатская, в сквере 1812 года, ул. Ивановская, на старом Бессоновском кладбище**

Исходная точка 1 на границе территории первой братской могилы (Сквер 1812 г.) расположена на севере.

Северо-восточная граница. От точки 1 – 25,28 м в юго-восточном направлении до точки 2.

Северо-западная граница. От точки 2 – 58 м в северо-восточном направлении минуя точку 3 до точки 4.

Северная граница. От точки 4 – 26,52 м в восточном направлении до точки 5.

Северо-восточная граница. От точки 5 – 83,89 м в юго-восточном направлении до точки 6.

Юго-восточная граница. От точки 6 – 63,26 м вдоль ул. Московская в юго-западном направлении до точки 7.

Юго-западная граница. От точки 7 – 43,27 м вдоль ул. Кутузова в северо-западном направлении до точки 8. От точки 9 – 26,09 м вдоль ул. Кутузова в северо-западном направлении минуя точку 10 до точки 11.

Северо-западная граница. От точки 8 – 22,80 м в северо-восточном направлении до точки 9. От точки 11 – 25,08 м в северо-восточном направлении до точки 1.

Исходная точка 13 на границе территории второй братской могилы расположена на севере.

Северо-восточная граница. От точки 13 – 14,30 м в юго-восточном направлении минуя точку 14 до точки 15.

Юго-восточная граница. От точки 15 – 26,50 м в юго-западном направлении минуя точки 16 и 17 до точки 18.

Юго-западная граница. От точки 18 – 19,65 м северо-западном направлении до точки 19.

Северо-западная граница. От точки 19 – 23,44 м в северо-восточном направлении до точки 13.

Исходная точка 1 на границе территории третьей братской могилы расположена на западе.

Северо-западная граница. От точки 1 – 24,35 м в северо-восточном направлении до точки 2.

Северо-восточная граница. От точки 2 – 24,30 м в юго-восточном направлении до точки 3.

Юго-восточная граница. От точки 3 – 24,62 м в юго-западном направлении до точки 4.

Юго-западная граница. От точки 4 – 24,64 м в северо-западном направлении до точки 1.

**Координаты характерных точек (МСК) границы территории объекта культурного наследия федерального значения «Памятник-часовня на месте боя и 3 братские могилы русских воинов, павших в сражении с французскими войсками за город Малоярославец в 1812 г.», расположенного по адресу: Калужская область, г. Малоярославец, ул. Московская, д. 13, в сквере 1812 года, ул. Солдатская, в сквере 1812 года, ул. Ивановская, на старом Бессоновском кладбище**

Сквер 1812 г.

№ точек	X	Y	Дирекционный угол	Длина линии, м
<b>Площадь 6563 кв. м.</b>				
1	486196.30	1313269.61	127.48400	25.28
2	486180.92	1313289.67	26.73843	33.82
3	486211.12	1313304.88	15.79423	24.18
4	486234.39	1313311.47	95.14943	26.52
5	486232.01	1313337.88	172.75331	83.89
6	486148.79	1313348.46	239.27186	63.26
7	486116.47	1313294.08	303.63502	43.27
8	486140.44	1313258.05	38.89509	22.80
9	486158.18	1313272.37	308.90680	21.16
10	486171.47	1313255.91	344.64102	4.93
11	486176.22	1313254.60	35.28720	14.36
12	486187.94	1313262.89	38.74917	10.72

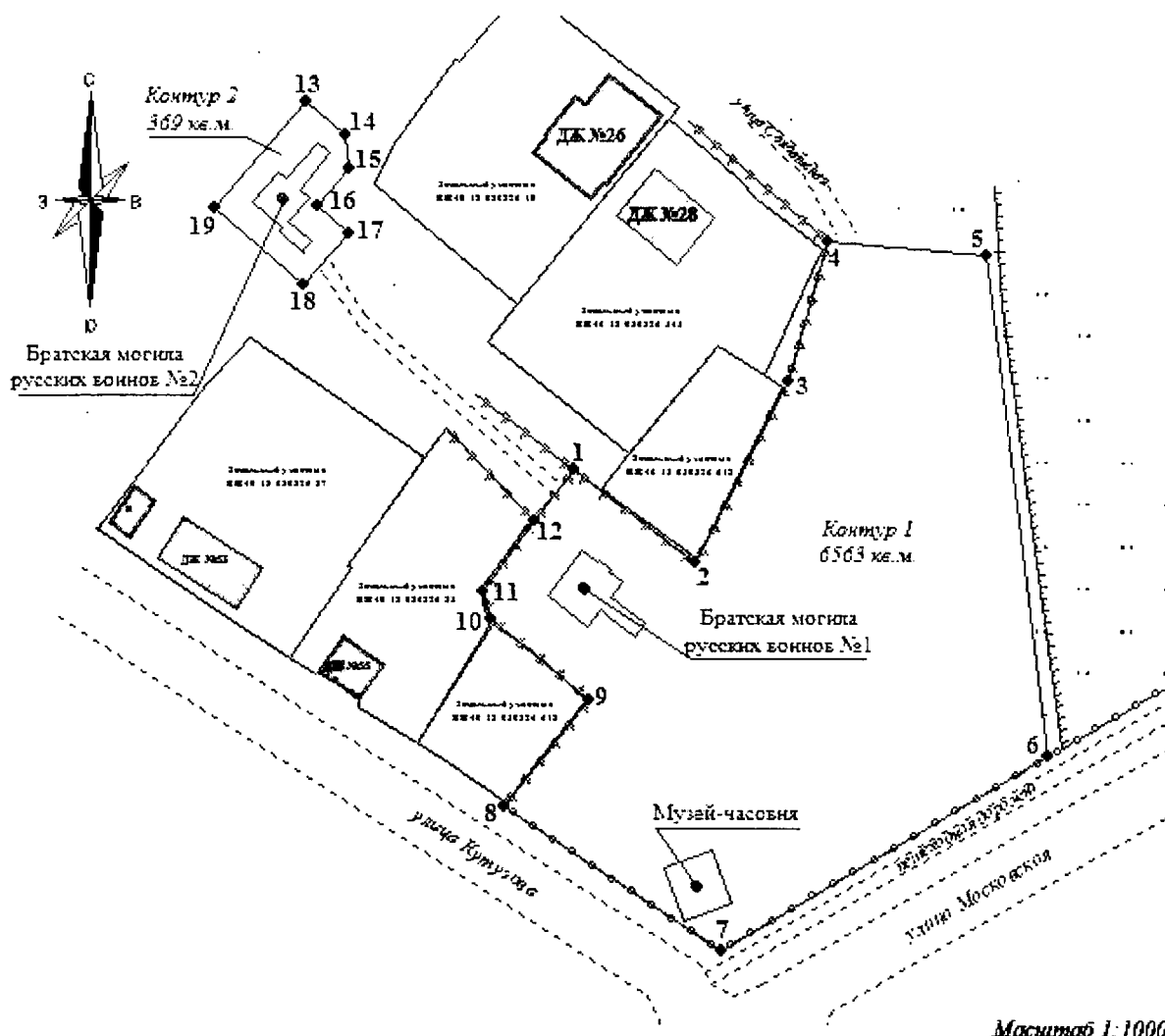
Вторая братская могила

13	486257.69	1313224.80	130.28525	8.64
14	486252.10	1313231.40	175.34550	5.66
15	486246.46	1313231.86	220.40575	7.95
16	486240.41	1313226.71	130.29343	7.03
17	486235.86	1313232.07	220.56128	11.52
18	486227.10	1313224.58	310.39093	19.65
19	486239.83	1313209.61	40.39428	23.44









Бессоновское кладбище

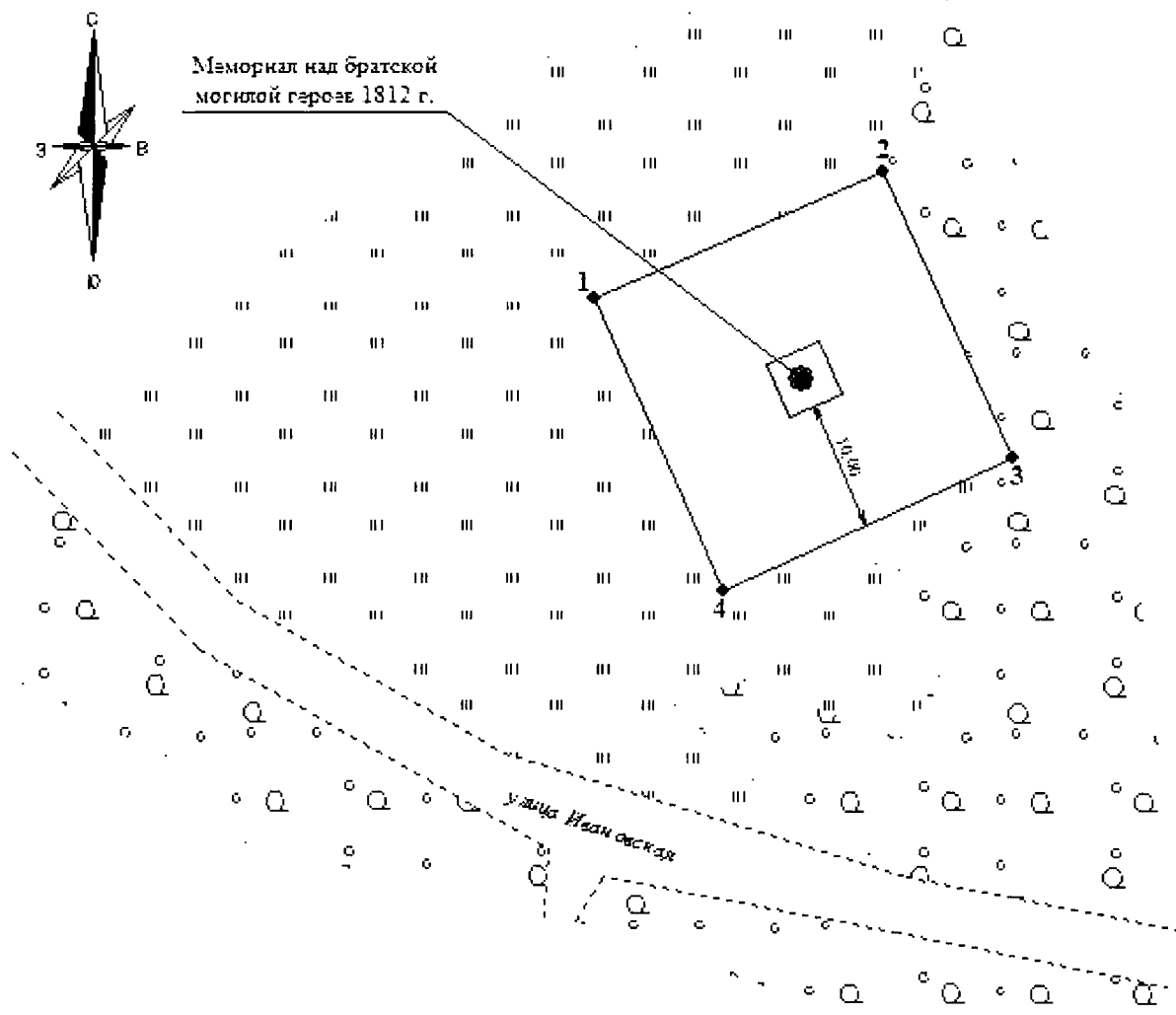
№ точек	X	Y	Дирекционный угол	Длина линии, м
<b>Площадь 599 кв. м.</b>				
1	486442.32	1311772.56	66.01726	24.35
2	486452.21	1311794.80	155.66314	24.30
3	486430.07	1311804.82	245.22313	24.62
4	486419.75	1311782.47	336.29505	24.64

План-схема границ территории объекта культурного наследия федерального значения «Памятник-часовня на месте боя и 3 братские могилы русских воинов, павших в сражении с французскими войсками за город Малоярославец в 1812 г.», расположенного по адресу: Калужская область, г. Малоярославец, ул. Московская, д. 13, в сквере 1812 года, ул. Солдатская, в сквере 1812 года, ул. Ивановская, на старом Бессоновском кладбище



**Условные обозначения:**









-  - объект культурного наследия федерального значения
-  - граница территории объекта культурного наследия федерального значения
-  - объекты капитального строительства
-  - проезжая часть, тротуары, замощения
-  - ограждения
-  - характерная точка объекта культурного наследия
-  - земельный участок, сведения о котором содержатся в ЕГРН
-  - газоны, клумбы (городское озеленение), огороды



Мемориал над братской  
могилой героев 1812 г.

Масштаб 1:500

**Условные обозначения:**

-  - объект культурного наследия федерального значения
-  - граница территории объекта культурного наследия федерального значения
-  - объекты капитального строительства
-  - проезжая часть, тротуары, замощения
-  - ограждения
-  - характерная точка объекта культурного наследия
-  - земельный участок, сведения о котором содержатся в ЕГРН
-  - газоны, клумбы (городское озеленение), огороды

**Режим использования территории объекта культурного наследия федерального значения «Памятник-часовня на месте боя и 3 братские могилы русских воинов, павших в сражении с французскими войсками за город Малоярославец в 1812 г.», расположенного по адресу: Калужская область, г. Малоярославец, ул. Московская, д. 13, в сквере 1812 года, ул. Солдатская, в сквере 1812 года, ул. Ивановская, на старом Бессоновском кладбище**

1. Территория объекта культурного наследия, включенного в единый государственный реестр объектов культурного наследия (памятников истории и культуры) народов Российской Федерации, относится к землям историко-культурного назначения.

2. На территории объекта культурного наследия разрешается:

2.1. реставрация, консервация, ремонт объекта культурного наследия;

2.2. консервация и музеефикация объектов культурного наследия, объектов археологического наследия, а также культурного слоя, на основании комплексных научно-исследовательских работ;

2.3. ремонт, реконструкция существующих дорог и проездов;

2.4. ремонт, реконструкция существующих инженерных сетей (коммуникаций) с последующей их прокладкой в подземные, с рекультивацией и благоустройством нарушенных земель;

2.5. работы по сохранению и восстановлению элементов планировочной структуры территории объекта;

2.6. благоустройство территории с применением традиционных материалов (дерево, камень, кирпич), металлических изделий и элементов, изготовленных с применениемковки и литья;

2.7. проведение работ по восстановлению планировочной структуры, утраченных сооружений и зеленых насаждений;

2.8. устройство современных сходов и ступеней, пандусов, подпорных стенок, откосов и ограждений для проведения работ по сохранению объектов культурного наследия;

2.9. проведение земляных и строительных работ при условии получения разрешения органа охраны объектов культурного наследия

о возможности проведения работ в случае, если данные работы являются работами по сохранению объекта культурного наследия или его отдельных элементов, сохранению историко-градостроительной или природной среды объекта культурного наследия.

3. На территории объекта культурного наследия запрещается:

3.1 строительство объектов капитального строительства и увеличение объемно-пространственных характеристик существующих на территории памятника объектов капитального строительства;

3.2. проведение земляных, строительных и иных работ, не являющихся работами по сохранению объекта культурного наследия или его отдельных элементов, сохранению историко-градостроительной и природной среды объекта культурного наследия;

3.3. градостроительная, хозяйственная и иная деятельность, создающая угрозу повреждения, разрушения или уничтожения объектов культурного наследия;

3.4. самовольная вырубка растительности, уничтожение травяного покрова;

3.5. прокладка наземных и воздушных инженерных сетей (коммуникаций);

3.6. установка на фасадах, крышах объектов культурного наследия телеантенн, тарелок спутниковой связи и рекламных конструкций;

3.7. размещение любых рекламных конструкций;

3.8. создание разрушающих вибрационных нагрузок динамическим воздействием на грунты в зоне их взаимодействия с объектами культурного наследия.