

**УПРАВЛЕНИЕ ПО ОХРАНЕ ОБЪЕКТОВ КУЛЬТУРНОГО НАСЛЕДИЯ
КАЛУЖСКОЙ ОБЛАСТИ**

ПРИКАЗ

от 13 декабря 2018 года

№ 427

Об утверждении границ и режима использования территории объекта культурного наследия регионального значения «Церковь Покрова, кон. XIX в.», расположенного по адресу: Калужская область, Боровский район, г. Боровск, ул. Циолковского, д. 10

В соответствии с Федеральным законом «Об объектах культурного наследия (памятниках истории и культуры) народов Российской Федерации», приказом Министерства культуры Российской Федерации от 04.06.2015 № 1745 «Об утверждении требований к составлению проектов границ территорий объектов культурного наследия», постановлением Правительства Калужской области от 26.08.2015 № 481 «О создании управления по охране объектов культурного наследия Калужской области», (в ред. постановлений Правительства Калужской области от 31.08.2017 № 499, от 29.01.2018 № 56, от 10.10.2018 № 624), **ПРИКАЗЫВАЮ:**


1. Утвердить границы территории объекта культурного наследия регионального значения «Церковь Покрова, кон. XIX в.», расположенного по адресу: Калужская область, Боровский район, г. Боровск, ул. Циолковского, д. 10, согласно приложению № 1 к настоящему приказу.

2. Утвердить режим использования территории объекта культурного наследия регионального значения «Церковь Покрова, кон. XIX в.», расположенного по адресу: Калужская область, Боровский район, г. Боровск, ул. Циолковского, д. 10, согласно приложению № 2 к настоящему приказу.

3. Настоящий приказ вступает в силу по истечении десяти дней после его официального опубликования.

Начальника управления

Е.Е. Чудаков



18 8213 12 P

Описание границ территории объекта культурного наследия регионального значения «Церковь Покрова, кон. XIX в.», расположенного по адресу: Калужская область, Боровский район, г. Боровск, ул. Циолковского, д. 10

Исходная точка 1 на границах территории объекта культурного наследия расположена на севере.

Северо-восточная граница. От точки 1 – 14.42 м вдоль дороги общего пользования (граница совпадает с границей участка с К№ 40:03:100125:137) в общем северо-восточном направлении до точки 2.

Юго-восточная граница. От точки 2 – 56.08 м. в юго-восточном направлении (граница совпадает с границей участка с К№ 40:03:100125:137) до точки 3 вдоль ограды. Далее от точки 3 – 3.07 м по ограде (граница совпадает с границей участка с К№ 40:03:100125:137) в юго-восточном направлении, минуя точки 4 - 2.80 м, 5 - 2.37 м, 6 - 2.46 м., 7 - 2.90 м. до точки 8. И далее от точки 8 - 39.92 м. до точки 9 вдоль ограды.

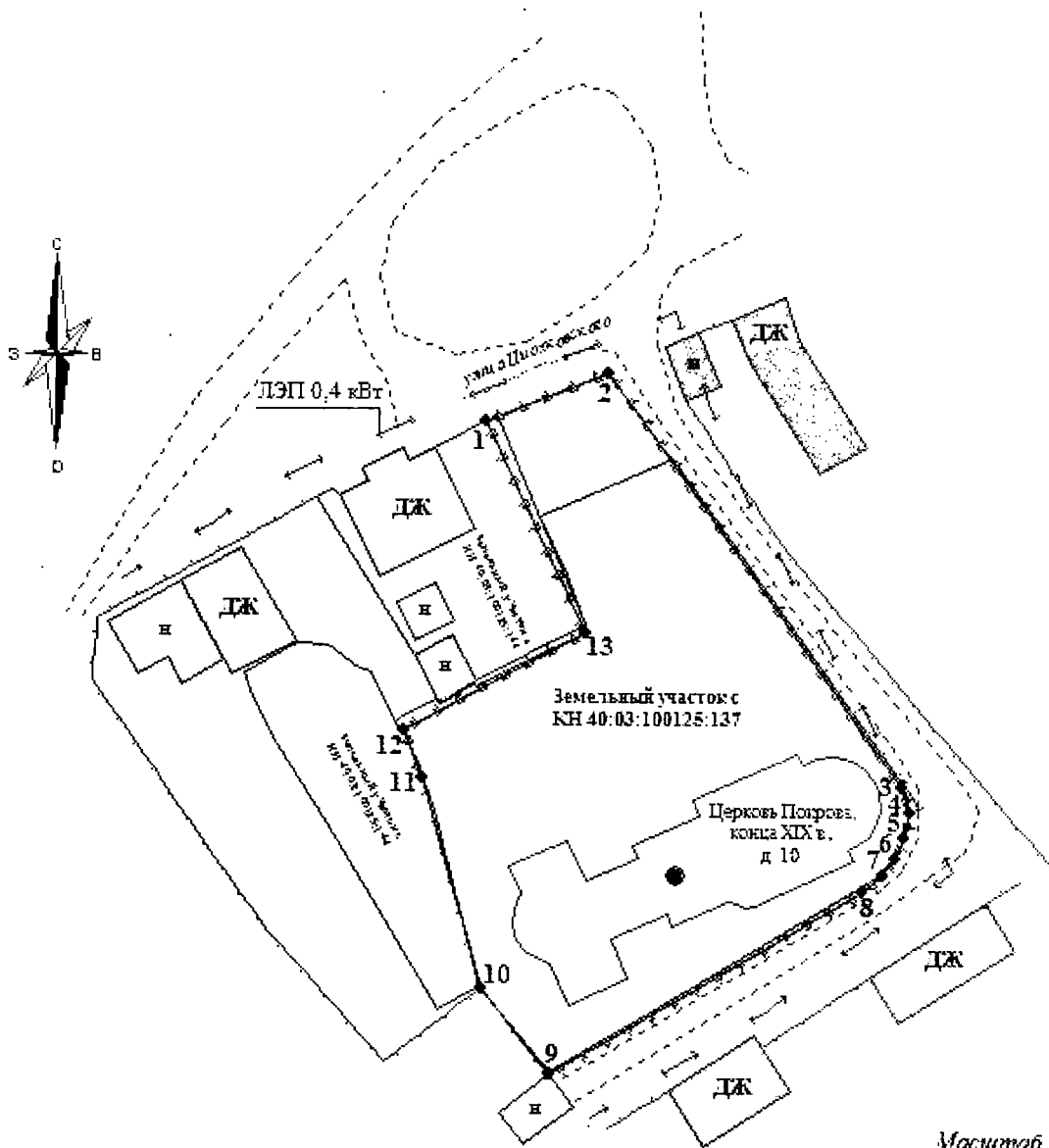
Юго-западная граница. От точки 9 – 12.13 м по ограде (граница совпадает с границей участка с К№ 40:03:100125:137) в общем юго-западном направлении до точки 10. От точки 10 - 24.07 м. в общем северо-западном направлении, минуя точку 11 - 5.72 м., до точки 12.

Северо-западная граница. От точки 12 - 22.71 м по ограде (совпадает с границей участка с К№ 40:03:100125:137) в северо-восточном направлении до точки 13. Далее от точки 13 - 25.79 м. в северо-западном направлении до точки 1.

Координаты характерных точек (МСК) границы территории объекта культурного наследия регионального значения «Церковь Покрова, кон. XIX в.», расположенного по адресу: Калужская область, Боровский район, г. Боровск, ул. Циолковского, д. 10









№№ точек	X	Y	Дирекционный угол	Длина линии, м
Площадь 2291 кв.м.				
1	508094.34	1314376.28	67.76377	14.42
2	508099.79	1314389.62	144.43424	56.08
3	508054.18	1314422.24	161.87051	3.07
4	508051.26	1314423.19	191.64717	2.80
5	508048.51	1314422.63	203.56997	2.37
6	508046.34	1314421.68	217.45789	2.46
7	508044.39	1314420.18	231.39483	2.90
8	508042.57	1314417.91	239.59572	39.92
9	508022.37	1314383.49	322.19950	12.13
10	508031.96	1314376.05	343.66765	24.07
11	508055.06	1314369.28	339.18613	5.72
12	508060.41	1314367.25	62.09403	22.71
13	508071.03	1314387.31	334.66250	25.79

Карта-схема границ территории объекта культурного наследия регионального значения «Церковь Покрова, кон. XIX в.», расположенного по адресу: Калужская область, Боровский район, г. Боровск, ул. Циолковского, д. 10



Масштаб 1:600

Условные обозначения:

-  - объект культурного наследия
-  - граница территории объекта культурного наследия
-  - объекты капитального строительства
-  - проезжая часть, тротуары, замощения
-  - ограждения
-  - характерная точка объекта культурного наследия
-  - земельный участок, сведения о котором содержатся в ЕГРН
-  - газоны, клумбы (городское озеленение), огороды

**Режим использования территории объекта культурного наследия регионального значения «Церковь Покрова, кон. XIX в.», расположенного по адресу:
Калужская область, Боровский район, г. Боровск, ул. Циолковского, д. 10**

1. Территория объекта культурного наследия, включенного в единый государственный реестр объектов культурного наследия (памятников истории и культуры) народов Российской Федерации, относится к землям историко-культурного назначения.

2. На территории объекта культурного наследия разрешается:

2.1. реставрация, консервация, ремонт и приспособление объектов культурного наследия для современного использования;

2.2. консервация и музеефикация объектов культурного наследия, объектов археологического наследия, а также культурного слоя, на основании комплексных научно-исследовательских работ;

2.3. ремонт, реконструкция существующих дорог и проездов с использованием в дорожных покрытиях традиционных материалов;

2.4. ремонт, реконструкция существующих инженерных сетей (коммуникаций) с последующей их прокладкой в подземные, с рекультивацией и благоустройством нарушенных земель;

2.5. работы по сохранению и восстановлению элементов планировочной структуры территории объекта;

2.6. благоустройство территории с применением традиционных материалов (дерево, камень, кирпич), металлических изделий и элементов, изготовленных с применениемковки и литья;

2.7. проведение работ по восстановлению планировочной структуры, утраченных сооружений и зеленых насаждений;

2.8. устройство современных сходов и ступеней, пандусов, подпорных стенок, откосов и ограждений для проведения работ по сохранению объектов культурного наследия;

2.9. проведение земляных и строительных работ при условии получения разрешения органа охраны объектов культурного наследия о возможности проведения работ в случае, если данные работы являются работами по сохранению объекта культурного наследия или его отдельных элементов, сохранению историко-градостроительной или природной среды объекта культурного наследия.

3. На территории объекта культурного наследия запрещается:

3.1. строительство объектов капитального строительства и увеличение объемно-пространственных характеристик существующих на территории памятника объектов капитального строительства;

3.2. проведение земляных, строительных и иных работ, не являющихся работами по сохранению объекта культурного наследия или его отдельных элементов, сохранению историко-градостроительной и природной среды объекта культурного наследия;

3.3. градостроительная, хозяйственная и иная деятельность, создающая угрозу повреждения, разрушения или уничтожения объектов культурного наследия;

3.4. самовольная вырубка растительности, уничтожение травяного покрова;

3.5. прокладка наземных и воздушных инженерных сетей (коммуникаций);

3.6. установка на фасадах, крышах объектов культурного наследия кондиционеров, телеантенн, тарелок спутниковой связи и рекламных конструкций;

3.7. размещение любых рекламных конструкций;

3.8. создание разрушающих вибрационных нагрузок динамическим воздействием на грунты в зоне их взаимодействия с объектами культурного наследия.