

**УПРАВЛЕНИЕ ПО ОХРАНЕ ОБЪЕКТОВ КУЛЬТУРНОГО НАСЛЕДИЯ
КАЛУЖСКОЙ ОБЛАСТИ**

ПРИКАЗ

от 14 декабря 2018 года

№ 433

Об утверждении границ и режима использования территории объекта культурного наследия федерального значения «Церковь Покрова (деревянная)», XVII в., расположенного по адресу: Калужская область, Боровский район, г. Боровск, ул. Рабочая, д. 41


В соответствии с Федеральным законом «Об объектах культурного наследия (памятниках истории и культуры) народов Российской Федерации», приказом Министерства культуры Российской Федерации от 04.06.2015 № 1745 «Об утверждении требований к составлению проектов границ территорий объектов культурного наследия», постановлением Правительства Калужской области от 26.08.2015 № 481 «О создании управления по охране объектов культурного наследия Калужской области», (в ред. постановлений Правительства Калужской области от 31.08.2017 № 499, от 29.01.2018 № 56, от 10.10.2018 № 624), **ПРИКАЗЫВАЮ:**

1. Утвердить границы территории объекта культурного наследия федерального значения «Церковь Покрова (деревянная)», XVII в., расположенного по адресу: Калужская область, Боровский район, г. Боровск, ул. Рабочая, д. 41, согласно приложению № 1 к настоящему приказу.

2. Утвердить режим использования территории объекта культурного наследия федерального значения «Церковь Покрова (деревянная)», XVII в., расположенного по адресу: Калужская область, Боровский район, г. Боровск, ул. Рабочая, д. 41, согласно приложению № 2 к настоящему приказу.

3. Настоящий приказ вступает в силу по истечении десяти дней после его официального опубликования.

Начальника управления Калужской области



Е.Е. Чудаков

Описание границ территории объекта культурного наследия федерального значения «Церковь Покрова (деревянная)», XVII в., расположенного по адресу: Калужская область, Боровский район, г. Боровск, ул. Рабочая, д. 41

Территория объекта имеет форму прямоугольника.

Исходная точка 1 на границе территории объекта культурного наследия расположена на северной оконечности объекта.

Северо-восточная граница. По забору от точки 1 - 70,88 м (совпадает с границей участка с К№ 40:03:100170:165) в юго-восточном направлении через точку 2 до точки 3.

Юго-восточная граница. От точки 3 – 205,33 м в по линии забора (граница совпадает с границей участка с К№ 40:03:100170:165) в общем юго-западном направлении, минуя точки 4-10, до точки 11.

Юго-западная граница. От точки 11 – 73,26 м в северо-западном направлении по линии забора (граница совпадает с границей участка с К№ 40:03:100170:165), минуя точки 12-19, до точки 20.

Северо-западная граница. От точки 20 – 193,43 м по забору (граница совпадает с границей участка с К№ 40:03:100170:165) в общем северо-восточном направлении, минуя точки 21-36, до точки 1.

Координаты характерных точек (МСК) границы территории объекта культурного наследия федерального значения «Церковь Покрова (деревянная)», XVII в., расположенного по адресу: Калужская область, Боровский район, г. Боровск, ул. Рабочая, д. 41

СИСТЕМА КООРДИНАТ МЕСТНАЯ СК - 40

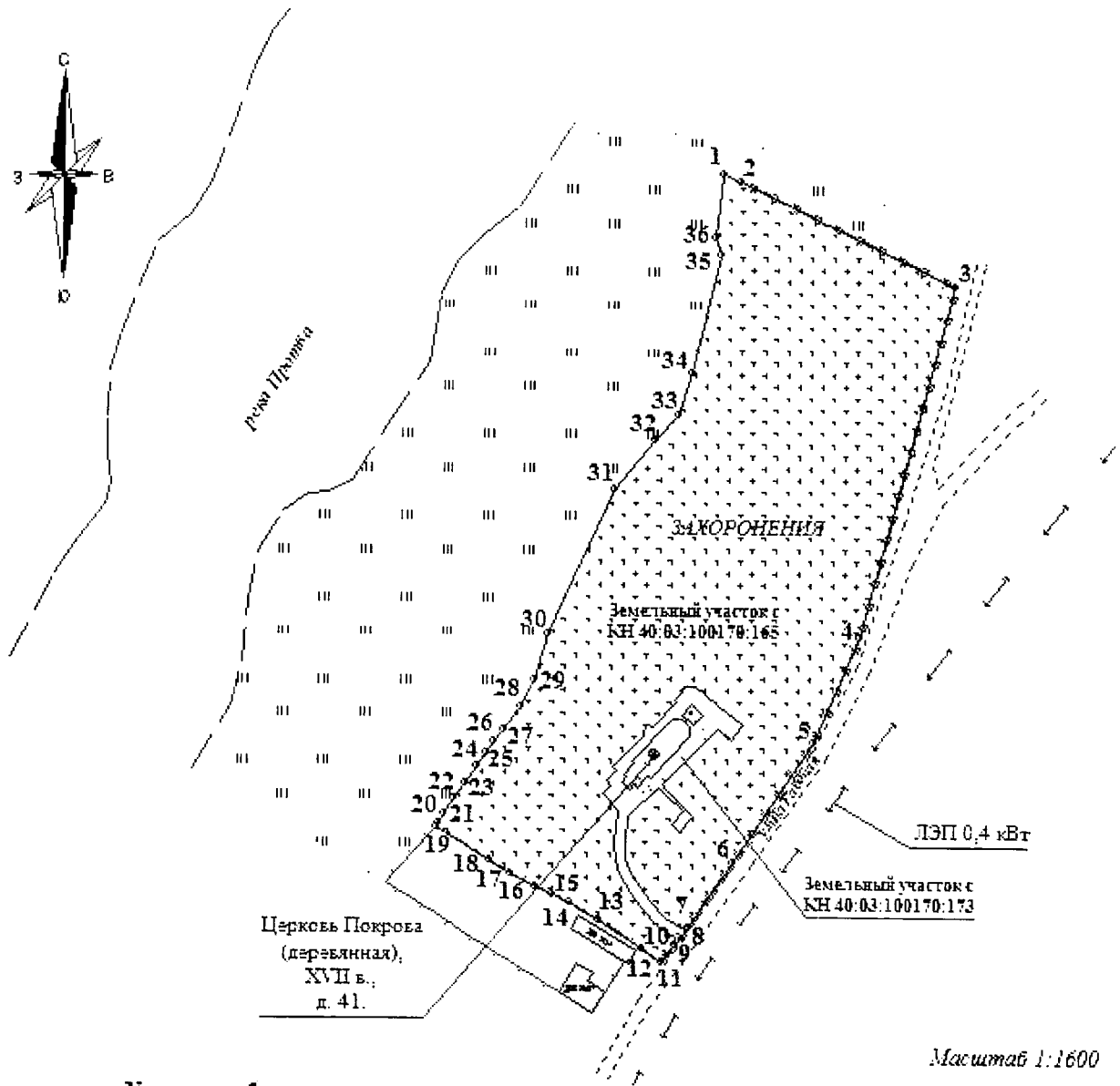
Название №№ знака	X (м)	Y (м)	Дирекционный угол	Мера линий (м)
1	508072.06	1315191.55	115° 34' 38"	5.19
2	508069.82	1315196.23	115° 31' 10"	65.69
3	508041.52	1315255.51	194° 56' 58"	99.82
4	507945.08	1315229.76	203° 51' 01"	31.63
5	507916.15	1315216.97	213° 41' 10"	39.47
6	507883.31	1315195.08	214° 57' 49"	21.46
7	507865.72	1315182.78	128° 17' 25"	0.48
8	507865.42	1315183.16	217° 58' 04"	5.95
9	507860.73	1315179.50	307° 14' 05"	0.31
10	507860.92	1315179.25	217° 56' 23"	6.21
11	507856.02	1315175.43	306° 22' 36"	6.27
12	507859.74	1315170.38	303° 39' 24"	14.31
13	507867.67	1315158.47	298° 08' 30"	9.27
14	507872.04	1315150.30	296° 07' 18"	5.20
15	507874.33	1315145.63	296° 27' 50"	5.07
16	507876.59	1315141.09	297° 12' 30"	7.57
17	507880.05	1315134.36	301° 11' 51"	7.14
18	507883.75	1315128.25	301° 51' 38"	17.20

19	507892.83	1315113.64	33° 41' 24"	1.23
20	507893.85	1315114.32	33° 32' 34"	3.24
21	507896.55	1315116.11	33° 31' 05"	4.62
22	507900.40	1315118.66	33° 37' 50"	5.34
23	507904.85	1315121.62	33° 37' 53"	5.42
24	507909.36	1315124.62	33° 35' 31"	4.86
25	507913.41	1315127.31	33° 41' 24"	3.64
26	507916.44	1315129.33	42° 03' 05"	3.99
27	507919.40	1315132.00	35° 38' 12"	8.08
28	507925.97	1315136.71	27° 37' 05"	7.79
29	507932.87	1315140.32	17° 29' 15"	13.58
30	507945.82	1315144.40	23° 55' 05"	43.19
31	507985.30	1315161.91	39° 13' 18"	17.84
32	507999.12	1315173.19	42° 48' 28"	8.87
33	508005.63	1315179.22	16° 35' 38"	12.50
34	508017.61	1315182.79	13° 45' 30"	33.01
35	508049.67	1315190.64	342° 28' 28"	5.18
36	508054.61	1315189.08	8° 03' 24"	17.62
1				









Площадь участка
составляет:

14312.77 м²

Карта-схема границ территории объекта культурного наследия федерального значения «Церковь Покрова (деревянная)», XVII в., расположенного по адресу: Калужская область, Боровский район, г. Боровск, ул. Рабочая, д. 41



Условные обозначения:

-  - объект культурного наследия федерального значения
-  - граница территории объекта культурного наследия федерального значения
-  - объекты капитального строительства
-  - проезжая часть, тротуары, замощения
-  - ограждения
-  - характерная точка объекта культурного наследия
-  - земельный участок, сведения о котором содержатся в ЕГРН
-  - газоны, клумбы (городское озеленение), огороды

Масштаб 1:1600

Режим использования территории объекта культурного наследия федерального значения «Церковь Покрова (деревянная)», XVII в., расположенного по адресу: Калужская область, Боровский район, г. Боровск, ул. Рабочая, д. 41

1. Территория объекта культурного наследия, включенного в единый государственный реестр объектов культурного наследия (памятников истории и культуры) народов Российской Федерации, относится к землям историко-культурного назначения.

2. На территории объекта культурного наследия разрешается:

- 2.1. реставрация, консервация, ремонт объекта культурного наследия;
- 2.2. консервация и музеефикация объектов культурного наследия, объектов археологического наследия, а также культурного слоя, на основании комплексных научно-исследовательских работ;
- 2.3. ремонт, реконструкция существующих дорог и проездов;
- 2.4. ремонт, реконструкция существующих инженерных сетей (коммуникаций) с последующей их прокладкой в подземные, с рекультивацией и благоустройством нарушенных земель;
- 2.5. работы по сохранению и восстановлению элементов планировочной структуры территории объекта;
- 2.6. благоустройство территории с применением традиционных материалов (дерево, камень, кирпич), металлических изделий и элементов, изготовленных с применениемковки и литья;
- 2.7. проведение работ по восстановлению планировочной структуры, утраченных сооружений и зеленых насаждений;
- 2.8. устройство современных сходов и ступеней, пандусов, подпорных стенок, откосов и ограждений для проведения работ по сохранению объектов культурного наследия;
- 2.9. проведение земляных и строительных работ при условии получения разрешения органа охраны объектов культурного наследия о возможности проведения работ в случае, если данные работы являются работами по сохранению объекта культурного наследия или его отдельных элементов, сохранению историко-градостроительной или природной среды объекта культурного наследия.

3. На территории объекта культурного наследия запрещается:

- 3.1. строительство объектов капитального строительства и увеличение объемно-пространственных характеристик существующих на территории памятника объектов капитального строительства;
- 3.2. проведение земляных, строительных и иных работ, не являющихся работами по сохранению объекта культурного наследия или его отдельных элементов, сохранению историко-градостроительной и природной среды объекта культурного наследия;
- 3.3. градостроительная, хозяйственная и иная деятельность, создающая угрозу повреждения, разрушения или уничтожения объектов культурного наследия;
- 3.4. самовольная вырубка растительности, уничтожение травяного покрова;

- 3.5. прокладка наземных и воздушных инженерных сетей (коммуникаций);
- 3.6. установка на фасадах, крышах объектов культурного наследия телеантенн, тарелок спутниковой связи и рекламных конструкций;
- 3.7. размещение любых рекламных конструкций;
- 3.8. создание разрушающих вибрационных нагрузок динамическим воздействием на грунты в зоне их взаимодействия с объектами культурного наследия.