

**УПРАВЛЕНИЕ ПО ОХРАНЕ ОБЪЕКТОВ КУЛЬТУРНОГО НАСЛЕДИЯ
КАЛУЖСКОЙ ОБЛАСТИ**

ПРИКАЗ

от 13 декабря 2018 года

№ 428


Об утверждении границ и режима использования территории объекта культурного наследия регионального значения «Присутственные места, нач. XIX в.», расположенного по адресу: Калужская область, г. Боровск, ул. Советская, д. 4

В соответствии с Федеральным законом «Об объектах культурного наследия (памятниках истории и культуры) народов Российской Федерации», приказом Министерства культуры Российской Федерации от 04.06.2015 № 1745 «Об утверждении требований к составлению проектов границ территорий объектов культурного наследия», постановлением Правительства Калужской области от 26.08.2015 № 481 «О создании управления по охране объектов культурного наследия Калужской области», (в ред. постановлений Правительства Калужской области от 31.08.2017 № 499, от 29.01.2018 № 56, от 10.10.2018 № 624),
ПРИКАЗЫВАЮ:

1. Утвердить границы территории объекта культурного наследия регионального значения «Присутственные места, нач. XIX в.», расположенного по адресу: Калужская область, г. Боровск, ул. Советская, д. 4, согласно приложению № 1 к настоящему приказу.
2. Утвердить режим использования территории объекта культурного наследия регионального значения «Присутственные места, нач. XIX в.», расположенного по адресу: Калужская область, г. Боровск, ул. Советская, д. 4, согласно приложению № 2 к настоящему приказу.
3. Настоящий приказ вступает в силу по истечении десяти дней после его официального опубликования.

Начальника управления

Е.Е. Чудаков



8214
18 12 8

Описание границ территории объекта культурного наследия регионального значения «Присутственные места, нач. XIX в.», расположенного по адресу: Калужская область, г. Боровск, ул. Советская, д. 4

Исходная точка 1 на границах территории объекта культурного наследия расположена на западе.

Северо-западная граница. Вдоль забора от точки 1 - 8.50 м по условной линии (совпадает с границей участка с К№ 40:03:100141:155) в восточном направлении до точки 2. Затем от точки 2 - 3.00 м на юг до точки 3. От точки 3 - 12.69 м. на северо-восток до точки 4. От точки 4 - 6.20 м. на север до точки 5. От точки 5 - 8.30 м. на восток до точки 6.

Северо-восточная граница. От точки 6 – 3.96 м. вдоль забора (граница совпадает с границей участка с К№ 40:03:100141:155) в общем юго-восточном направлении до точки 7. Далее от точки 7 – 2.4 м в восточном направлении до точки 8. Далее от точки 8 – 6.96 м (граница совпадает с границей участка с К№ 40:03:100141:155) в юго-восточном направлении до точки 9. От точки 9 - 1.73 м. на запад до точки 10. От точки 10 – 11.78 м. на юго-восток до точки 11.

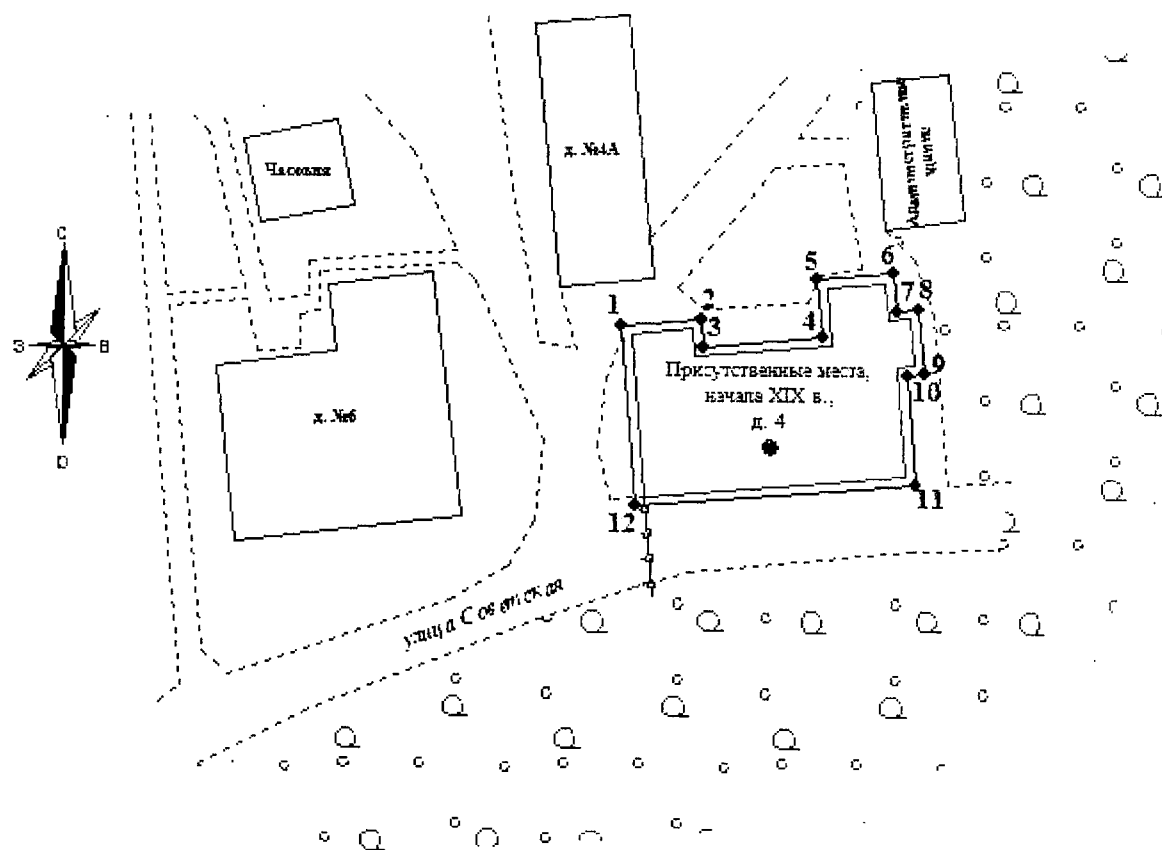
Юго-восточная граница. От точки 11 – 30.13 м в юго-западном направлении (граница совпадает с границей участка с К№ 40:03:100141:155) до точки 12.

Юго-западная граница. От точки 12 – 19.50 м по дому (граница совпадает с границей участка с К№ 40:03:100141:155) в общем северо-западном направлении до точки 1.

Координаты характерных точек (МСК) границы территории объекта культурного наследия регионального значения «Присутственные места, нач. XIX в.», расположенного по адресу: Калужская область, г. Боровск, ул. Советская, д. 4









№№ точек	X	Y	Дирекционный угол	Длина линии, м
1	508217.40	1313969.49	85° 24'	8.50
2	508218.08	1313977.96	175° 13'	3.00
3	508215.09	1313978.21	85° 23'	12.69
4	508216.11	1313990.86	355° 27'	6.20
5	508222.29	1313990.37	85° 22'	8.30
6	508222.96	1313998.64	175° 30'	3.96
7	508219.01	1313998.95	86° 10'	2.40
8	508219.17	1314001.34	175° 28'	6.96
9	508212.23	1314001.89	266° 21'	1.73
10	508212.12	1314000.16	175° 28'	11.78
11	508200.38	1314001.09	265° 23'	30.13
12	508197.96	1313971.06	355° 22'	19.50

**Карта-схема границ территории объекта культурного наследия регионального значения «Присутственные места, нач. XIX в.», расположенного по адресу:
Калужская область, г. Боровск, ул. Советская, д. 4**



Масштаб 1:700

Условные обозначения:

-  - объект культурного наследия
-  - граница территории объекта культурного наследия
-  - объекты капитального строительства
-  - проезжая часть, тротуары, замощения
-  - ограждения
-  - характерная точка объекта культурного наследия
-  - земельный участок, сведения о котором содержатся в ЕГРН
-  - газоны, клумбы (городское озеленение), огороды

**Режим использования территории объекта культурного наследия регионального значения «Присутственные места, нач. XIX в.», расположенного по адресу:
Калужская область, г. Боровск, ул. Советская, д. 4**

1. Территория объекта культурного наследия, включенного в единый государственный реестр объектов культурного наследия (памятников истории и культуры) народов Российской Федерации, относится к землям историко-культурного назначения.

2. На территории объекта культурного наследия разрешается:

2.1. реставрация, консервация, ремонт и приспособление объектов культурного наследия для современного использования;

2.2. консервация и музеефикация объектов культурного наследия, объектов археологического наследия, а также культурного слоя, на основании комплексных научно-исследовательских работ;

2.3. ремонт, реконструкция существующих дорог и проездов с использованием в дорожных покрытиях традиционных материалов;

2.4. ремонт, реконструкция существующих инженерных сетей (коммуникаций) с последующей их прокладкой в подземные, с рекультивацией и благоустройством нарушенных земель;

2.5. работы по сохранению и восстановлению элементов планировочной структуры территории объекта;

2.6. благоустройство территории с применением традиционных материалов (дерево, камень, кирпич), металлических изделий и элементов, изготовленных с применениемковки и литья;

2.7. проведение работ по восстановлению планировочной структуры, утраченных сооружений и зеленых насаждений;

2.8. устройство современных сходов и ступеней, пандусов, подпорных стенок, откосов и ограждений для проведения работ по сохранению объектов культурного наследия;

2.9. проведение земляных и строительных работ при условии получения разрешения органа охраны объектов культурного наследия о возможности проведения работ в случае, если данные работы являются работами по сохранению объекта культурного наследия или его отдельных элементов, сохранению историко-градостроительной или природной среды объекта культурного наследия.

3. На территории объекта культурного наследия запрещается:

3.1 строительство объектов капитального строительства и увеличение объемно-пространственных характеристик существующих на территории памятника объектов капитального строительства;

3.2. проведение земляных, строительных и иных работ, не являющихся работами по сохранению объекта культурного наследия или его отдельных элементов, сохранению историко-градостроительной и природной среды объекта культурного наследия;

- 3.3. градостроительная, хозяйственная и иная деятельность, создающая угрозу повреждения, разрушения или уничтожения объектов культурного наследия;
- 3.4. самовольная вырубка растительности, уничтожение травяного покрова;
- 3.5. прокладка наземных и воздушных инженерных сетей (коммуникаций);
- 3.6. установка на фасадах, крышах объектов культурного наследия кондиционеров, телеантенн, тарелок спутниковой связи и рекламных конструкций;
- 3.7. размещение любых рекламных конструкций;
- 3.8. создание разрушающих вибрационных нагрузок динамическим воздействием на грунты в зоне их взаимодействия с объектами культурного наследия.