

**УПРАВЛЕНИЕ ПО ОХРАНЕ ОБЪЕКТОВ КУЛЬТУРНОГО НАСЛЕДИЯ  
КАЛУЖСКОЙ ОБЛАСТИ**

**ПРИКАЗ**

от 07 декабря 2018 года

№ 390

**Об утверждении границ и режима использования территории объекта культурного наследия федерального значения «Палаты Торубаева и ворота», XVIII в., расположенного по адресу: Калужская область, г. Калуга, 2-ой Красноармейский пер., 10**



В соответствии с Федеральным законом «Об объектах культурного наследия (памятниках истории и культуры) народов Российской Федерации», приказом Министерства культуры Российской Федерации от 04.06.2015 № 1745 «Об утверждении требований к составлению проектов границ территорий объектов культурного наследия», постановлением Правительства Калужской области от 26.08.2015 № 481 «О создании управления по охране объектов культурного наследия Калужской области», (в ред. постановлений Правительства Калужской области от 31.08.2017 № 499, от 29.01.2018 № 56, от 10.10.2018 № 624), **ПРИКАЗЫВАЮ:**

1. Утвердить границы территории объекта культурного наследия федерального значения «Палаты Торубаева и ворота», XVIII в., расположенного по адресу: Калужская область, г. Калуга, 2-ой Красноармейский пер., 10, согласно приложению № 1 к настоящему приказу.

2. Утвердить режим использования территории объекта культурного наследия федерального значения «Палаты Торубаева и ворота», XVIII в., расположенного по адресу: Калужская область, г. Калуга, 2-ой Красноармейский пер., 10, согласно приложению № 2 к настоящему приказу.

3. Настоящий приказ вступает в силу по истечении десяти дней после его официального опубликования.

Начальник управления **КАЛУЖСКОЙ ОБЛАСТИ**



**Е.Е. Чудаков**

**Описание границ территории объекта культурного наследия федерального значения «Палаты Торубаева и ворота», XVIII в., расположенного по адресу: Калужская область, г. Калуга, 2-ой Красноармейский пер., 10**

Исходная точка 1 на границах территории объекта культурного наследия расположена на северо-западной грани памятника.

*Северо-западная граница.* От точки 1, находящейся на юго-западном углу участка, 30,58 м в северо-восточном направлении по ограждению проходя точки 2,3 до точки 4.

*Северо-восточная граница.* От точки 4 – 25,48 м в юго-восточном направлении по ограждению до точки 5.

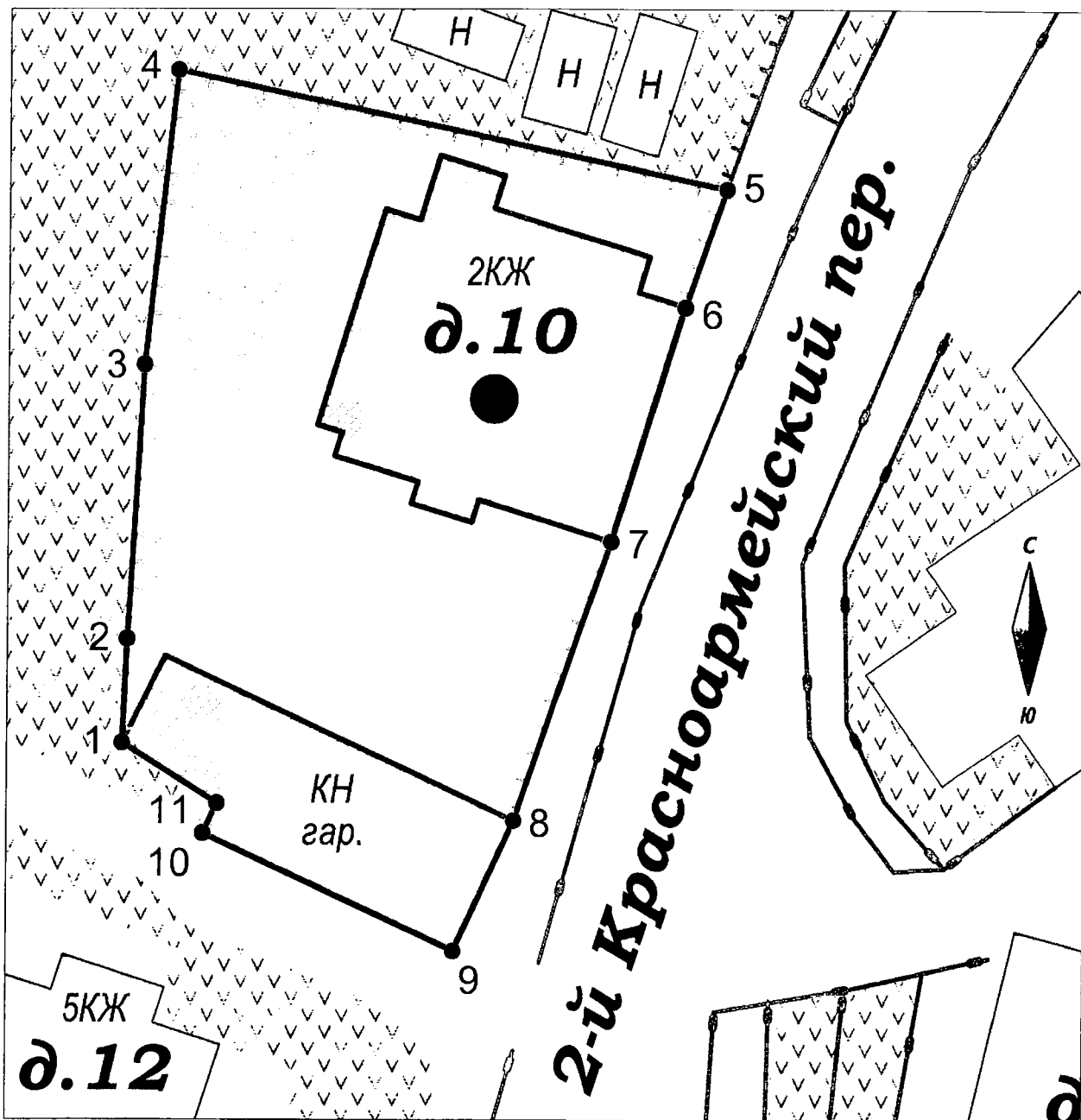
*Юго-восточная граница.* По 2- му Красноармейскому пер. от точки 5 – 5,66 м в юго-западном направлении по ограждению до точки 6. Далее 11,11 м в юго-западном направлении по зданию до точки 7. Далее 13,39 в юго-западном направлении по ограждению до точки 8. Далее 6,50 в юго-западном направлении по зданию (гаражи) до точки 9.

*Юго-западная граница.* От точки 9 – 19,15 м в общем северо-западном направлении по зданию (гаражи) и ограждению до точки 1.

**Координаты характерных точек (МСК) границы территории объекта культурного наследия федерального значения «Палаты Торубаева и ворота», XVIII в., расположенного по адресу: Калужская область, г. Калуга, 2-ой Красноармейский пер., 10**

№№ точек	X	Y	Дирекционный угол	Длина линии, м
<b>Площадь 732 кв.м.</b>				
1	429167.66	1300381.41		
			2°33'10.4"	4.71
2	429172.37	1300381.62		
			3°18'54.4"	12.45
3	429184.80	1300382.34		
			6°17'18.0"	13.42
4	429198.14	1300383.81		
			102°11'14.6"	25.48
5	429192.76	1300408.72		
			199°4'30.4"	5.66
6	429187.41	1300406.87		
			197°16'37.6"	11.11
7	429176.80	1300403.57		
			199°0'11.8"	13.39
8	429164.14	1300399.21		
			205°6'26.5"	6.50
9	429158.25	1300396.45		
			295°4'19.7"	12.53
10	429163.56	1300385.10		
			25°12'4.0"	1.50
11	429164.92	1300385.74		
			302°19'31.4"	5.12
1	429167.66	1300381.41		

План-схема границ территории объекта культурного наследия федерального значения «Палаты Торубаева и ворота», XVIII в., расположенного по адресу: Калужская область, г. Калуга, 2-ой Красноармейский пер., 10



Масштаб 1:300  
(в 1 сантиметре 3 метра)

Условные обозначения

- Объект культурного наследия федерального значения
- Граница территории объекта культурного наследия федерального значения
- ▨ Строения, входящие в состав объекта культурного наследия
- Прочие строения
- ~ Газоны, клумбы (городское озеленение)
- Проезжая часть, тротуары
- Бортвой камень
- Ограждения
- 1 Характерные точки границы объекта культурного наследия

**Режим использования территории объекта культурного наследия федерального значения «Палаты Торубаева и ворота», XVIII в., расположенного по адресу: Калужская область, г. Калуга, 2-ой Красноармейский пер., 10**

1. Территория объекта культурного наследия, включенного в единый государственный реестр объектов культурного наследия (памятников истории и культуры) народов Российской Федерации, относится к землям историко-культурного назначения.

2. На территории объекта культурного наследия разрешается:

2.1. реставрация, консервация, ремонт и приспособление объектов культурного наследия для современного использования;

2.2. консервация и музеефикация объектов культурного наследия, объектов археологического наследия, а также культурного слоя, на основании комплексных научно-исследовательских работ;

2.3. ремонт, реконструкция существующих дорог и проездов с использованием в дорожных покрытиях традиционных материалов;

2.4. ремонт, реконструкция существующих инженерных сетей (коммуникаций) с последующей их прокладкой в подземные, с рекультивацией и благоустройством нарушенных земель;

2.5. работы по сохранению и восстановлению элементов планировочной структуры территории объекта;

2.6. благоустройство территории с применением традиционных материалов (дерево, камень, кирпич), металлических изделий и элементов, изготовленных с применениемковки и литья;

2.7. проведение работ по восстановлению планировочной структуры, утраченных сооружений и зеленых насаждений;

2.8. устройство современных сходов и ступеней, пандусов, подпорных стенок, откосов и ограждений для проведения работ по сохранению объектов культурного наследия;

2.9. проведение земляных и строительных работ при условии получения разрешения органа охраны объектов культурного наследия о возможности проведения работ в случае, если данные работы являются работами по сохранению объекта культурного наследия или его отдельных элементов, сохранению историко-градостроительной или природной среды объекта культурного наследия.

3. На территории объекта культурного наследия запрещается:

3.1. строительство объектов капитального строительства и увеличение объемно-пространственных характеристик существующих на территории памятника объектов капитального строительства;

3.2. проведение земляных, строительных и иных работ, не являющихся работами по сохранению объекта культурного наследия или его отдельных

элементов, сохранению историко-градостроительной и природной среды объекта культурного наследия;

3.3. градостроительная, хозяйственная и иная деятельность, создающая угрозу повреждения, разрушения или уничтожения объектов культурного наследия;

3.4. самовольная вырубка растительности, уничтожение травяного покрова;

3.5. прокладка наземных и воздушных инженерных сетей (коммуникаций);

3.6. установка на фасадах, крышах объектов культурного наследия кондиционеров, телеантенн, тарелок спутниковой связи и рекламных конструкций;

3.7. размещение любых рекламных конструкций;

3.8. создание разрушающих вибрационных нагрузок динамическим воздействием на грунты в зоне их взаимодействия с объектами культурного наследия.

3.9. въезд на территорию памятника автомобилей и строительной техники, за исключением обеспечения работ по сохранению объекта культурного наследия, благоустройству территории памятника, обеспечения деятельности правообладателя объекта культурного наследия.