

**УПРАВЛЕНИЕ ПО ОХРАНЕ ОБЪЕКТОВ КУЛЬТУРНОГО НАСЛЕДИЯ  
КАЛУЖСКОЙ ОБЛАСТИ**

**ПРИКАЗ**

от 10 декабря 2018 года


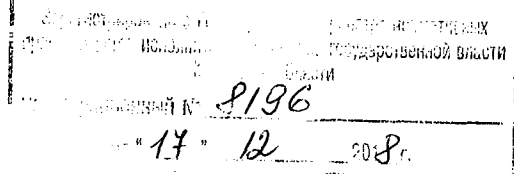
№ 392

**Об утверждении границ и режима использования территории объекта культурного наследия федерального значения «Дом Щукина», XIX в., расположенного по адресу: г. Калуга, ул. Дзержинского, 57**

В соответствии с Федеральным законом «Об объектах культурного наследия (памятниках истории и культуры) народов Российской Федерации», приказом Министерства культуры Российской Федерации от 04.06.2015 № 1745 «Об утверждении требований к составлению проектов границ территорий объектов культурного наследия», постановлением Правительства Калужской области от 26.08.2015 № 481 «О создании управления по охране объектов культурного наследия Калужской области» (в ред. постановлений Правительства Калужской области от 31.08.2017 № 499, от 29.01.2018 № 56, от 10.10.2018 № 624),  
**ПРИКАЗЫВАЮ:**

1. Утвердить границы территории объекта культурного наследия федерального значения «Дом Щукина», XIX в., расположенного по адресу: г. Калуга, ул. Дзержинского, 57, согласно приложению № 1 к настоящему приказу.
2. Утвердить режим использования территории объекта культурного наследия федерального значения «Дом Щукина», XIX в., расположенного по адресу: г. Калуга, ул. Дзержинского, 57, согласно приложению № 2 к настоящему приказу.
3. Настоящий приказ вступает в силу по истечении десяти дней после его официального опубликования.

**Начальник управления** \_\_\_\_\_ Калужской области



**Е.Е. Чудаков**

**Описание границ территории объекта культурного наследия федерального значения «Дом Щукина», XIX в., расположенного по адресу: г. Калуга, ул. Дзержинского, 57**

Точка 1 расположена с угла здания по пересечению ул. Московская-ул. Дзержинского.

Западная граница в северном направлении вдоль тротуара по ул. Московская, по цоколю фасада здания и существующего ограждения, минуя точки 2-7 – 52,28м, до точки 8

Северная граница. От точки 8 в восточном направлении по условной линии, совпадающей с границами земельного участка № 40:26:000312:119, минуя точки 9-11 - 63,09м. до точки 12.

Восточная граница. В целом в южном и юг-восточном направлении по условной линии, совпадающей с границами земельного участка с кадастровым номером № 40:26:000312:11 от точки 12, в юго-восточном направлении, минуя 13-14, 32,69м, до точки 15. Далее в южном направлении от точки 15 до точки 16 – 15.58 м.

Южная граница. Проходит вдоль тротуара по ул. Дзержинского, по линии, совпадающей с границами земельного участка с кадастровым номером № 40:26:000312:11 в западном направлении. От точки 16, минуя точки 17-21, до точки 1 – 73,28м.


**Координаты характерных точек (МСК) границы территории объекта культурного наследия федерального значения «Дом Щукина», XIX в., расположенного по адресу: г. Калуга, ул. Дзержинского, 57**

Общая площадь: 3 506.45 кв.м

Номер точки	Координаты		Дирекционный угол	Расстояние	Угол при точке	GPS-координаты	
	X	Y				X	Y
1	430418.580	1300461.130	339° 00'	1.98 м	125° 15'	54.51224	36.26060
2	430420.430	1300460.420	16° 59'	7.18 м	142° 00'	54.51226	36.26059
3	430427.300	1300462.520	285° 15'	0.57 м	271° 44'	54.51232	36.26063
4	430427.450	1300461.970	15° 08'	12.87 м	90° 07'	54.51232	36.26062
5	430439.870	1300465.330	17° 19'	12.12 м	177° 48'	54.51243	36.26067

Номер точки	Координаты		Дирекционный угол	Расстояние	Угол при точке	GPS-координаты	
	X	Y				X	Y
6	430451.440	1300468.940	16° 16'	13.42 м	181° 03'	54.51254	36.26073
7	430464.320	1300472.700	13° 02'	5.14 м	183° 14'	54.51265	36.26079
8	430469.330	1300473.860	103° 43'	5.31 м	89° 18'	54.51270	36.26081
9	430468.070	1300479.020	104° 34'	21.07 м	179° 09'	54.51269	36.26089
10	430462.770	1300499.410	105° 57'	25.9 м	178° 36'	54.51264	36.26120
11	430455.650	1300524.310	108° 47'	10.81 м	177° 10'	54.51257	36.26158
12	430452.170	1300534.540	193° 28'	5.19 м	95° 18'	54.51254	36.26174
13	430447.120	1300533.330	177° 42'	12.26 м	195° 45'	54.51249	36.26172
14	430434.870	1300533.820	167° 31'	15.24 м	190° 10'	54.51238	36.26173
15	430419.990	1300537.110	194° 36'	15.58 м	152° 55'	54.51225	36.26178
16	430404.910	1300533.180	278° 59'	21.43 м	95° 36'	54.51211	36.26171
17	430408.260	1300512.010	280° 20'	16.59 м	178° 38'	54.51215	36.26139
18	430411.240	1300495.690	280° 30'	7.89 м	179° 50'	54.51217	36.26113
19	430412.680	1300487.930	279° 44'	6.5 м	180° 46'	54.51219	36.26102
20	430413.780	1300481.520	281° 02'	6.58 м	178° 42'	54.51220	36.26092
21	430415.040	1300475.060	284° 15'	14.37 м	176° 46'	54.51221	36.26082

**План-схема границ территории объекта культурного наследия федерального значения «Дом Щукина», XIX в., расположенного по адресу: г. Калуга, ул. Дзержинского, 57**



**Режим использования территории объекта культурного наследия  
федерального значения «Дом Щукина», XIX в., расположенного по адресу:  
г. Калуга, ул. Дзержинского, 57**

1. Территория объекта культурного наследия, включенного в единый государственный реестр объектов культурного наследия (памятников истории и культуры) народов Российской Федерации, относится к землям историко-культурного назначения.

2. На территории объекта культурного наследия разрешается:

2.1. реставрация, консервация, ремонт и приспособление объектов культурного наследия для современного использования;

2.2. консервация и музеефикация объектов культурного наследия, объектов археологического наследия, а также культурного слоя, на основании комплексных научно-исследовательских работ;

2.3. ремонт, реконструкция существующих дорог и проездов с использованием в дорожных покрытиях традиционных материалов;

2.4. ремонт, реконструкция существующих инженерных сетей (коммуникаций) с последующей их прокладкой в подземные, с рекультивацией и благоустройством нарушенных земель;

2.5. работы по сохранению и восстановлению элементов планировочной структуры территории объекта;

2.6. благоустройство территории с применением традиционных материалов (дерево, камень, кирпич), металлических изделий и элементов, изготовленных с применениемковки и литья;

2.7. проведение работ по восстановлению планировочной структуры, утраченных сооружений и зеленых насаждений;

2.8. устройство современных сходов и ступеней, пандусов, подпорных стенок, откосов и ограждений для проведения работ по сохранению объектов культурного наследия;

2.9. проведение земляных и строительных работ при условии получения разрешения органа охраны объектов культурного наследия о возможности проведения работ в случае, если данные работы являются работами по сохранению объекта культурного наследия или его отдельных элементов, сохранению историко-градостроительной или природной среды объекта культурного наследия.

3. На территории объекта культурного наследия запрещается:

3.1 строительство объектов капитального строительства и увеличение объемно-пространственных характеристик существующих на территории памятника объектов капитального строительства;

3.2. проведение земляных, строительных и иных работ, не являющихся работами по сохранению объекта культурного наследия или его отдельных элементов, сохранению историко-градостроительной и природной среды объекта культурного наследия;

3.3. градостроительная, хозяйственная и иная деятельность, создающая угрозу повреждения, разрушения или уничтожения объектов культурного наследия;

3.4. самовольная вырубка растительности, уничтожение травяного покрова;

3.5. прокладка наземных и воздушных инженерных сетей (коммуникаций);

3.6. установка на фасадах, крышах объектов культурного наследия кондиционеров, телеантенн, тарелок спутниковой связи и рекламных конструкций;

3.7. размещение любых рекламных конструкций;

3.8. создание разрушающих вибрационных нагрузок динамическим воздействием на грунты в зоне их взаимодействия с объектами культурного наследия.