

**УПРАВЛЕНИЕ ПО ОХРАНЕ ОБЪЕКТОВ КУЛЬТУРНОГО НАСЛЕДИЯ
КАЛУЖСКОЙ ОБЛАСТИ**

ПРИКАЗ

от 10 декабря 2018 года

№ 393

Об утверждении границ и режима использования территории объекта культурного наследия федерального значения «Учебный корпус Лаврентьевского монастыря», 1734 – 1735 гг., расположенного по адресу: г. Калуга, ул. Широкая, 49

В соответствии с Федеральным законом «Об объектах культурного наследия (памятниках истории и культуры) народов Российской Федерации», приказом Министерства культуры Российской Федерации от 04.06.2015 № 1745 «Об утверждении требований к составлению проектов границ территорий объектов культурного наследия», постановлением Правительства Калужской области от 26.08.2015 № 481 «О создании управления по охране объектов культурного наследия Калужской области» (в ред. постановлений Правительства Калужской области от 31.08.2017 № 499, от 29.01.2018 № 56, от 10.10.2018 № 624), **ПРИКАЗЫВАЮ:**



1. Утвердить границы территории объекта культурного наследия федерального значения «Учебный корпус Лаврентьевского монастыря», 1734 – 1735 гг., расположенного по адресу: г. Калуга, ул. Широкая, 49, согласно приложению № 1 к настоящему приказу.

2. Утвердить режим использования территории объекта культурного наследия федерального значения «Учебный корпус Лаврентьевского монастыря», 1734 – 1735 гг., расположенного по адресу: г. Калуга, ул. Широкая, 49, согласно приложению № 2 к настоящему приказу.

3. Настоящий приказ вступает в силу по истечении десяти дней после его официального опубликования.

Начальник управления

Е.Е. Чудаков



Описание границ территории объекта культурного наследия федерального значения «Учебный корпус Лаврентьевского монастыря», 1734 – 1735 гг., расположенного по адресу: г. Калуга, ул. Широкая, 49

Точка 1 совпадает с крайней северо-западной точкой угла здания

Северная граница. в восточном направлении вдоль северной стороны фасада с крайней северной точкой отмостки здания от точки 1 - 39,97м, до точки 2

Восточная граница

в южном направлении вдоль восточной стороны фасада с крайней восточной точкой отмостки здания от точки 2 – 11,58м до точки 3, от точки 3 в восточном направлении 4,19м до точки 4, от точки 4 в южном направлении 5,95м до точки 5

Южная граница

в западном направлении вдоль южной стороны фасада совпадающей с крайней южной точкой отмостки здания от точки 5- 44,16м до точки 6.


Западная граница

в северном направлении вдоль западной стороны фасада совпадающей с крайней западной точкой отмостки здания от точки 6 - 17,53м до точки 1.

Координаты характерных точек (МСК) границы территории объекта культурного наследия федерального значения «Учебный корпус Лаврентьевского монастыря», 1734 – 1735 гг., расположенного по адресу: г. Калуга, ул. Широкая, 49

Номер точки	Координаты		Дирекционный угол	Расстояние	Угол при точке	GPS-координаты	
	X	Y				X	Y
1	432909.560	1299410.630	71° 43'	39.97 м	89° 59'	54.53472	36.24480
2	432922.090	1299448.580	161° 44'	11.58 м	89° 59'	54.53483	36.24539
3	432911.090	1299452.210	71° 39'	4.19 м	270° 05'	54.53473	36.24544
4	432912.410	1299456.190	161° 41'	5.95 м	89° 57'	54.53474	36.24550
5	432906.760	1299458.060	251° 43'	44.16 м	89° 57'	54.53469	36.24553
6	432892.910	1299416.130	341° 43'	17.53 м	90° 00'	54.53457	36.24488

План-схема границ территории объекта культурного наследия федерального значения «Учебный корпус Лаврентьевского монастыря», 1734 – 1735 гг., расположенного по адресу: г. Калуга, ул. Широкая, 49



**Режим использования территории объекта культурного наследия
федерального значения «Учебный корпус Лаврентьевского монастыря», 1734
– 1735 гг., расположенного по адресу: г. Калуга, ул. Широкая, 49**

1. Территория объекта культурного наследия, включенного в единый государственный реестр объектов культурного наследия (памятников истории и культуры) народов Российской Федерации, относится к землям историко-культурного назначения.

2. На территории объекта культурного наследия разрешается:

2.1. реставрация, консервация, ремонт и приспособление объектов культурного наследия для современного использования;

2.2. консервация и музеефикация объектов культурного наследия, объектов археологического наследия, а также культурного слоя, на основании комплексных научно-исследовательских работ;

2.3. ремонт, реконструкция существующих дорог и проездов с использованием в дорожных покрытиях традиционных материалов;

2.4. ремонт, реконструкция существующих инженерных сетей (коммуникаций) с последующей их прокладкой в подземные, с рекультивацией и благоустройством нарушенных земель;

2.5. работы по сохранению и восстановлению элементов планировочной структуры территории объекта;

2.6. благоустройство территории с применением традиционных материалов (дерево, камень, кирпич), металлических изделий и элементов, изготовленных с применениемковки и литья;

2.7. проведение работ по восстановлению планировочной структуры, утраченных сооружений и зеленых насаждений;

2.8. устройство современных сходов и ступеней, пандусов, подпорных стенок, откосов и ограждений для проведения работ по сохранению объектов культурного наследия;

2.9. проведение земляных и строительных работ при условии получения разрешения органа охраны объектов культурного наследия о возможности проведения работ в случае, если данные работы являются работами по сохранению объекта культурного наследия или его отдельных элементов, сохранению историко-градостроительной или природной среды объекта культурного наследия.

3. На территории объекта культурного наследия запрещается:

3.1 строительство объектов капитального строительства и увеличение объемно-пространственных характеристик существующих на территории памятника объектов капитального строительства;

3.2. проведение земляных, строительных и иных работ, не являющихся работами по сохранению объекта культурного наследия или его отдельных элементов, сохранению историко-градостроительной и природной среды объекта культурного наследия;

3.3. градостроительная, хозяйственная и иная деятельность, создающая угрозу повреждения, разрушения или уничтожения объектов культурного наследия;

3.4. самовольная вырубка растительности, уничтожение травяного покрова;

3.5. прокладка наземных и воздушных инженерных сетей (коммуникаций);

3.6. установка на фасадах, крышах объектов культурного наследия кондиционеров, телеантенн, тарелок спутниковой связи и рекламных конструкций;

3.7. размещение любых рекламных конструкций;

3.8. создание разрушающих вибрационных нагрузок динамическим воздействием на грунты в зоне их взаимодействия с объектами культурного наследия.