

**УПРАВЛЕНИЕ ПО ОХРАНЕ ОБЪЕКТОВ КУЛЬТУРНОГО НАСЛЕДИЯ  
КАЛУЖСКОЙ ОБЛАСТИ**

**ПРИКАЗ**

от 4 декабря 2018 года


№ 380


**Об утверждении границ и режима использования территории объекта культурного наследия федерального значения «Церковь Бориса и Глеба», XVII в. (Калужская область), расположенного по адресу: Калужская область, Боровский район, г. Боровск, Коммунистическая, д. 102**

В соответствии с Федеральным законом «Об объектах культурного наследия (памятниках истории и культуры) народов Российской Федерации», приказом Министерства культуры Российской Федерации от 04.06.2015 № 1745 «Об утверждении требований к составлению проектов границ территорий объектов культурного наследия», постановлением Правительства Калужской области от 26.08.2015 № 481 «О создании управления по охране объектов культурного наследия Калужской области», (в ред. постановлений Правительства Калужской области от 31.08.2017 № 499, от 29.01.2018 № 56, от 10.10.2018 № 624), **ПРИКАЗЫВАЮ:**

1. Утвердить границы территории объекта культурного наследия федерального значения «Церковь Бориса и Глеба», XVII в. (Калужская область), расположенного по адресу: Калужская область, Боровский район, г. Боровск, Коммунистическая, д. 102, согласно приложению № 1 к настоящему приказу.
2. Утвердить режим использования территории объекта культурного наследия федерального значения «Церковь Бориса и Глеба», XVII в. (Калужская область), расположенного по адресу: Калужская область, Боровский район, г. Боровск, Коммунистическая, д. 102, согласно приложению № 2 к настоящему приказу.
3. Настоящий приказ вступает в силу по истечении десяти дней после его официального опубликования.

**Начальника управления Калужской области**


Зарегистрировано в Едином государственном реестре юридических правовых актов исполнительных органов государственной власти Калужской области
Регистрационный № <u>8131</u>
от " <u>13</u> " <u>12</u> 20 <u>18</u> г.



**Е.Е. Чудаков**

Приложение № 1  
к приказу управления по охране объектов  
культурного наследия Калужской области  
от 4 февраля 2018 года № 381

**Описание границ территории объекта культурного наследия федерального значения «Церковь Бориса и Глеба», XVII в. (Калужская область), расположенного по адресу: Калужская область, Боровский район, г. Боровск, Коммунистическая, д. 102**

Исходная точка 1 на границах территории объекта культурного наследия расположена на западе.

Северо-западная граница. Вдоль дороги общего пользования по ул. Коммунистическая от точки 1 – 44,05 м по условной линии в северо-восточном направлении минуя точки 2 и 3 до точки 4.

Северо-восточная граница. От точки 4 – 18,12 м по плитке в общем юго-восточном направлении минуя точку 5, 6, 7 до точки 8.

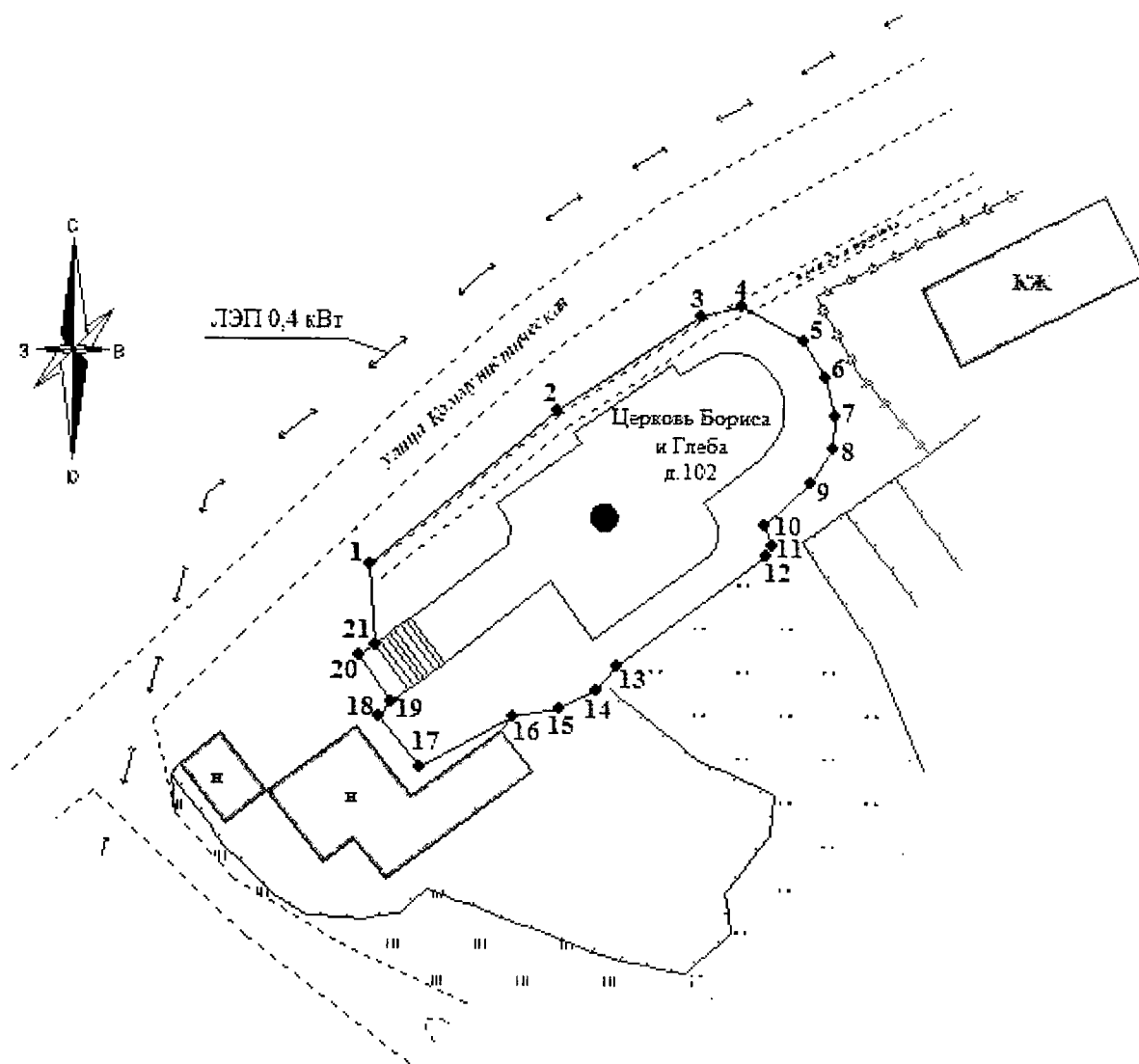
Юго-восточная граница. От точки 8 – 53,18 м в юго-восточном направлении по плитке минуя точки 9, 10, 11, 12, 13, 14, 15, 16 до точки 17.

Юго-западная граница. От точки 17 – 15,47 м по плитке в общем северо-западном направлении минуя точки 18, 19, 20 до точки 21. Далее от точки 21 – 7,79 м в общем северном направлении до точки 1.

**Координаты характерных точек (МСК) границы территории объекта культурного наследия федерального значения «Церковь Бориса и Глеба», XVII в. (Калужская область), расположенного по адресу: Калужская область, Боровский район, г. Боровск, Коммунистическая, д. 102**









№№ точек	X	Y	Дирекционное направление	Длина линии
<b>Площадь 1079 кв.м.</b>				
1	508743.08	1315119.95		
			50°32'11.2"	23.38
2	508757.94	1315138.00		
			56°10'33.3"	16.60
3	508767.18	1315151.79		
			75°29'8.6"	4.07
4	508768.20	1315155.73		
			118°45'38.2"	7.00
5	508764.83	1315161.87		
			147°13'18.6"	4.01
6	508761.46	1315164.04		
			167°36'44.5"	3.96
7	508757.59	1315164.89		
			183°5'56.3"	3.14
8	508754.45	1315164.72		
			211°35'18.3"	3.93
9	508751.10	1315162.66		
			228°35'34.5"	6.09
10	508747.07	1315158.09		
			161°23'59.8"	2.19
11	508744.99	1315158.79		
			211°32'5.3"	1.03
12	508744.11	1315158.25		
			232°34'52.4"	17.95
13	508733.20	1315143.99		
			220°18'4.8"	3.11
14	508730.83	1315141.98		
			245°49'5.6"	3.98
15	508729.20	1315138.35		
			260°24'49.8"	4.56
16	508728.44	1315133.85		
			240°46'41.8"	10.32
17	508723.40	1315124.84		
			321°51'10.9"	6.28
18	508728.34	1315120.96		
			37°14'5.4"	1.88
19	508729.84	1315122.10		
			324°25'28.9"	5.31
20	508734.16	1315119.01		
			54°23'43.7"	1.99
21	508735.32	1315120.63		
			354°59'31.3"	7.79
1	508743.08	1315119.95		

**Карта-схема границ территории объекта культурного наследия федерального значения «Церковь Бориса и Глеба», XVII в. (Калужская область), расположенного по адресу: Калужская область, Боровский район, г. Боровск, Коммунистическая, д. 102**



Масштаб 1:600

**Условные обозначения:**

-  - объект культурного наследия федерального значения
-  - граница территории объекта культурного наследия федерального значения
-  - объекты капитального строительства
-  - проезжая часть, тротуары, замощения
-  - ограждения
-  - характерная точка объекта культурного наследия
-  - земельный участок, сведения о котором содержатся в ЕГРН
-  - газоны, клумбы (городское озеленение), огороды

**Режим использования территории объекта культурного наследия федерального значения «Церковь Бориса и Глеба», XVII в. (Калужская область), расположенного по адресу: Калужская область, Боровский район, г. Боровск, Коммунистическая, д. 102**

1. Территория объекта культурного наследия, включенного в единый государственный реестр объектов культурного наследия (памятников истории и культуры) народов Российской Федерации, относится к землям историко-культурного назначения.

2. На территории объекта культурного наследия разрешается:

- 2.1. реставрация, консервация, ремонт объекта культурного наследия;
- 2.2. консервация и музеефикация объектов культурного наследия, объектов археологического наследия, а также культурного слоя, на основании комплексных научно-исследовательских работ;
- 2.3. ремонт, реконструкция существующих дорог и проездов;
- 2.4. ремонт, реконструкция существующих инженерных сетей (коммуникаций) с последующей их прокладкой в подземные, с рекультивацией и благоустройством нарушенных земель;
- 2.5. работы по сохранению и восстановлению элементов планировочной структуры территории объекта;
- 2.6. благоустройство территории с применением традиционных материалов (дерево, камень, кирпич), металлических изделий и элементов, изготовленных с применениемковки и литья;
- 2.7. проведение работ по восстановлению планировочной структуры, утраченных сооружений и зеленых насаждений;
- 2.8. устройство современных сходов и ступеней, пандусов, подпорных стенок, откосов и ограждений для проведения работ по сохранению объектов культурного наследия;
- 2.9. проведение земляных и строительных работ при условии получения разрешения органа охраны объектов культурного наследия о возможности проведения работ в случае, если данные работы являются работами по сохранению объекта культурного наследия или его отдельных элементов, сохранению историко-градостроительной или природной среды объекта культурного наследия.

3. На территории объекта культурного наследия запрещается:

- 3.1 строительство объектов капитального строительства и увеличение объемно-пространственных характеристик существующих на территории памятника объектов капитального строительства;
- 3.2. проведение земляных, строительных и иных работ, не являющихся работами по сохранению объекта культурного наследия или его отдельных элементов, сохранению историко-градостроительной и природной среды объекта культурного наследия;
- 3.3. градостроительная, хозяйственная и иная деятельность, создающая угрозу повреждения, разрушения или уничтожения объектов культурного наследия;

- 3.4. самовольная вырубка растительности, уничтожение травяного покрова;
- 3.5. прокладка наземных и воздушных инженерных сетей (коммуникаций);
- 3.6. установка на фасадах, крышах объектов культурного наследия телеантенн, тарелок спутниковой связи и рекламных конструкций;
- 3.7. размещение любых рекламных конструкций;
- 3.8. создание разрушающих вибрационных нагрузок динамическим воздействием на грунты в зоне их взаимодействия с объектами культурного наследия.