

УПРАВЛЕНИЕ ПО ОХРАНЕ ОБЪЕКТОВ КУЛЬТУРНОГО НАСЛЕДИЯ
КАЛУЖСКОЙ ОБЛАСТИ

ПРИКАЗ

от Чудачкина 2018 года

№ 384

Об утверждении границ и режима использования территории объекта культурного наследия федерального значения «Рождественская церковь», 1708 г., расположенного по адресу: Калужская область, Боровский район, город Боровск, улица Шмидта, дом 35

В соответствии с Федеральным законом «Об объектах культурного наследия (памятниках истории и культуры) народов Российской Федерации», приказом Министерства культуры Российской Федерации от 04.06.2015 № 1745 «Об утверждении требований к составлению проектов границ территорий объектов культурного наследия», постановлением Правительства Калужской области от 26.08.2015 № 481 «О создании управления по охране объектов культурного наследия Калужской области», (в ред. постановлений Правительства Калужской области от 31.08.2017 № 499, от 29.01.2018 № 56, от 10.10.2018 № 624), ПРИКАЗЫВАЮ:


1. Утвердить границы территории объекта культурного наследия федерального значения «Рождественская церковь», 1708 г., расположенного по адресу: Калужская область, Боровский район, город Боровск, улица Шмидта, дом 35, согласно приложению № 1 к настоящему приказу.

2. Утвердить режим использования территории объекта культурного наследия федерального значения «Рождественская церковь», 1708 г., расположенного по адресу: Калужская область, Боровский район, город Боровск, улица Шмидта, дом 35, согласно приложению № 2 к настоящему приказу.

3. Настоящий приказ вступает в силу по истечении десяти дней после его официального опубликования.

Начальника управления Калужской области

Утверждено в Геленджике 13.12.2018 г. в соответствии с требованиями к нормативным правовым актам исполнительных органов государственной власти Калужской области
Регистрационный № 9132
от 13 12 2018 г.



Е.Е. Чудаков

03 308 15 2

Описание границ территории объекта культурного наследия федерального значения «Рождественская церковь», 1708 г., расположенного по адресу: Калужская область, Боровский район, город Боровск, улица Шмидта, дом 35

Исходная точка 1 на границах территории объекта культурного наследия расположена на западе.

Северо-западная граница. От точки 1 – 101,64 м по пешеходной дороге (совпадает с границей участка с КН 40:03:100130:81) в северо-восточном направлении минуя точку 2 до точки 3.

Северо-восточная граница. От точки 3 – 53,77 м вдоль дороги общего пользования по ул. Шмидта (граница совпадает с границей участка с КН 40:03:100130:81) в общем восточном направлении минуя точку 4 и 5 до точки 6. Далее от точки 6 – 29,05 м вдоль ограды кладбища (граница совпадает с границей участка с КН 40:03:100130:81) в южном направлении до точки 7.

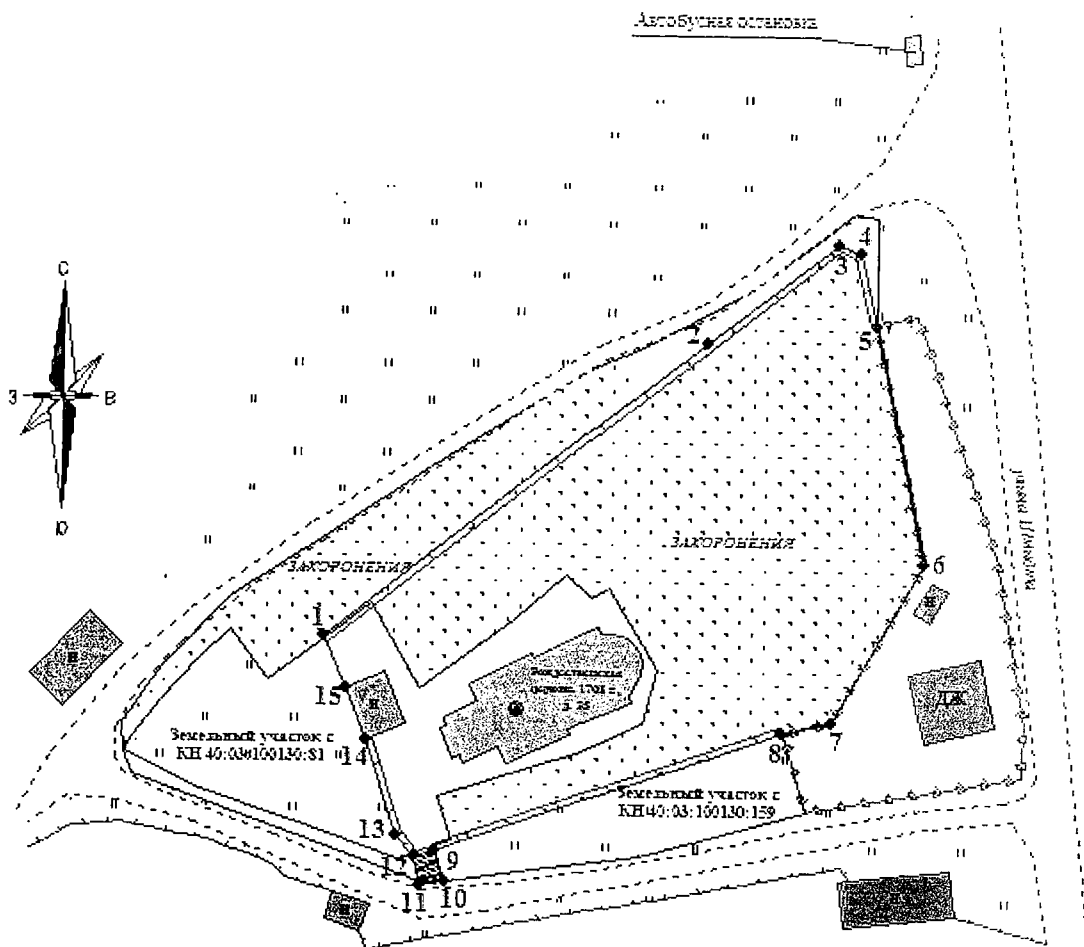
Юго-восточная граница. От точки 7 – 64,98 м (граница совпадает с границей участка с КН 40:03:100130:81) в юго-восточном направлении до точки 9. Далее от точки 9 на юго-восток до точки 10 - 5,22 м, до точки 11 - 3,93 м на запад, до точки 12 - 4,59 м на северо-запад по границам лестницы.

Юго-западная граница. От точки 12 – 28,94 м по забору (граница совпадает с границей участка с КН 40:03:100130:81) в общем северо-западном направлении минуя точки 13 и 14 до точки 15. Далее от точки 15 – 8,89 м (граница совпадает с границей участка с КН 40:03:100130:81) в общем северо-западном направлении до точки 1.

Координаты характерных точек (МСК) границы территории объекта культурного наследия федерального значения «Рождественская церковь», 1708 г., расположенного по адресу: Калужская область, Боровский район, город Боровск, улица Шмидта, дом 35




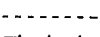
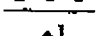



№ точек	X	Y	Дирекционное направление	Длина линии
Площадь 4928 кв.м.				
1	508803.89	1316399.45		
			52°3'30.8"	75.61
2	508850.38	1316459.08		
			52°7'50.9"	26.03
3	508866.36	1316479.63		
			113°3'46.3"	3.88
4	508864.84	1316483.20		
			167°28'16.3"	11.62
5	508853.50	1316485.72		
			167°50'29.2"	38.27
6	508816.09	1316493.78		
			210°16'50.0"	29.05
7	508791.00	1316479.13		
			256°47'49.8"	7.84
8	508789.21	1316471.50		
			250°42'20.5"	57.14
9	508770.33	1316417.57		
			165°21'5.1"	5.22
10	508765.28	1316418.89		
			262°32'59.1"	3.93
11	508764.77	1316414.99		
			347°48'33.9"	4.59
12	508769.26	1316414.02		
			319°37'49.4"	4.29
13	508772.53	1316411.24		
			342°8'16.8"	15.81
14	508787.58	1316406.39		
			337°47'21.0"	8.84
15	508795.76	1316403.05		
			336°6'57.7"	8.89
1	508803.89	1316399.45		

Карта-схема границ территории объекта культурного наследия федерального значения «Рождественская церковь», 1708 г., расположенного по адресу: Калужская область, Боровский район, город Боровск, улица Шмигды, дом 35



Масштаб 1:600

Условные обозначения:

-  - объект культурного наследия федерального значения
-  - граница территории объекта культурного наследия федерального значения
-  - объекты капитального строительства
-  - проезжая часть, тротуары, замощения
-  - ограждения
-  - характеристическая точка объекта культурного наследия
-  - земельный участок, сведения о котором содержатся в ЕИРН
-  - газоны, юмбы (городское озеленение), огороды

Режим использования территории объекта культурного наследия федерального значения «Рождественская церковь», 1708 г., расположенного по адресу: Калужская область, Боровский район, город Боровск, улица Шмидта, дом 35

1. Территория объекта культурного наследия, включенного в единый государственный реестр объектов культурного наследия (памятников истории и культуры) народов Российской Федерации, относится к землям историко-культурного назначения.

2. На территории объекта культурного наследия разрешается:

2.1. реставрация, консервация, ремонт и приспособление объектов культурного наследия для современного использования;

2.2. консервация и музеефикация объектов культурного наследия, объектов археологического наследия, а также культурного слоя, на основании комплексных научно-исследовательских работ;

2.3. ремонт, реконструкция существующих дорог и проездов с использованием в дорожных покрытиях традиционных материалов;

2.4. ремонт, реконструкция существующих инженерных сетей (коммуникаций) с последующей их прокладкой в подземные, с рекультивацией и благоустройством нарушенных земель;

2.5. работы по сохранению и восстановлению элементов планировочной структуры территории объекта;

2.6. благоустройство территории с применением традиционных материалов (дерево, камень, кирпич), металлических изделий и элементов, изготовленных с применениемковки и литья;

2.7. проведение работ по восстановлению планировочной структуры, утраченных сооружений и зеленых насаждений;

2.8. устройство современных сходов и ступеней, пандусов, подпорных стенок, откосов и ограждений для проведения работ по сохранению объектов культурного наследия;

2.9. проведение земляных и строительных работ при условии получения разрешения органа охраны объектов культурного наследия о возможности проведения работ в случае, если данные работы являются работами по сохранению объекта культурного наследия или его отдельных элементов, сохранению историко-градостроительной или природной среды объекта культурного наследия.

3. На территории объекта культурного наследия запрещается:

3.1. строительство объектов капитального строительства и увеличение объемно-пространственных характеристик существующих на территории памятника объектов капитального строительства;

3.2. проведение земляных, строительных и иных работ, не являющихся работами по сохранению объекта культурного наследия или его отдельных элементов, сохранению историко-градостроительной и природной среды объекта культурного наследия;

- 3.3. градостроительная, хозяйственная и иная деятельность, создающая угрозу повреждения, разрушения или уничтожения объектов культурного наследия;
- 3.4. самовольная вырубка растительности, уничтожение травяного покрова;
- 3.5. прокладка наземных и воздушных инженерных сетей (коммуникаций);
- 3.6. установка на фасадах, крышах объектов культурного наследия кондиционеров, телесантенн, тарелок спутниковой связи и рекламных конструкций;
- 3.7. размещение любых рекламных конструкций;
- 3.8. создание разрушающих вибрационных нагрузок динамическим воздействием на грунты в зоне их взаимодействия с объектами культурного наследия.