

**УПРАВЛЕНИЕ ПО ОХРАНЕ ОБЪЕКТОВ КУЛЬТУРНОГО НАСЛЕДИЯ
КАЛУЖСКОЙ ОБЛАСТИ**

ПРИКАЗ

от 13 ноября 2018 года

№ 365

Об утверждении границ и режима использования территории объекта культурного наследия регионального значения «Мемориальный комплекс в честь героев-ополченцев Куйбышевского и Фрунзенского районов г. Москвы, погибших осенью 1941 г. при обороне Москвы», расположенного по адресу: Калужская область, Боровский район, дер. Денисово, Киевское шоссе, владение 1

В соответствии с Федеральным законом «Об объектах культурного наследия (памятниках истории и культуры) народов Российской Федерации», приказом Министерства культуры Российской Федерации от 04.06.2015 № 1745 «Об утверждении требований к составлению проектов границ территорий объектов культурного наследия», постановлением Правительства Калужской области от 26.08.2015 № 481 «О создании управления по охране объектов культурного наследия Калужской области», (в ред. постановлений Правительства Калужской области от 31.08.2017 № 499, от 29.01.2018 № 56, от 10.10.2018 № 624), **ПРИКАЗЫВАЮ:**

1. Утвердить границы территории объекта культурного наследия регионального значения «Мемориальный комплекс в честь героев-ополченцев Куйбышевского и Фрунзенского районов г. Москвы, погибших осенью 1941 г. при обороне Москвы», расположенного по адресу: Калужская область, Боровский район, дер. Денисово, Киевское шоссе, владение 1, согласно приложению № 1 к настоящему приказу.

2. Утвердить режим использования территории объекта культурного наследия регионального значения «Мемориальный комплекс в честь героев-ополченцев Куйбышевского и Фрунзенского районов г. Москвы, погибших осенью 1941 г. при обороне Москвы», расположенного по адресу: Калужская область, Боровский район, дер. Денисово, Киевское шоссе, владение 1, согласно приложению № 2 к настоящему приказу.

3. Настоящий приказ вступает в силу по истечении десяти дней после его официального опубликования.

АДМИНИСТРАЦИЯ ГУБЕРНАТОРА КАЛУЖСКОЙ ОБЛАСТИ
Земельно-имущественные отношения
Начальника управления территориальных органов государственной власти
Калужской области
Регистрационный № 8127
от 13 12 2018 г.



Е.Е. Чудаков

Описание границ территории объекта культурного наследия регионального значения «Мемориальный комплекс в честь героев-ополченцев Куйбышевского и Фрунзенского районов г. Москвы, погибших осенью 1941 г. при обороне Москвы», расположенного по адресу: Калужская область, Боровский район, дер. Денисово, Киевское шоссе, владение 1

Исходная точка 1 на границах территории объекта культурного наследия расположена на западе.

Северо-западная граница. От т.1 10.2 метра в северо-восточном направлении (граница объекта культурного наследия совпадает с границей кадастрового участка № 40:03:061501:155) до т.2 Далее 48.2 м в северном направлении (граница объекта культурного наследия совпадает с границей кадастрового участка № 40:03:061501:155) до т.3

Северо-восточная граница. От т.3 26.8 метра в восточном направлении (граница объекта культурного наследия совпадает с границей кадастрового участка № 40:03:061501:155) до т.4 Далее 98.9 м в восточном направлении (граница объекта культурного наследия совпадает с границей кадастрового участка № 40:03:061501:155) до т.5 Далее - 21.5 м в восточном направлении (граница объекта культурного наследия совпадает с границей кадастрового участка № 40:03:061501:155) до т. №6

Юго-восточная граница. От т.6 71.3 метра в южном направлении до т.7

Юго-западная граница. От т.7 147.4 метра в западном направлении (граница объекта культурного наследия совпадает с границей кадастрового участка № 40:03:061501:155) до т.8 Далее 7.5 м в северо-западном направлении (граница объекта культурного наследия совпадает с границей кадастрового участка № 40:03:061501:155) до т.1

Координаты характерных точек (МСК) границы территории объекта культурного наследия регионального значения «Мемориальный комплекс в честь героев-ополченцев Куйбышевского и Фрунзенского районов г. Москвы, погибших осенью 1941 г. при обороне Москвы», расположенного по адресу: Калужская область, Боровский район, дер. Денисово, Киевское шоссе, владение 1

№№ точек	X	Y
1	509445.85	1326097.45
2	509455.09	1326101.72
3	509502.06	1326112.37
4	509499.21	1326139.06
5	509488.72	1326237.39
6	509486.36	1326258.76
7	509415.84	1326248.42
8	509441.03	1326103.16
1	509445.85	1326097.45

(Калужская область, Боровский район, дер. Денисово,

Киевское шоссе, владение 1)




Площадь территории – 9942 кв. м

Карта-схема границ территории объекта культурного наследия регионального значения «Мемориальный комплекс в честь героев-ополченцев Куйбышевского и Фрунзенского районов г. Москвы, погибших осенью 1941 г. при обороне Москвы», расположенного по адресу: Калужская область, Боровский район, дер. Денисово, Киевское шоссе, владение 1



Масштаб 1:500

Условные обозначения

-  Граница территории объекта культурного наследия
-  Объекты, входящие в состав "Мемориальный комплекс в честь героев-ополченцев Куйбышевского и Фрунзенского районов г. Москвы, погибших осенью 1941 г. при обороне Москвы"
-  1 Поворотные точки границы объекта культурного наследия

Режим использования территории объекта культурного наследия регионального значения «Мемориальный комплекс в честь героев-ополченцев Куйбышевского и Фрунзенского районов г. Москвы, погибших осенью 1941 г. при обороне Москвы», расположенного по адресу: Калужская область, Боровский район, дер. Денисово, Киевское шоссе, владение 1

1. Территория объекта культурного наследия, включенного в единый государственный реестр объектов культурного наследия (памятников истории и культуры) народов Российской Федерации, относится к землям историко-культурного назначения.

2. На территории объекта культурного наследия разрешается:

2.1. реставрация, консервация, ремонт и приспособление объектов культурного наследия для современного использования;

2.2. консервация и музеефикация объектов культурного наследия, объектов археологического наследия, а также культурного слоя, на основании комплексных научно-исследовательских работ;

2.3. ремонт, реконструкция существующих дорог и проездов с использованием в дорожных покрытиях традиционных материалов;

2.4. ремонт, реконструкция существующих инженерных сетей (коммуникаций) с последующей их прокладкой в подземные, с рекультивацией и благоустройством нарушенных земель;

2.5. работы по сохранению и восстановлению элементов планировочной структуры территории объекта;

2.6. благоустройство территории с применением традиционных материалов (дерево, камень, кирпич), металлических изделий и элементов, изготовленных с применениемковки и литья;

2.7. проведение работ по восстановлению планировочной структуры, утраченных сооружений и зеленых насаждений;

2.8. устройство современных сходов и ступеней, пандусов, подпорных стенок, откосов и ограждений для проведения работ по сохранению объектов культурного наследия;

2.9. проведение земляных и строительных работ при условии получения разрешения органа охраны объектов культурного наследия о возможности проведения работ в случае, если данные работы являются работами по сохранению объекта культурного наследия или его отдельных элементов, сохранению историко-градостроительной или природной среды объекта культурного наследия.

3. На территории объекта культурного наследия запрещается:

3.1. строительство объектов капитального строительства и увеличение объемно-пространственных характеристик существующих на территории памятника объектов капитального строительства;

3.2. проведение земляных, строительных и иных работ, не являющихся работами по сохранению объекта культурного наследия или его отдельных

элементов, сохранению историко-градостроительной и природной среды объекта культурного наследия;

3.3. градостроительная, хозяйственная и иная деятельность, создающая угрозу повреждения, разрушения или уничтожения объектов культурного наследия;

3.4. самовольная вырубка растительности, уничтожение травяного покрова;

3.5. прокладка наземных и воздушных инженерных сетей (коммуникаций);

3.6. установка на фасадах, крышах объектов культурного наследия кондиционеров, телеантенн, тарелок спутниковой связи и рекламных конструкций;

3.7. размещение любых рекламных конструкций;

3.8. создание разрушающих вибрационных нагрузок динамическим воздействием на грунты в зоне их взаимодействия с объектами культурного наследия.