

**УПРАВЛЕНИЕ ПО ОХРАНЕ ОБЪЕКТОВ КУЛЬТУРНОГО НАСЛЕДИЯ  
КАЛУЖСКОЙ ОБЛАСТИ**

**ПРИКАЗ**

от 17 октября 2018 года

№ 284

**Об утверждении границ и режима использования территории объекта культурного наследия регионального значения «Монумент в память Малоярославецкого сражения 12 октября 1812 г.», 1844 г., расположенного по адресу: Калужская область, Малоярославецкий район, г. Малоярославец, пл. Ленина**


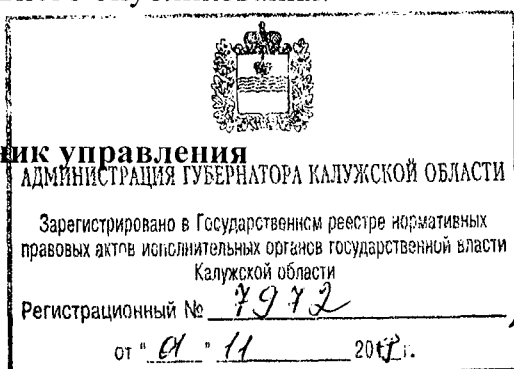
В соответствии с Федеральным законом «Об объектах культурного наследия (памятниках истории и культуры) народов Российской Федерации», приказом Министерства культуры Российской Федерации от 04.06.2015 № 1745 «Об утверждении требований к составлению проектов границ территорий объектов культурного наследия», постановлением Правительства Калужской области от 26.08.2015 № 481 «О создании управления по охране объектов культурного наследия Калужской области», (в ред. постановлений Правительства Калужской области от 31.08.2017 № 499, от 29.01.2018 № 56), **ПРИКАЗЫВАЮ:**

1. Утвердить границы территории объекта культурного наследия регионального значения «Монумент в память Малоярославецкого сражения 12 октября 1812 г.», 1844 г., расположенного по адресу: Калужская область, Малоярославецкий район, г. Малоярославец, пл. Ленина, согласно приложению № 1 к настоящему приказу.

2. Утвердить режим использования территории объекта культурного наследия регионального значения «Монумент в память Малоярославецкого сражения 12 октября 1812 г.», 1844 г., расположенного по адресу: Калужская область, Малоярославецкий район, г. Малоярославец, пл. Ленина, согласно приложению № 2 к настоящему приказу.

3. Настоящий приказ вступает в силу по истечении десяти дней после его официального опубликования.

**Начальник управления**



**Е.Е. Чудаков**

**Описание границ территории объекта культурного наследия регионального значения «Монумент в память Малоярославецкого сражения 12 октября 1812 г.», 1844 г., расположенного по адресу: Калужская область, Малоярославецкий район, г. Малоярославец, пл. Ленина**

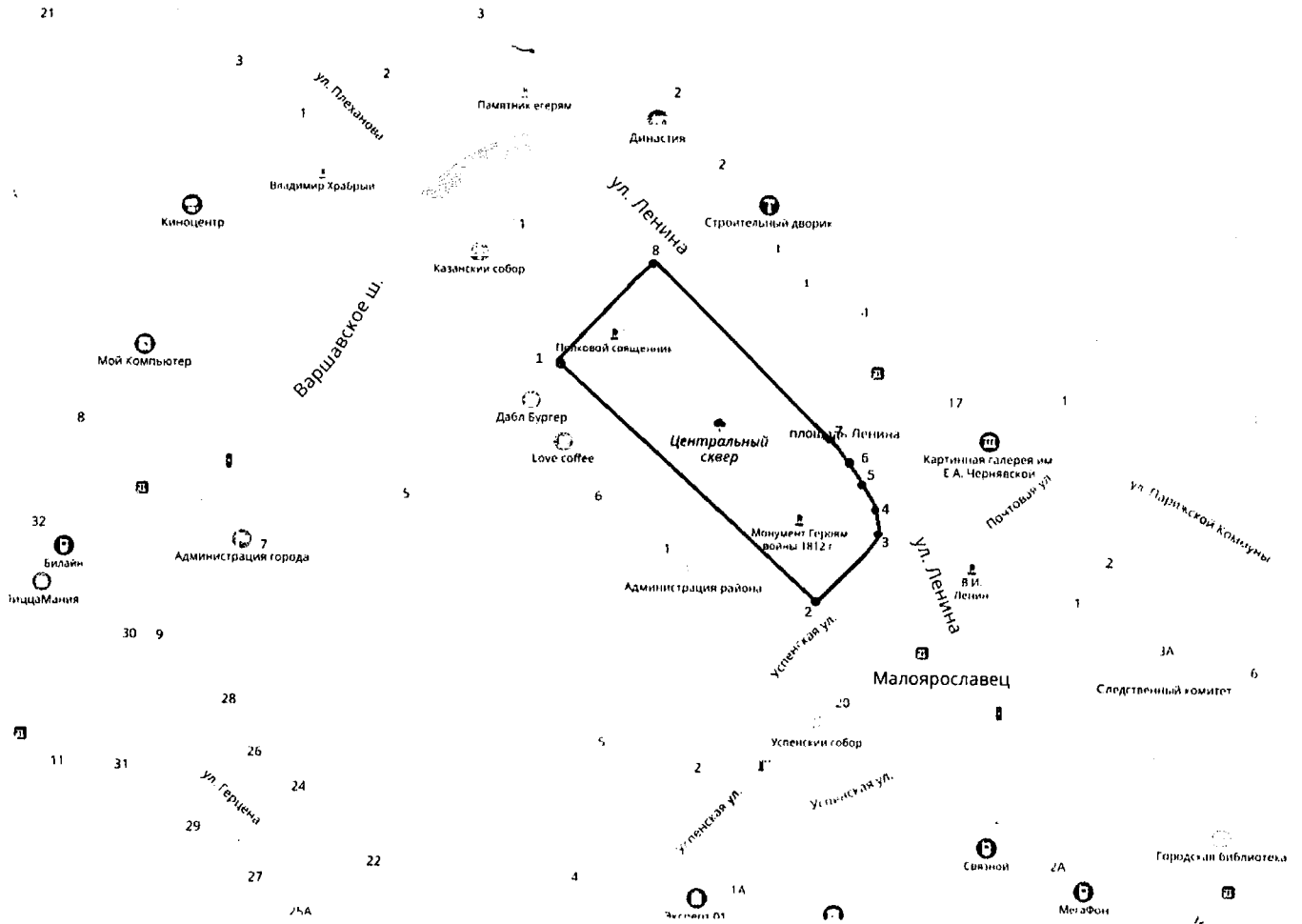
Границы территории объекта культурного наследия регионального значения «Монумент в память Малоярославецкого сражения 12 октября 1812 г.» установлены согласно границам земельного участка с кадастровым номером 40:13:031001:1018, месторасположение которого установлено относительно ориентира, расположенного в границах земельного участка. Почтовый адрес ориентира: Калужская область, р-н Малоярославецкий, г. Малоярославец, пл. Ленина.



**Координаты характерных точек (МСК) границы территории объекта культурного наследия регионального значения «Монумент в память Малоярославецкого сражения 12 октября 1812 г.», 1844 г., расположенного по адресу: Калужская область, Малоярославецкий район, г. Малоярославец, пл. Ленина**

точки	х (м)	у (м)	Дирекционный угол	Горизонтальное проложение (м)
1	486299.48	1312628.85	130° 26'	110.17
2	486228.03	1312712.71	43° 45'	32.22
3	486251.31	1312734.99	15° 55'	3.17
4	486254.36	1312735.86	358° 37'	2.90
5	486257.26	1312735.79	347° 51'	3.09
6	486260.28	1312735.14	338°25'	3.04
7	486263.11	1312734.02	314° 15'	101.74
8	486334.10	1312661.14	223° 0'	47.34

**План-схема границ территории объекта культурного наследия  
регионального значения «Монумент в память Малоярославецкого сражения  
12 октября 1812 г.», 1844 г., расположенного по адресу: Калужская область,  
Малоярославецкий район, г. Малоярославец, пл. Ленина**



**Режим использования территории объекта культурного наследия регионального значения «Монумент в память Малоярославецкого сражения 12 октября 1812 г.», 1844 г., расположенного по адресу: Калужская область, Малоярославецкий район, г. Малоярославец, пл. Ленина**

1. Территория объекта культурного наследия, включенного в единый государственный реестр объектов культурного наследия (памятников истории и культуры) народов Российской Федерации, относится к землям историко-культурного назначения.

2. На территории объекта культурного наследия разрешается:

2.1. реставрация, консервация, ремонт и приспособление объектов культурного наследия для современного использования;

2.2. консервация и музеефикация объектов культурного наследия, объектов археологического наследия, а также культурного слоя, на основании комплексных научно-исследовательских работ;

2.3. ремонт, реконструкция существующих дорог и проездов с использованием в дорожных покрытиях традиционных материалов;

2.4. ремонт, реконструкция существующих инженерных сетей (коммуникаций) с последующей их прокладкой в подземные, с рекультивацией и благоустройством нарушенных земель;

2.5. работы по сохранению и восстановлению элементов планировочной структуры территории объекта;

2.6. благоустройство территории с применением традиционных материалов (дерево, камень, кирпич), металлических изделий и элементов, изготовленных с применениемковки и литья;

2.7. проведение работ по восстановлению планировочной структуры, утраченных сооружений и зеленых насаждений;

2.8. устройство современных сходов и ступеней, пандусов, подпорных стенок, откосов и ограждений для проведения работ по сохранению объектов культурного наследия;

2.9. проведение земляных и строительных работ при условии получения разрешения органа охраны объектов культурного наследия о возможности проведения работ в случае, если данные работы являются работами по сохранению объекта культурного наследия или его отдельных элементов, сохранению историко-градостроительной или природной среды объекта культурного наследия.

3. На территории объекта культурного наследия запрещается:

3.1 строительство объектов капитального строительства и увеличение объемно-пространственных характеристик существующих на территории памятника объектов капитального строительства;

3.2. проведение земляных, строительных и иных работ, не являющихся работами по сохранению объекта культурного наследия или его отдельных элементов, сохранению историко-градостроительной и природной среды объекта культурного наследия;

- 3.3. градостроительная, хозяйственная и иная деятельность, создающая угрозу повреждения, разрушения или уничтожения объектов культурного наследия;
- 3.4. самовольная вырубка растительности, уничтожение травяного покрова;
- 3.5. прокладка наземных и воздушных инженерных сетей (коммуникаций);
- 3.6. установка на фасадах, крышах объектов культурного наследия кондиционеров, телеантенн, тарелок спутниковой связи и рекламных конструкций;
- 3.7. размещение любых рекламных конструкций;
- 3.8. создание разрушающих вибрационных нагрузок динамическим воздействием на грунты в зоне их взаимодействия с объектами культурного наследия.