

**УПРАВЛЕНИЕ ПО ОХРАНЕ ОБЪЕКТОВ КУЛЬТУРНОГО НАСЛЕДИЯ
КАЛУЖСКОЙ ОБЛАСТИ**

ПРИКАЗ

от 27 сентября 2018 года

№ 272

Об утверждении границ и режима использования территории объекта культурного наследия федерального значения «Собор Никольский», 1818 г., расположенного по адресу: Калужская область, Мосальский район, г. Мосальск, ул. Советская, д. 15А

В соответствии с Федеральным законом «Об объектах культурного наследия (памятниках истории и культуры) народов Российской Федерации», приказом Министерства культуры Российской Федерации от 04.06.2015 № 1745 «Об утверждении требований к составлению проектов границ территорий объектов культурного наследия», постановлением Правительства Калужской области от 26.08.2015 № 481 «О создании управления по охране объектов культурного наследия Калужской области», (в ред. постановлений Правительства Калужской области от 31.08.2017 № 499, от 29.01.2018 № 56) **ПРИКАЗЫВАЮ:**

1. Утвердить границы территории объекта культурного наследия федерального значения «Собор Никольский», 1818 г., расположенного по адресу: Калужская область, Мосальский район, г. Мосальск, ул. Советская, д. 15А, согласно приложению № 1 к настоящему приказу.

2. Утвердить режим использования территории объекта культурного наследия федерального значения «Собор Никольский», 1818 г., расположенного по адресу: Калужская область, Мосальский район, г. Мосальск, ул. Советская, д. 15А, согласно приложению № 2 к настоящему приказу.

3. Настоящий приказ вступает в силу по истечении десяти дней после его официального опубликования.

Начальник управления



Е.Е. Чудаков

4941
12 10

Описание границ территории объекта культурного наследия федерального значения «Собор Никольский», 1818 г., расположенного по адресу: Калужская область, Мосальский район, г. Мосальск, ул. Советская, д. 15А

Исходная точка 1 на границах территории объекта культурного наследия расположена на западе.

Северо-западная граница. По ул. Советская от точки № 1- 23.18 м в северо-восточном направлении по линии забора до т. № 2. Далее - 6.1 м на северо-восток по линии забора до т. №3. Далее - 2.5 м на север по линии забора до т. №4. Далее - 2.5 м на северо-восток по линии забора до т. №5. Далее - 2.7 м на восток по линии забора до т. №6. Далее - 2.3 м на юго-восток по линии забора до т. №7. Далее - 4.3 м на северо-восток по линии забора до т. №8.

Северо-восточная граница. От точки № 8 - 48.90 м на юго-восток по линии забора до т. № 9. Далее - 7.0 м на юг по линии забора до т. №10. Далее - 7.7 м на юго-восток по линии забора до т. №11. Далее - 1.6 м на восток по линии забора до т. №12. Далее - 1.7 м на юго-восток по линии забора до т. №13. Далее - 1.7 м на юг по линии забора до т. №14.

Юго-восточная граница. От точки № 14 - 1.70 м на юго-запад по линии забора до т. № 15. Далее - 9.7 м на юго-запад по линии забора до т. №16. Далее - 13.3 м на юго-запад по линии забора до т. №17. Далее - 9.8 м на юго-запад по линии забора до т. №18. Далее - 1.7 м на юг по линии забора до т. №19. Далее - 1.7 м на юго-запад по линии забора до т. №20. Далее - 1.7 м на запад по линии забора до т. №21.

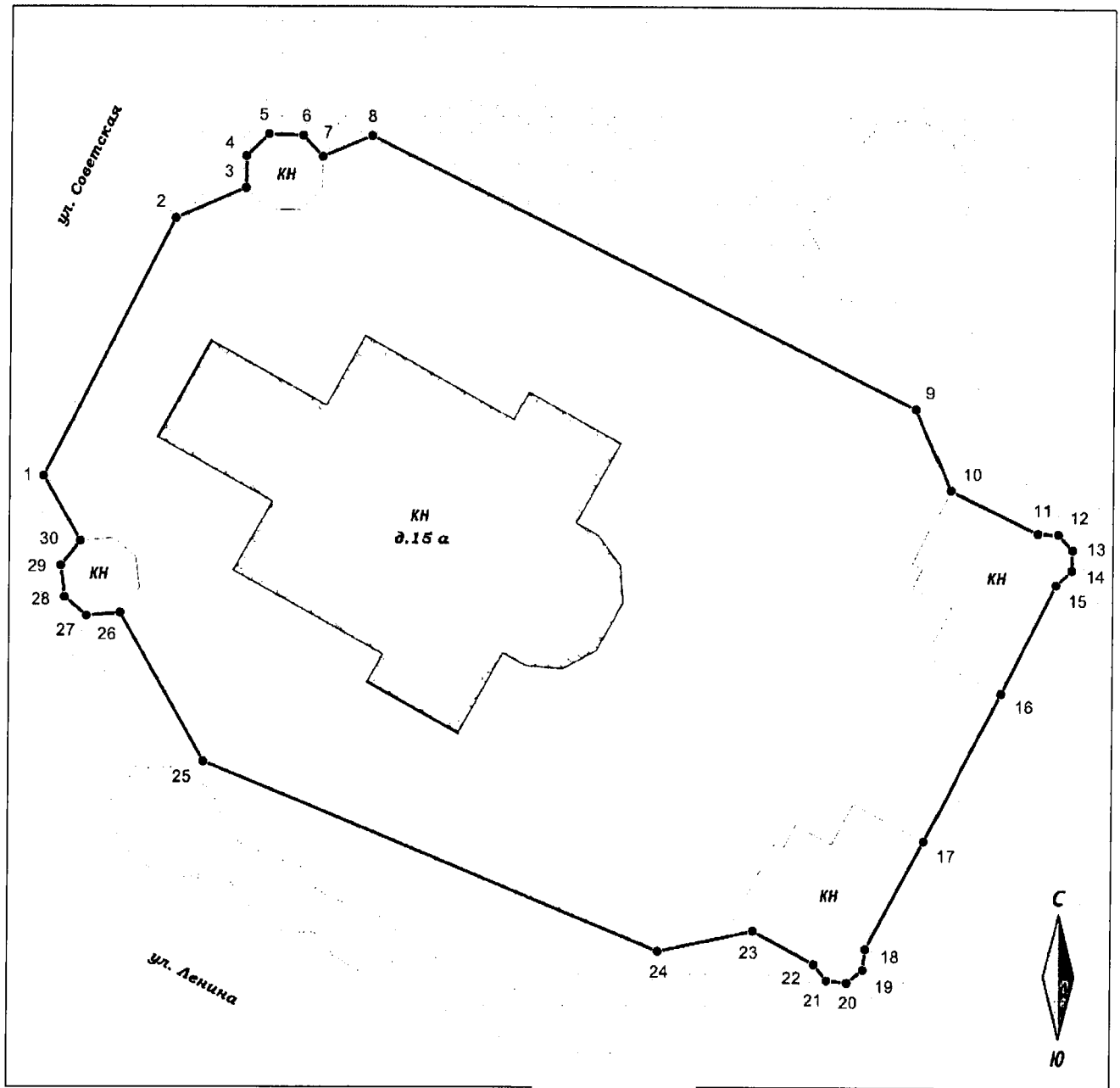
Юго-западная граница. По ул. Ленина от точки № 21 - 1.66 м на северо-запад по линии забора до т. № 22. Далее - 5.6 м на северо-запад по линии забора до т. №23. Далее - 7.8 м на запад по линии забора до т. №24. Далее - 39.5 м на северо-запад по линии забора до т. №25. Далее - 13.6 м на северо-запад по линии забора до т. №26. Далее - 2.7 м на запад по линии забора до т. №27. Далее - 2.3 м на северо-запад по линии забора до т. №28. Далее - 2.5 м на север по линии забора до т. №29. Далее - 2.5 м на северо-восток по линии забора до т. №30. Далее - 6.0 м на северо-запад по линии забора до т. №1.

Координаты характерных точек (МСК) границы территории объекта культурного наследия федерального значения «Собор Никольский», 1818 г., расположенного по адресу: Калужская область, Мосальский район, г. Мосальск, ул. Советская, д. 15А



№№ точек	X	Y	Дирекционный угол	Длина линии, м
Площадь 3458 кв.м.				
1	427704.28	1217565.29		
			27°1'5.8"	23.18
2	427724.93	1217575.82		
			66°47'20.8"	6.11
3	427727.34	1217581.44		
			0°26'57.7"	2.55
4	427729.89	1217581.46		
			45°19'25.3"	2.50
5	427731.65	1217583.24		
			92°18'26.5"	2.73
6	427731.54	1217585.97		
			136°55'36.0"	2.31
7	427729.85	1217587.55		
			67°18'30.4"	4.30
8	427731.51	1217591.52		
			116°24'28.3"	48.90
9	427709.76	1217635.32		
			157°40'55.7"	7.00
10	427703.28	1217637.98		
			116°21'55.5"	7.70
11	427699.86	1217644.88		
			92°47'33.7"	1.64
12	427699.78	1217646.52		
			137°10'29.1"	1.68
13	427698.55	1217647.66		
			182°24'52.8"	1.66
14	427696.89	1217647.59		
			226°54'32.9"	1.70
15	427695.73	1217646.35		
			206°22'48.5"	9.70
16	427687.04	1217642.04		
			206°45'27.5"	13.30
17	427675.16	1217636.05		
			208°11'9.4"	9.80
18	427666.52	1217631.42		
			186°54'40.4"	1.66
19	427664.87	1217631.22		
			231°20'24.7"	1.66
20	427663.83	1217629.92		
			276°13'33.0"	1.66
21	427664.01	1217628.27		
			321°36'35.8"	1.66
22	427665.31	1217627.24		
			298°13'2.5"	5.58
23	427667.95	1217622.32		
			257°58'18.3"	7.82
24	427666.32	1217614.67		
			292°32'5.9"	39.45

25	427681.44	1217578.23		
			330°29'3.7"	13.64
26	427693.31	1217571.51		
			264°57'27.2"	2.73
27	427693.07	1217568.79		
			309°44'31.9"	2.31
28	427694.55	1217567.01		
			353°14'15.4"	2.55
29	427697.08	1217566.71		
			37°52'29.9"	2.51
30	427699.06	1217568.25		
			330°26'40.6"	6.00
1	427704.28	1217565.29		

План-схема границ территории объекта культурного наследия федерального значения «Собор Никольский», 1818 г., расположенного по адресу: Калужская область, Мосальский район, г. Мосальск, ул. Советская, д. 15А



Масштаб 1:500

-  Граница территории объекта культурного наследия
-  Объект культурного наследия
- 1 Поворотные точки границы объекта культурного наследия

**Режим использования территории объекта культурного наследия
федерального значения «Собор Никольский», 1818 г., расположенного по
адресу: Калужская область, Мосальский район, г. Мосальск, ул. Советская,
д. 15А**

1. Территория объекта культурного наследия, включенного в единый государственный реестр объектов культурного наследия (памятников истории и культуры) народов Российской Федерации, относится к землям историко-культурного назначения.

2. На территории объекта культурного наследия разрешается:

2.1. реставрация, консервация, ремонт и приспособление объектов культурного наследия для современного использования;

2.2. консервация и музеефикация объектов культурного наследия, объектов археологического наследия, а также культурного слоя, на основании комплексных научно-исследовательских работ;

2.3. ремонт, реконструкция существующих дорог и проездов с использованием в дорожных покрытиях традиционных материалов;

2.4. ремонт, реконструкция существующих инженерных сетей (коммуникаций) с последующей их прокладкой в подземные, с рекультивацией и благоустройством нарушенных земель;

2.5. работы по сохранению и восстановлению элементов планировочной структуры территории объекта;

2.6. благоустройство территории с применением традиционных материалов (дерево, камень, кирпич), металлических изделий и элементов, изготовленных с применениемковки и литья;

2.7. проведение работ по восстановлению планировочной структуры, утраченных сооружений и зеленых насаждений;

2.8. устройство современных сходов и ступеней, пандусов, подпорных стенок, откосов и ограждений для проведения работ по сохранению объектов культурного наследия;

2.9. проведение земляных и строительных работ при условии получения разрешения органа охраны объектов культурного наследия о возможности проведения работ в случае, если данные работы являются работами по сохранению объекта культурного наследия или его отдельных элементов, сохранению историко-градостроительной или природной среды объекта культурного наследия.

3. На территории объекта культурного наследия запрещается:

3.1 строительство объектов капитального строительства и увеличение объемно-пространственных характеристик существующих на территории памятника объектов капитального строительства;

3.2. проведение земляных, строительных и иных работ, не являющихся работами по сохранению объекта культурного наследия или его отдельных элементов, сохранению историко-градостроительной и природной среды объекта культурного наследия;

3.3. градостроительная, хозяйственная и иная деятельность, создающая угрозу повреждения, разрушения или уничтожения объектов культурного наследия;

3.4. самовольная вырубка растительности, уничтожение травяного покрова;

3.5. прокладка наземных и воздушных инженерных сетей (коммуникаций);

3.6. установка на фасадах, крышах объектов культурного наследия кондиционеров, телеантенн, тарелок спутниковой связи и рекламных конструкций;

3.7. размещение любых рекламных конструкций;

3.8. создание разрушающих вибрационных нагрузок динамическим воздействием на грунты в зоне их взаимодействия с объектами культурного наследия.