

**УПРАВЛЕНИЕ ПО ОХРАНЕ ОБЪЕКТОВ КУЛЬТУРНОГО НАСЛЕДИЯ
КАЛУЖСКОЙ ОБЛАСТИ**

ПРИКАЗ

от 14 сентября 2018 года

№ 260

Об утверждении границ и режима использования территории объекта культурного наследия регионального значения «Усадьба Прончищевых кон. XVIII - нач. XIX – нач. XX вв.», расположенного по адресу: Калужская область, Ферзиковский район, с. Богимово, стр. 1

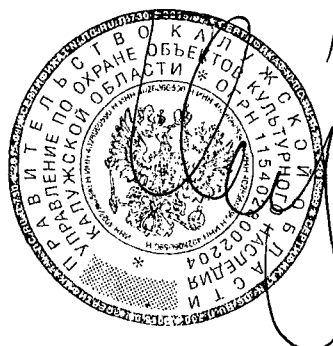

В соответствии с Федеральным законом «Об объектах культурного наследия (памятниках истории и культуры) народов Российской Федерации», приказом Министерства культуры Российской Федерации от 04.06.2015 № 1745 «Об утверждении требований к составлению проектов границ территорий объектов культурного наследия», постановлением Правительства Калужской области от 26.08.2015 № 481 «О создании управления по охране объектов культурного наследия Калужской области», (в ред. постановлений Правительства Калужской области от 31.08.2017 № 499, от 29.01.2018 № 56), распоряжением заместителя Губернатора Калужской области – руководителя администрации Губернатора Калужской области от 06.09.2018 № 875-ра/лс «О командировании Чудакова Е.Е.»
ПРИКАЗЫВАЮ:

1. Утвердить границы территории объекта культурного наследия регионального значения «Усадьба Прончищевых кон. XVIII - нач. XIX – нач. XX вв.», расположенного по адресу: Калужская область, Ферзиковский район, с. Богимово, стр. 1, согласно приложению № 1 к настоящему приказу.

2. Утвердить режим использования территории объекта культурного наследия регионального значения «Усадьба Прончищевых кон. XVIII - нач. XIX – нач. XX вв.», расположенного по адресу: Калужская область, Ферзиковский район, с. Богимово, стр. 1, согласно приложению № 2 к настоящему приказу.

3. Настоящий приказ вступает в силу по истечении десяти дней после его официального опубликования.

И.о. начальника управления



Е.С. Евсеев

Описание границ территории объекта культурного наследия регионального значения «Усадьба Прончишевых кон. XVIII - нач. XIX – нач. XX вв.», расположенного по адресу: Калужская область, Ферзиковский район, с. Богимово, стр. 1

Исходная точка 1 на границах территории объекта культурного наследия расположена на западе.

Северо-западная граница. От т. № 1 - 131.2 м на север по бровке западного склона до т. № 2. Далее - 134.5 м на северо-восток по бровке западного склона до т. № 3. Далее - 45.4 м на север по бровке западного склона до т. № 4. Далее - 206.2 м на север по бровке западного склона до т. № 5. Далее - 142.3 м на восток до т. № 6.

Северо-восточная граница. От т. № 6 - 307.2 м на юго-восток до т. № 7.

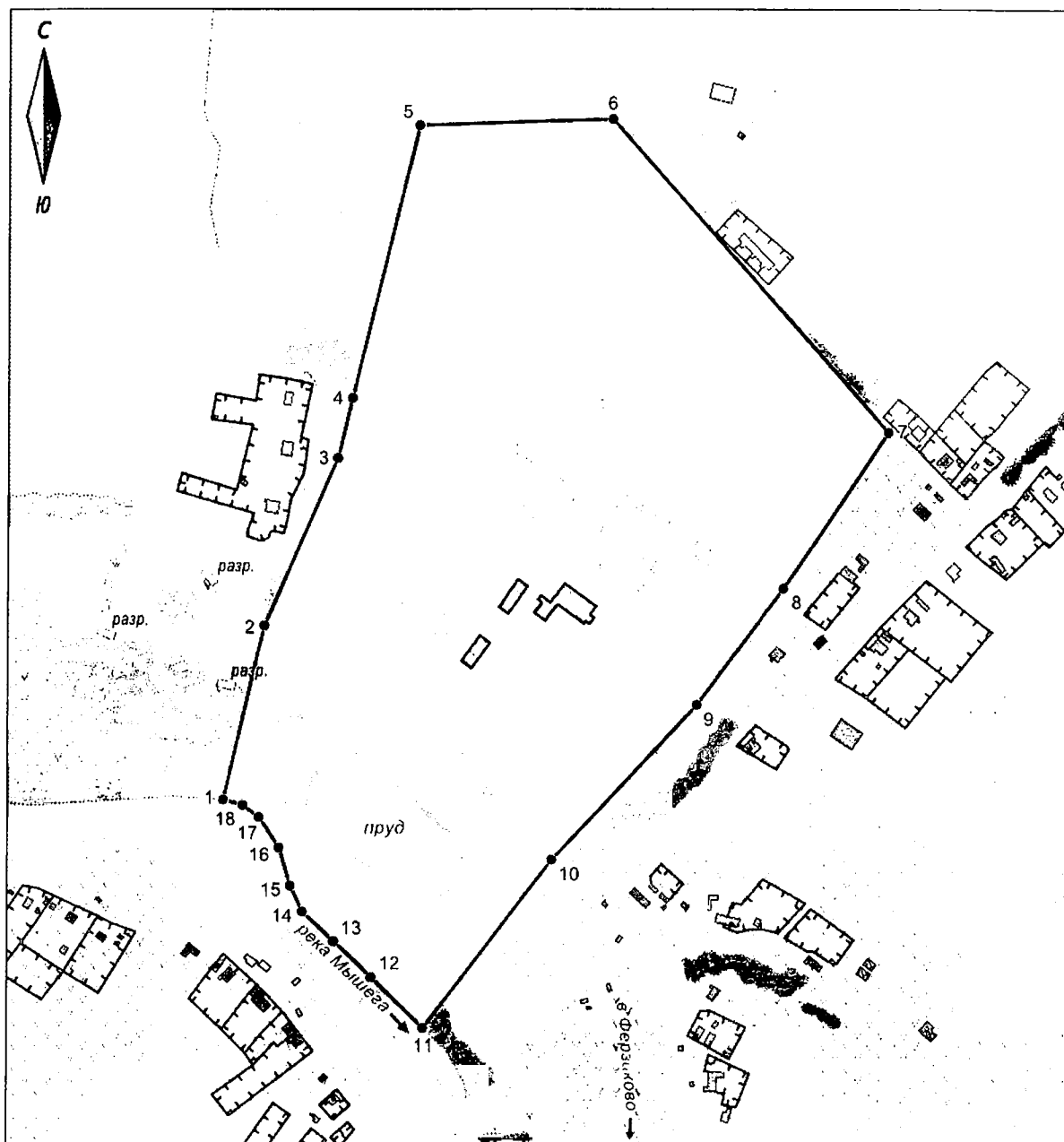
Юго-восточная граница. От т. № 7 - 138.6 м на юго-запад до т. № 8. Далее - 106.4 м на юго-запад вдоль липовой аллеи до т. № 9. Далее - 156.3 м на юго-запад до т. № 10. Далее - 155.8 м на юго-запад до т. № 11.

Юго-западная граница. От т. № 11 - 53.2 м на северо-запад по левому берегу реки Мышега до т. № 12. Далее - 38.0 м на северо-запад по левому берегу реки Мышега до т. № 13. Далее - 31.6 м на северо-запад по левому берегу реки Мышега до т. № 14. Далее - 20.7 м на северо-запад по левому берегу реки Мышега до т. № 15. Далее - 29.2 м на север по левому берегу реки Мышега до т. № 16. Далее - 26.8 м на северо-запад по левому берегу реки Мышега до т. № 17. Далее - 14.8 м на северо-запад по левому берегу реки Мышега до т. № 18. Далее - 14.9 м на запад по левому берегу реки Мышега до т. № 1.

Координаты характерных точек (МСК) границы территории объекта культурного наследия регионального значения «Усадьба Прончищевых кон. XVIII - нач. XIX – нач. XX вв.», расположенного по адресу: Калужская область, Ферзиковский район, с. Богимово, стр. 1




№№ точек	X	Y	Дирекционный угол	Длина линии, м
Площадь 181031 кв.м.				
1	433311.37	1341376.51		
			13°10'23.8"	131.24
2	433439.16	1341406.42		
			23°25'36.7"	134.46
3	433562.54	1341459.88		
			13°15'51.8"	45.37
4	433606.70	1341470.29		
			13°43'29.5"	206.19
5	433807.00	1341519.21		
			88°5'0.0"	142.32
6	433811.76	1341661.45		
			138°30'13.9"	307.18
7	433581.68	1341864.98		
			214°0'7.3"	138.55
8	433466.82	1341787.50		
			216°32'25.4"	106.42
9	433381.32	1341724.14		
			223°5'10.3"	156.26
10	433267.20	1341617.40		
			217°32'34.9"	155.77
11	433143.69	1341522.48		
			314°34'51.6"	53.18
12	433181.02	1341484.60		
			314°20'56.6"	37.97
13	433207.56	1341457.45		
			313°30'8.4"	31.65
14	433229.35	1341434.49		
			334°49'15.5"	20.71
15	433248.09	1341425.68		
			343°20'17.9"	29.23
16	433276.09	1341417.30		
			327°5'56.3"	26.79
17	433298.58	1341402.75		
			306°31'19.0"	14.82
18	433307.40	1341390.84		
			285°29'5.7"	14.87
1	433311.37	1341376.51		

План-схема границ территории объекта культурного наследия регионального значения «Усадьба Прончишевых кон. XVIII - нач. XIX – нач. XX вв.», расположенного по адресу: Калужская область, Ферзиковский район, с. Богимово, стр. 1



Масштаб 1:5000

Условные обозначения

-  Граница территории объекта культурного наследия
-  Объект культурного наследия
-  1 Поворотные точки границы объекта культурного наследия

Режим использования территории объекта культурного наследия регионального значения «Усадьба Прончищевых кон. XVIII - нач. XIX – нач. XX вв.», расположенного по адресу: Калужская область, Ферзиковский район, с. Богимово, стр. 1

1. Территория объекта культурного наследия, включенного в единый государственный реестр объектов культурного наследия (памятников истории и культуры) народов Российской Федерации, относится к землям историко-культурного назначения.

2. На территории объекта культурного наследия разрешается:

2.1. реставрация, консервация, ремонт и приспособление объектов культурного наследия для современного использования;

2.2. консервация и музеефикация объектов культурного наследия, объектов археологического наследия, а также культурного слоя, на основании комплексных научно-исследовательских работ;

2.3. ремонт, реконструкция существующих дорог и проездов с использованием в дорожных покрытиях традиционных материалов;

2.4. ремонт, реконструкция существующих инженерных сетей (коммуникаций) с последующей их прокладкой в подземные, с рекультивацией и благоустройством нарушенных земель;

2.5. работы по сохранению и восстановлению элементов планировочной структуры территории объекта;

2.6. благоустройство территории с применением традиционных материалов (дерево, камень, кирпич), металлических изделий и элементов, изготовленных с применениемковки и литья;

2.7. проведение работ по восстановлению планировочной структуры, утраченных сооружений и зеленых насаждений;

2.8. устройство современных сходов и ступеней, пандусов, подпорных стенок, откосов и ограждений для проведения работ по сохранению объектов культурного наследия;

2.9. проведение земляных и строительных работ при условии получения разрешения органа охраны объектов культурного наследия о возможности проведения работ в случае, если данные работы являются работами по сохранению объекта культурного наследия или его отдельных элементов, сохранению историко-градостроительной или природной среды объекта культурного наследия.

3. На территории объекта культурного наследия запрещается:

3.1 строительство объектов капитального строительства и увеличение объемно-пространственных характеристик существующих на территории памятника объектов капитального строительства;

3.2. проведение земляных, строительных и иных работ, не являющихся работами по сохранению объекта культурного наследия или его отдельных элементов, сохранению историко-градостроительной и природной среды объекта культурного наследия;

3.3.градостроительная, хозяйственная и иная деятельность, создающая угрозу повреждения, разрушения или уничтожения объектов культурного наследия;

3.4. самовольная вырубка растительности, уничтожение травяного покрова;

3.5. прокладка наземных и воздушных инженерных сетей (коммуникаций);

3.6.установка на фасадах, крышах объектов культурного наследия кондиционеров, телеантенн, тарелок спутниковой связи и рекламных конструкций;

3.7.размещение любых рекламных конструкций;

3.8.создание разрушающих вибрационных нагрузок динамическим воздействием на грунты в зоне их взаимодействия с объектами культурного наследия.