

**УПРАВЛЕНИЕ ПО ОХРАНЕ ОБЪЕКТОВ КУЛЬТУРНОГО НАСЛЕДИЯ
КАЛУЖСКОЙ ОБЛАСТИ**

ПРИКАЗ

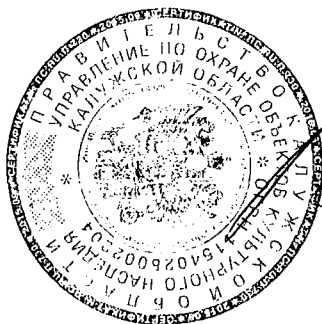

от 22 августа 2018 года

№ 220

Об утверждении границ и режима использования территории объекта культурного наследия регионального значения «Здание, где в Калужском высшем начальном училище работал Циолковский К.Э.», 1916-1917 гг., расположенного по адресу: г. Калуга, ул. Луначарского, 1/68

В соответствии с Федеральным законом «Об объектах культурного наследия (памятниках истории и культуры) народов Российской Федерации», приказом Министерства культуры Российской Федерации от 04.06.2015 № 1745 «Об утверждении требований к составлению проектов границ территорий объектов культурного наследия», постановлением Правительства Калужской области от 26.08.2015 № 481 «О создании управления по охране объектов культурного наследия Калужской области», (в ред. постановлений Правительства Калужской области от 31.08.2017 № 499, от 29.01.2018 № 56, **ПРИКАЗЫВАЮ:**

1. Утвердить границы территории объекта культурного наследия регионального значения «Здание, где в Калужском высшем начальном училище работал Циолковский К.Э.», 1916-1917 гг., расположенного по адресу: г. Калуга, ул. Луначарского, 1/68, согласно приложению № 1 к настоящему приказу.
2. Утвердить режим использования территории объекта культурного наследия регионального значения «Здание, где в Калужском высшем начальном училище работал Циолковский К.Э.», 1916-1917 гг., расположенного по адресу: г. Калуга, ул. Луначарского, 1/68, согласно приложению № 2 к настоящему приказу.
3. Настоящий приказ вступает в силу по истечении десяти дней после его официального опубликования.



Е.Е. Чудаков

Описание границ территории объекта культурного наследия регионального значения «Здание, где в Калужском высшем начальном училище работал Циолковский К.Э.», 1916-1917 гг., расположенного по адресу: г. Калуга, ул. Луначарского, 1/68

Северо-запад. От точки 1, находящейся на юго-западном углу здания, 33,44 м в северо-восточном направлении по отмостке здания, до точки 2.

Северо-восток. От точки 2 - 17,58 м в юго-восточном направлении по отмостке здания до точки 3. Далее 18,32 м в юго-западном направлении по отмостке здания до точки 4. Далее 3,70 м в северо-западном направлении по отмостке здания до точки 5.

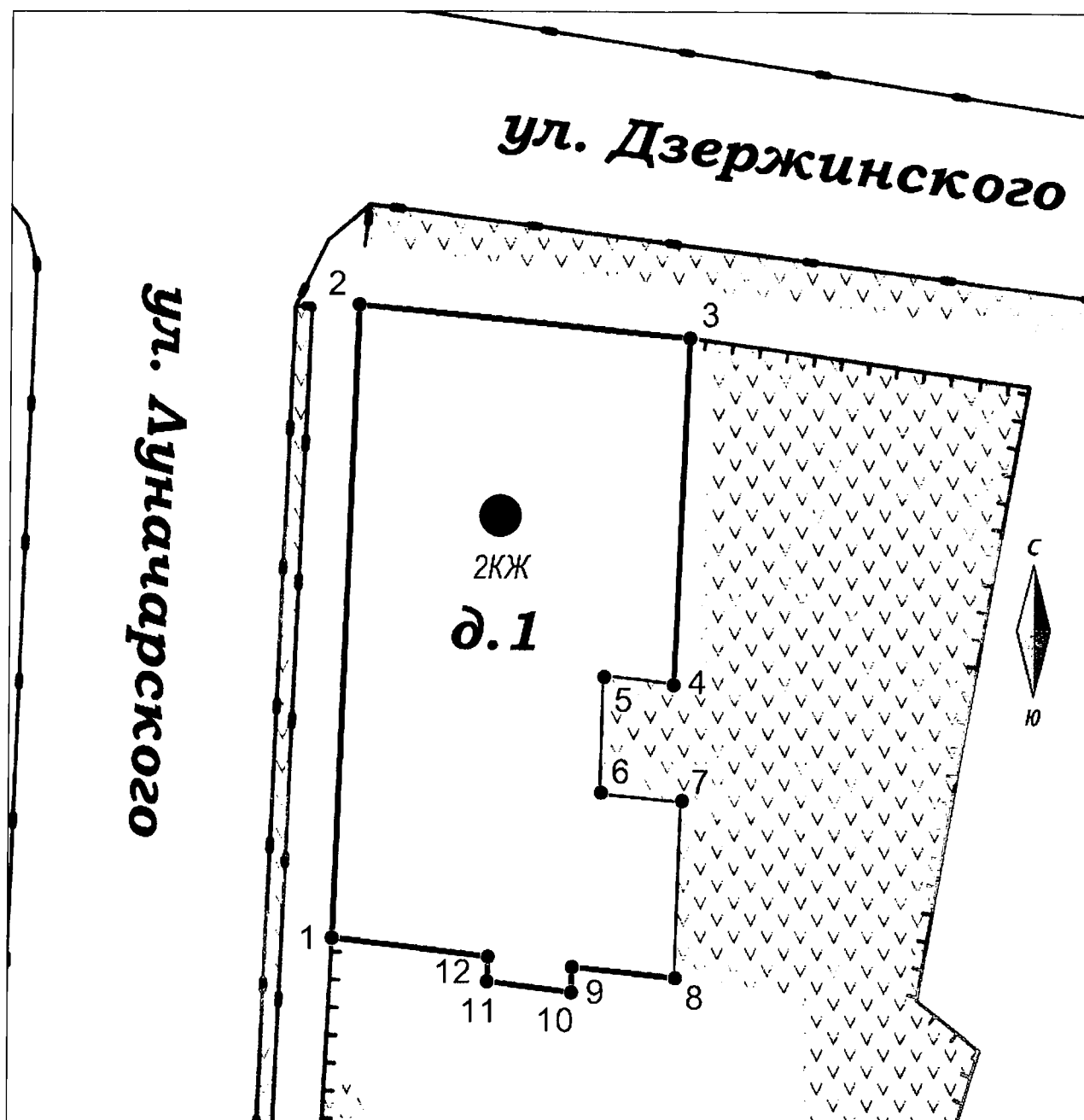
Юго-восток. От точки 5 - 6,11 м в северо-западном направлении по отмостке здания до точки 6. Далее 4,30 м в юго-восточном направлении по отмостке здания до точки 7. Далее 9,34 м в юго-западном направлении по отмостке здания до точки 8. Далее 5,47 м в северо-западном направлении по отмостке здания до точки 9. Далее 1,35 м в северо-западном направлении по отмостке здания до точки 10. Далее 4,50 м в северо-западном направлении по отмостке здания до точки 11.

Юго-запад. От точки 11 - 1,31 м в северо-восточном направлении по отмостке здания до точки 12. Далее 8,32 м в северо-западном направлении по отмостке здания до точки 1.

Координаты характерных точек (МСК) границы территории объекта культурного наследия регионального значения «Здание, где в Калужском высшем начальном училище работал Циолковский К.Э.», 1916-1917 гг., расположенного по адресу: г. Калуга, ул. Луначарского, 1/68

№№ точек	X	Y	Дирекционный угол	Длина линии, м
Площадь 578 кв.м.				
1	430319.82	1300616.65		
			2°17'48.4"	33.44
2	430353.23	1300617.99		
			95°40'53.0"	17.58
3	430351.49	1300635.48		
			182°32'3.8"	18.32
4	430333.19	1300634.67		
			276°30'39.7"	3.70
5	430333.61	1300630.99		
			181°18'45.4"	6.11
6	430327.50	1300630.85		
			95°44'13.6"	4.30
7	430327.07	1300635.13		
			182°1'32.5"	9.34
8	430317.74	1300634.80		
			275°58'53.7"	5.47
9	430318.31	1300629.36		
			181°41'49.8"	1.35
10	430316.96	1300629.32		
			277°16'59.1"	4.50
11	430317.53	1300624.86		
			2°11'8.9"	1.31
12	430318.84	1300624.91		
			276°45'58.2"	8.32
1	430319.82	1300616.65		

План-схема границ территории объекта культурного наследия
 регионального значения «Здание, где в Калужском высшем начальном училище
 работал Циолковский К.Э.», 1916-1917 гг., расположенного по адресу: г. Калуга,
 ул. Луначарского, 1/68



Масштаб 1:350
 (в 1 сантиметре 3,5 метра)

- Условные обозначения**
- Объект культурного наследия
 - Территория объекта культурного наследия
 - Прочие строения
 - ∨ \ Газоны, клумбы (городское озеленение)
 - Провозная часть, тротуары
 - Бортовой камень
 - Ограждения
 - 1 Характерные точки границы объекта культурного наследия

Режим использования территории объекта культурного наследия регионального значения «Здание, где в Калужском высшем начальном училище работал Циолковский К.Э.», 1916-1917 гг., расположенного по адресу: г. Калуга, ул. Луначарского, 1/68

1. Территория объекта культурного наследия, включенного в единый государственный реестр объектов культурного наследия (памятников истории и культуры) народов Российской Федерации, относится к землям историко-культурного назначения.

2. На территории объекта культурного наследия разрешается:

2.1. реставрация, консервация, ремонт и приспособление объектов культурного наследия для современного использования;

2.2. консервация и музеефикация объектов культурного наследия, объектов археологического наследия, а также культурного слоя, на основании комплексных научно-исследовательских работ;

2.3. ремонт, реконструкция существующих дорог и проездов с использованием в дорожных покрытиях традиционных материалов;

2.4. ремонт, реконструкция существующих инженерных сетей (коммуникаций) с последующей их прокладкой в подземные, с рекультивацией и благоустройством нарушенных земель;

2.5. работы по сохранению и восстановлению элементов планировочной структуры территории объекта;

2.6. благоустройство территории с применением традиционных материалов (дерево, камень, кирпич), металлических изделий и элементов, изготовленных с применениемковки и литья;

2.7. проведение работ по восстановлению планировочной структуры, утраченных сооружений и зеленых насаждений;

2.8. устройство современных сходов и ступеней, пандусов, подпорных стенок, откосов и ограждений для проведения работ по сохранению объектов культурного наследия;

2.9. проведение земляных и строительных работ при условии получения разрешения органа охраны объектов культурного наследия о возможности проведения работ в случае, если данные работы являются работами по сохранению объекта культурного наследия или его отдельных элементов, сохранению историко-градостроительной или природной среды объекта культурного наследия.

3. На территории объекта культурного наследия запрещается:

3.1. строительство объектов капитального строительства и увеличение объемно-пространственных характеристик существующих на территории памятника объектов капитального строительства;

3.2. проведение земляных, строительных и иных работ, не являющихся работами по сохранению объекта культурного наследия или его отдельных элементов, сохранению историко-градостроительной и природной среды объекта культурного наследия;

3.3. градостроительная, хозяйственная и иная деятельность, создающая угрозу повреждения, разрушения или уничтожения объектов культурного наследия;

- 3.4. самовольная вырубка растительности, уничтожение травяного покрова;
- 3.5. прокладка наземных и воздушных инженерных сетей (коммуникаций);
- 3.6. установка на фасадах, крышах объектов культурного наследия кондиционеров, телеантенн, тарелок спутниковой связи и рекламных конструкций;
- 3.7. размещение любых рекламных конструкций;
- 3.8. создание разрушающих вибрационных нагрузок динамическим воздействием на грунты в зоне их взаимодействия с объектами культурного наследия.