

**УПРАВЛЕНИЕ ПО ОХРАНЕ ОБЪЕКТОВ КУЛЬТУРНОГО НАСЛЕДИЯ
КАЛУЖСКОЙ ОБЛАСТИ**

ПРИКАЗ

от 30 августа 2018 года

№ 239

Об утверждении границ и режима использования территории объекта культурного наследия федерального значения «Церковь Жен-Мироносиц», 1798 г., расположенного по адресу: Калужская область, г. Калуга, ул. Кирова, 21


В соответствии с Федеральным законом «Об объектах культурного наследия (памятниках истории и культуры) народов Российской Федерации», приказом Министерства культуры Российской Федерации от 04.06.2015 № 1745 «Об утверждении требований к составлению проектов границ территорий объектов культурного наследия», постановлением Правительства Калужской области от 26.08.2015 № 481 «О создании управления по охране объектов культурного наследия Калужской области», (в ред. постановлений Правительства Калужской области от 31.08.2017 № 499, от 29.01.2018 № 56, **ПРИКАЗЫВАЮ:**


1. Утвердить границы территории объекта культурного наследия федерального значения «Церковь Жен-Мироносиц», 1798 г., расположенного по адресу: Калужская область, г. Калуга, ул. Кирова, 21, согласно приложению № 1 к настоящему приказу.

2. Утвердить режим использования территории объекта культурного наследия федерального значения «Церковь Жен-Мироносиц», 1798 г., расположенного по адресу: Калужская область, г. Калуга, ул. Кирова, 21, согласно приложению № 2 к настоящему приказу.

3. Настоящий приказ вступает в силу по истечении десяти дней после его официального опубликования.

Начальник управления


Администрация Губернатора Калужской области Управление по охране объектов культурного наследия
Зарегистрировано в Государственном реестре нормативных правовых актов исполнительных органов государственной власти Калужской области
Регистрационный № <u>7860</u>
от " <u>12</u> " <u>09</u> 20 <u>18</u> г.



Е.Е. Чудаков

Описание границ территории объекта культурного наследия федерального значения «Церковь Жен-Мироносиц», 1798 г., расположенного по адресу: Калужская область, г. Калуга, ул. Кирова, 21

Северо-запад. От точки 1, находящейся на западном углу здания, 8,72 м в северо-восточном направлении по отмостке здания до точки 2. Далее 3,90 м в юго-восточном направлении по отмостке здания до точки 3. Далее 3,85 м в северо-восточном направлении по отмостке здания до точки 4. Далее 8,79 м в юго-восточном направлении по отмостке здания до точки 5. Далее 3,83 м в юго-западном направлении по отмостке здания до точки 6.

Северо-восток. От точки 6 -26,10 в юго-восточном направлении по отмостке здания до точки 7. Далее 19,96 м в северо-восточном направлении по отмостке здания проходя точку 8 до точки 9. Далее 20,03 м в юго-восточном направлении по отмостке здания проходя точку 10 до точки 11. Далее 2,83 м в юго-западном направлении по отмостке здания до точки 12.

Юго-восток. От точки 12- 1,95 м в северо-восточном направлении по отмостке здания до точки 13. Далее в юго-восточном направлении по отмостке здания 13,0 м проходя точки 14,15,16,17, 18,19 до точки 20. Далее 1,34 м в юго-западном направлении по отмостке здания до точки 21. Далее 1,89 в юго-восточном направлении по отмостке здания до точки 22. Далее 6,11 м в юго-западном направлении до точки 23. Далее 1,79 м в северо-западном направлении по отмостке здания до точки 24. Далее 1,34 м в юго-западном направлении по отмостке здания до точки 25. Далее 0,91 м в северо-западном направлении по отмостке здания до точки 26. Далее 2,69 в юго-западном направлении по отмостке здания проходя точку 27 до точки 28. Далее 2,41 м в северо-западном направлении по отмостке здания проходя точку 29 до точки 30. Далее 4,10 м в юго-западном направлении по отмостке здания проходя точку 31 до точки 32. Далее 4,94 м в северо-западном направлении по отмостке здания проходя точку 33 до точки 34. Далее 5,42 м в юго-западном направлении проходя точку 35 до точки 36. Далее 20,13 м в северо-западном направлении по отмостке здания проходя точку 37 до точки 38. Далее 4,36 м в северо-восточном направлении по отмостке здания до точки 39.

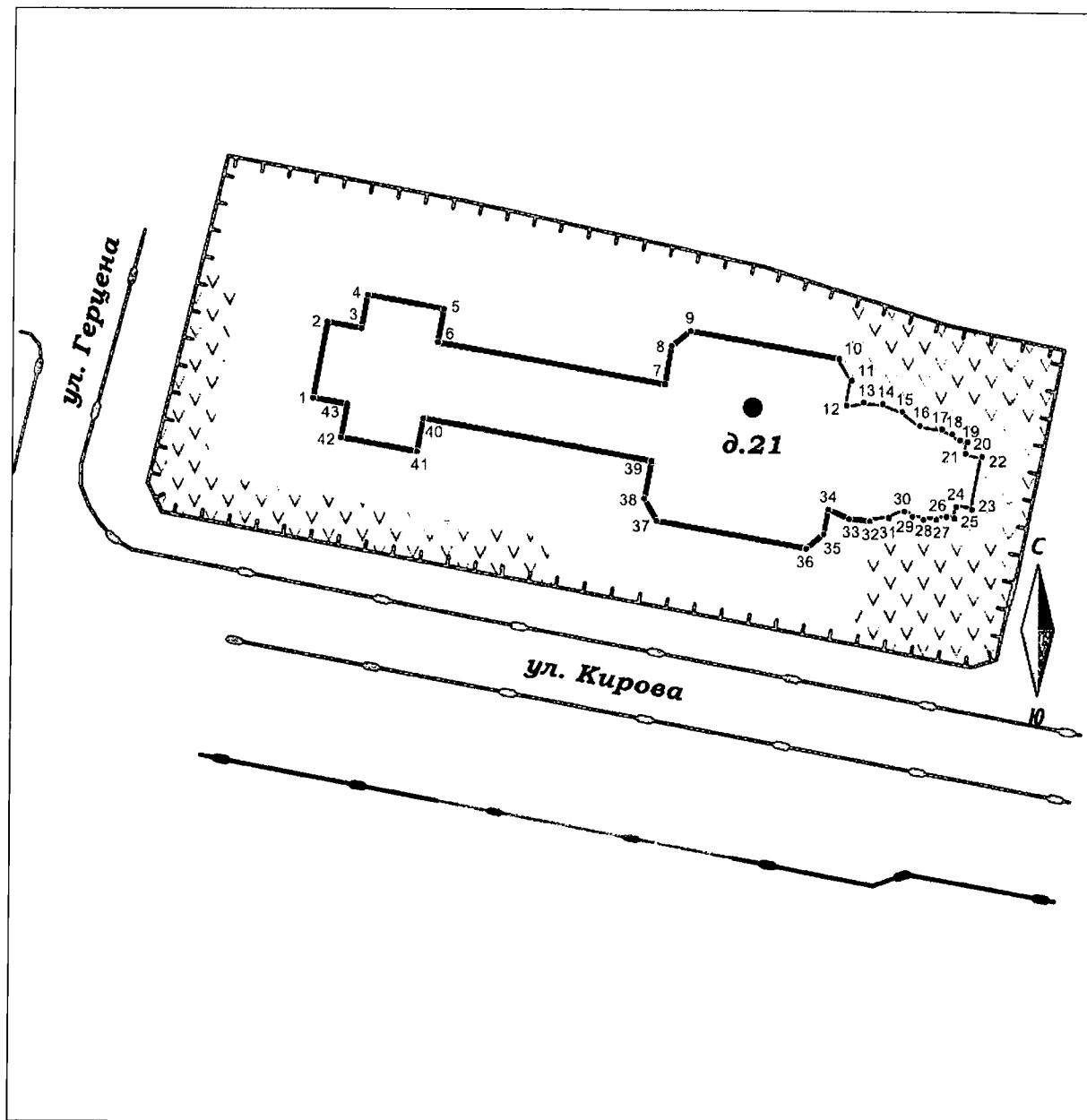
Юго-запад. От точки 39 26,23 м в северо-западном направлении по отмостке здания до точки 40. Далее 3,82 м в юго-западном направлении по отмостке здания до точки 41. Далее 8,77 м в северо-западном направлении по отмостке здания до точки 42. Далее 3,81 м в северо-восточном направлении по отмостке здания до точки 43. Далее 3,91 м в северо-западном направлении по отмостке здания до точки 1.

Координаты характерных точек (МСК) границы территории объекта культурного наследия федерального значения «Церковь Жен-Мироносиц», 1798 г., расположенного по адресу: Калужская область, г. Калуга, ул. Кирова, 21

№№ точек	X	Y	Дирекционный угол	Длина линии, м
Площадь 1027 кв.м.				
1	430714.20	1300025.13		
			10°26'2.7"	8.72
2	430722.78	1300026.71		
			100°11'11.9"	3.90
3	430722.09	1300030.55		
			10°10'18.3"	3.85
4	430725.88	1300031.23		
			100°21'5.3"	8.79
5	430724.30	1300039.88		
			190°22'18.1"	3.83
6	430720.53	1300039.19		
			100°12'59.4"	26.10
7	430715.90	1300064.88		
			9°35'28.7"	4.38
8	430720.22	1300065.61		
			51°35'55.4"	2.77
9	430721.94	1300067.78		
			100°9'10.1"	17.19
10	430718.91	1300084.70		
			149°43'44.5"	2.84
11	430716.46	1300086.13		
			190°59'33.0"	2.83
12	430713.68	1300085.59		
			80°32'15.6"	1.95
13	430714.00	1300087.51		
			94°14'11.0"	2.17
14	430713.84	1300089.67		
			110°43'32.0"	2.37
15	430713.00	1300091.89		
			128°1'54.3"	2.56
16	430711.42	1300093.91		
			98°11'33.1"	2.60
17	430711.05	1300096.48		
			114°59'25.1"	1.30
18	430710.50	1300097.66		
			128°30'2.4"	1.12
19	430709.80	1300098.54		
			101°49'17.4"	0.88
20	430709.62	1300099.40		
			189°27'44.4"	1.34
21	430708.30	1300099.18		
			100°21'32.6"	1.89
22	430707.96	1300101.04		
			190°27'51.0"	6.11
23	430701.95	1300099.93		

			280°18'17.4"	1.79
24	430702.27	1300098.17		
			189°53'2.8"	1.34
25	430700.95	1300097.94		
			280°48'50.0"	0.91
26	430701.12	1300097.05		
			255°2'16.2"	1.20
27	430700.81	1300095.89		
			269°36'55.7"	1.49
28	430700.80	1300094.40		
			285°31'26.8"	1.31
29	430701.15	1300093.14		
			300°31'5.6"	1.10
30	430701.71	1300092.19		
			247°9'7.0"	1.93
31	430700.96	1300090.41		
			259°37'27.0"	2.17
32	430700.57	1300088.28		
			276°17'12.8"	2.37
33	430700.83	1300085.92		
			293°40'3.9"	2.57
34	430701.86	1300083.57		
			190°57'14.6"	2.84
35	430699.07	1300083.03		
			230°49'11.9"	2.58
36	430697.44	1300081.03		
			280°2'47.2"	17.25
37	430700.45	1300064.04		
			330°30'5.6"	2.88
38	430702.96	1300062.62		
			10°26'2.7"	4.36
39	430707.25	1300063.41		
			280°17'56.3"	26.23
40	430711.94	1300037.60		
			190°23'55.3"	3.82
41	430708.18	1300036.91		
			280°18'38.5"	8.77
42	430709.75	1300028.28		
			10°34'24.7"	3.81
43	430713.50	1300028.98		
			280°18'17.4"	3.91
1	430714.20	1300025.13		

**План-схема границ территории объекта культурного наследия федерального значения «Церковь Жен-Мироносиц», 1798 г., расположенного по адресу:
Калужская область, г. Калуга, ул. Кирова, 21**



Масштаб 1:750
(в 1 сантиметре 7,5 метров)

Условные обозначения

- Объект культурного наследия федерального значения
- Территория объекта культурного наследия федерального значения
- Прочие строения
- Газоны, клумбы (городское озеленение)
- Проезжая часть, тротуары
- Бортовой камень
- Ограждения
- Характерные точки границы объекта культурного наследия

**Режим использования территории объекта культурного наследия федерального значения «Церковь Жен-Мироносиц», 1798 г., расположенного по адресу:
Калужская область, г. Калуга, ул. Кирова, 21**

1. Территория объекта культурного наследия, включенного в единый государственный реестр объектов культурного наследия (памятников истории и культуры) народов Российской Федерации, относится к землям историко-культурного назначения.

2. На территории объекта культурного наследия разрешается:

2.1. реставрация, консервация, ремонт и приспособление объектов культурного наследия для современного использования;

2.2. консервация и музеефикация объектов культурного наследия, объектов археологического наследия, а также культурного слоя, на основании комплексных научно-исследовательских работ;

2.3. ремонт, реконструкция существующих дорог и проездов с использованием в дорожных покрытиях традиционных материалов;

2.4. ремонт, реконструкция существующих инженерных сетей (коммуникаций) с последующей их прокладкой в подземные, с рекультивацией и благоустройством нарушенных земель;

2.5. работы по сохранению и восстановлению элементов планировочной структуры территории объекта;

2.6. благоустройство территории с применением традиционных материалов (дерево, камень, кирпич), металлических изделий и элементов, изготовленных с применениемковки и литья;

2.7. проведение работ по восстановлению планировочной структуры, утраченных сооружений и зеленых насаждений;

2.8. устройство современных сходов и ступеней, пандусов, подпорных стенок, откосов и ограждений для проведения работ по сохранению объектов культурного наследия;

2.9. проведение земляных и строительных работ при условии получения разрешения органа охраны объектов культурного наследия о возможности проведения работ в случае, если данные работы являются работами по сохранению объекта культурного наследия или его отдельных элементов, сохранению историко-градостроительной или природной среды объекта культурного наследия.

3. На территории объекта культурного наследия запрещается:

3.1. строительство объектов капитального строительства и увеличение объемно-пространственных характеристик существующих на территории памятника объектов капитального строительства;

3.2. проведение земляных, строительных и иных работ, не являющихся работами по сохранению объекта культурного наследия или его отдельных элементов, сохранению историко-градостроительной и природной среды объекта культурного наследия;

- 3.3. градостроительная, хозяйственная и иная деятельность, создающая угрозу повреждения, разрушения или уничтожения объектов культурного наследия;
- 3.4. самовольная вырубка растительности, уничтожение травяного покрова;
- 3.5. прокладка наземных и воздушных инженерных сетей (коммуникаций);
- 3.6. установка на фасадах, крышах объектов культурного наследия кондиционеров, телеантенн, тарелок спутниковой связи и рекламных конструкций;
- 3.7. размещение любых рекламных конструкций;
- 3.8. создание разрушающих вибрационных нагрузок динамическим воздействием на грунты в зоне их взаимодействия с объектами культурного наследия.