

**УПРАВЛЕНИЕ ПО ОХРАНЕ ОБЪЕКТОВ КУЛЬТУРНОГО НАСЛЕДИЯ  
КАЛУЖСКОЙ ОБЛАСТИ**

**ПРИКАЗ**

от 30 августа 2018 года

№ 235

**Об утверждении границ и режима использования территории объекта культурного наследия федерального значения «Церковь Казанская с часовней», XVIII-XIX вв., расположенного по адресу: Калужская область, г. Калуга, ул. Подвойского, 7**


В соответствии с Федеральным законом «Об объектах культурного наследия (памятниках истории и культуры) народов Российской Федерации», приказом Министерства культуры Российской Федерации от 04.06.2015 № 1745 «Об утверждении требований к составлению проектов границ территорий объектов культурного наследия», постановлением Правительства Калужской области от 26.08.2015 № 481 «О создании управления по охране объектов культурного наследия Калужской области», (в ред. постановлений Правительства Калужской области от 31.08.2017 № 499, от 29.01.2018 № 56, **ПРИКАЗЫВАЮ:**


1. Утвердить границы территории объекта культурного наследия федерального значения «Церковь Казанская с часовней», XVIII-XIX вв., расположенного по адресу: Калужская область, г. Калуга, ул. Подвойского, 7, согласно приложению № 1 к настоящему приказу.

2. Утвердить режим использования территории объекта культурного наследия федерального значения «Церковь Казанская с часовней», XVIII-XIX вв., расположенного по адресу: Калужская область, г. Калуга, ул. Подвойского, 7, согласно приложению № 2 к настоящему приказу.

3. Настоящий приказ вступает в силу по истечении десяти дней после его официального опубликования.

Начальник управления


АДМИНИСТРАЦИЯ Губернатора КАЛУЖСКОЙ ОБЛАСТИ
Зарегистрировано в Государственном реестре нормативных правовых актов исполнительных органов государственной власти Калужской области
Регистрационный № <u>7857</u>
от " <u>12</u> " <u>09</u> 20 <u>18</u> г.



**Е.Е. Чудаков**

**Описание границ территории объекта культурного наследия федерального значения «Церковь Казанская с часовней», XVIII-XIX вв., расположенного по адресу: Калужская область, г. Калуга, ул. Подвойского, 7**

*Северо-запад.* От точки 1, находящейся на северо-западном углу здания, 6,32 м в северо-восточном направлении по отмостке здания до точки 2. Далее 3,26 в юго-восточном направлении по отмостке здания до точки 3. Далее 2,16 в северо-восточном направлении по отмостке здания до точки 4. Далее 7,68 м в юго-восточном направлении по отмостке здания до точки 5. Далее 4,23 м в северо-восточном направлении по отмостке здания проходя точки 6,7 до точки 8.

*Северо-восток.* От точки 8 – 4,09 м в юго-восточном направлении по отмостке здания проходя точку 9 до точки 10. Далее 1,24 в северо-восточном направлении по отмостке здания до точки 11. Далее 9,05 м юго-восточном направлении по отмостке здания до точки 12. Далее 1,26 в юго-западном направлении по отмостке здания до точки 13. Далее 6,38 м в юго-восточном направлении по отмостке здания проходя точки 14,15 до точки 16. Далее 4,02 м в юго-западном направлении по отмостке здания проходя точку 17 до точки 18.

*Юго-восток.* От точки 18 – 20,14 м в юго-восточном направлении по отмостке здания до точки 19. Далее 12,34 м в юго-западном направлении по отмостке здания до точки 20. Далее 20,12 м в северо-западном направлении по отмостке здания до точки 21. Далее 6,34 в юго-западном направлении по отмостке здания проходя точки 22,23 до точки 24.

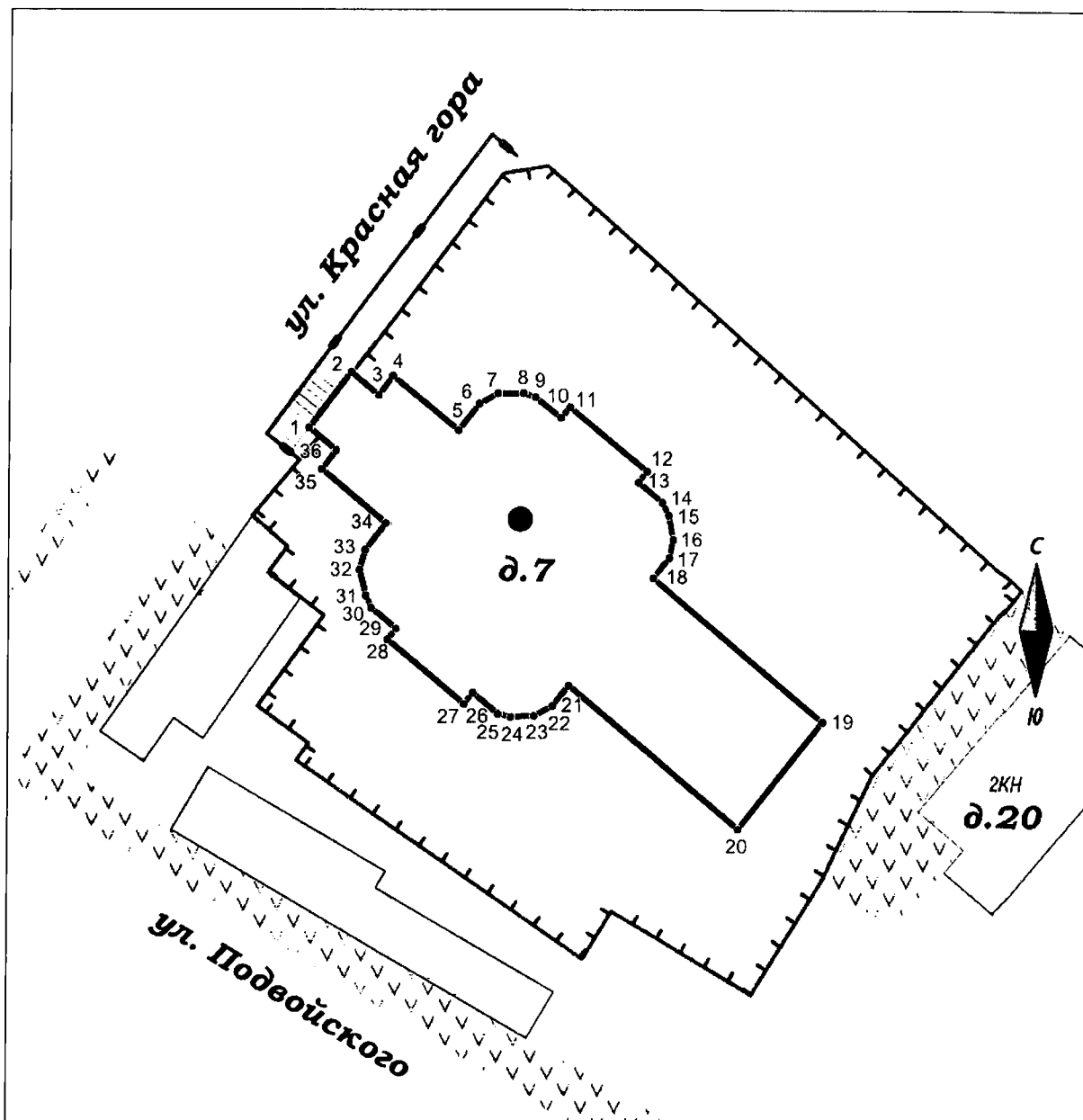
*Юго-запад.* От точки 24 – 4,16 м в северо-западном направлении по отмостке здания проходя точку 25 до точки 26. Далее 1,29 в юго-западном направлении по отмостке здания до точки 27. Далее 9,03 м в северо-западном направлении по отмостке здания до точки 28. Далее 1,25 м в северо-восточном направлении по отмостке здания до точки 29. Далее 6,57 м в северо-западном направлении по отмостке здания проходя точки 30,31 м до точки 32. Далее 1,88 м в северо-восточном направлении по отмостке здания до точки 33. Далее 3,03 м в северо-восточном направлении по отмостке здания до точки 34. Далее 7,61 м в северо-западном направлении по отмостке здания до точки 35. Далее 2,15 м в северо-восточном направлении по отмостке здания до точки 36. Далее 3,21 м в северо-западном направлении по отмостке здания до точки 1.

**Координаты характерных точек (МСК) границы территории объекта культурного наследия федерального значения «Церковь Казанская с часовней», XVIII-XIX вв., расположенного по адресу: Калужская область, г. Калуга, ул. Подвойского, 7**

№№ точек	X	Y	Дирекционный угол	Длина линии, м
<b>Площадь 888 кв.м.</b>				
1	429415.88	1299900.23		
			37°5'15.2"	6.32
2	429420.92	1299904.04		
			129°38'53.0"	3.26
3	429418.84	1299906.55		
			36°42'38.1"	2.16
4	429420.57	1299907.84		
			129°39'44.1"	7.68
5	429415.67	1299913.75		
			37°55'28.3"	3.04
6	429418.07	1299915.62		
			60°54'59.8"	1.93
7	429419.01	1299917.31		
			90°0'0.0"	2.30
8	429419.01	1299919.61		
			108°26'5.8"	1.14
9	429418.65	1299920.69		
			128°48'41.0"	2.95
10	429416.80	1299922.99		
			40°6'3.3"	1.24
11	429417.75	1299923.79		
			129°45'25.0"	9.05
12	429411.96	1299930.75		
			217°35'46.6"	1.26
13	429410.96	1299929.98		
			129°51'26.0"	2.84
14	429409.14	1299932.16		
			153°26'5.8"	1.30
15	429407.98	1299932.74		
			168°56'26.5"	2.24
16	429405.78	1299933.17		
			192°42'49.1"	1.68
17	429404.14	1299932.80		
			218°35'0.1"	2.34
18	429402.31	1299931.34		
			130°5'9.7"	20.14
19	429389.34	1299946.75		
			218°3'29.4"	12.34
20	429379.62	1299939.14		
			310°3'38.8"	20.12
21	429392.57	1299923.74		
			217°56'20.1"	2.36
22	429390.71	1299922.29		
			241°40'43.6"	1.90
23	429389.81	1299920.62		

			267°47'50.6"	2.08
24	429389.73	1299918.54		
			283°6'10.0"	1.19
25	429390.00	1299917.38		
			310°4'39.3"	2.97
26	429391.91	1299915.11		
			218°22'55.2"	1.29
27	429390.90	1299914.31		
			310°6'21.7"	9.03
28	429396.72	1299907.40		
			38°31'0.9"	1.25
29	429397.70	1299908.18		
			309°58'55.3"	2.91
30	429399.57	1299905.95		
			335°31'3.1"	1.23
31	429400.69	1299905.44		
			345°40'38.2"	2.43
32	429403.04	1299904.84		
			16°41'57.3"	1.88
33	429404.84	1299905.38		
			37°37'34.4"	3.03
34	429407.24	1299907.23		
			309°52'57.7"	7.61
35	429412.12	1299901.39		
			37°27'18.3"	2.15
36	429413.83	1299902.70		
			309°41'28.7"	3.21
1	429415.88	1299900.23		

**План-схема границ территории объекта культурного наследия  
федерального значения «Церковь Казанская с часовней», XVIII-XIX вв.,  
расположенного по адресу: Калужская область, г. Калуга, ул. Подвойского, 7**



Масштаб 1:600  
(в 1 сантиметре 6 метров)

**Условные обозначения**

- Объект культурного наследия федерального значения
- Территория объекта культурного наследия федерального значения
- Прочие строения
- Газоны, клумбы (городское озеленение)
- Проезжая часть, тротуары
- Бортовой камень
- Ограждения
- 1 Характерные точки границы объекта культурного наследия

**Режим использования территории объекта культурного наследия федерального значения «Церковь Казанская с часовней», XVIII-XIX вв., расположенного по адресу: Калужская область, г. Калуга, ул. Подвойского, 7**

1. Территория объекта культурного наследия, включенного в единый государственный реестр объектов культурного наследия (памятников истории и культуры) народов Российской Федерации, относится к землям историко-культурного назначения.

2. На территории объекта культурного наследия разрешается:

2.1. реставрация, консервация, ремонт и приспособление объектов культурного наследия для современного использования;

2.2. консервация и музеефикация объектов культурного наследия, объектов археологического наследия, а также культурного слоя, на основании комплексных научно-исследовательских работ;

2.3. ремонт, реконструкция существующих дорог и проездов с использованием в дорожных покрытиях традиционных материалов;

2.4. ремонт, реконструкция существующих инженерных сетей (коммуникаций) с последующей их прокладкой в подземные, с рекультивацией и благоустройством нарушенных земель;

2.5. работы по сохранению и восстановлению элементов планировочной структуры территории объекта;

2.6. благоустройство территории с применением традиционных материалов (дерево, камень, кирпич), металлических изделий и элементов, изготовленных с применениемковки и литья;

2.7. проведение работ по восстановлению планировочной структуры, утраченных сооружений и зеленых насаждений;

2.8. устройство современных сходов и ступеней, пандусов, подпорных стенок, откосов и ограждений для проведения работ по сохранению объектов культурного наследия;

2.9. проведение земляных и строительных работ при условии получения разрешения органа охраны объектов культурного наследия о возможности проведения работ в случае, если данные работы являются работами по сохранению объекта культурного наследия или его отдельных элементов, сохранению историко-градостроительной или природной среды объекта культурного наследия.

3. На территории объекта культурного наследия запрещается:

3.1 строительство объектов капитального строительства и увеличение объемно-пространственных характеристик существующих на территории памятника объектов капитального строительства;

3.2. проведение земляных, строительных и иных работ, не являющихся работами по сохранению объекта культурного наследия или его отдельных элементов, сохранению историко-градостроительной и природной среды объекта культурного наследия;

3.3. градостроительная, хозяйственная и иная деятельность, создающая угрозу повреждения, разрушения или уничтожения объектов культурного наследия;

- 3.4. самовольная вырубка растительности, уничтожение травяного покрова;
- 3.5. прокладка наземных и воздушных инженерных сетей (коммуникаций);
- 3.6. установка на фасадах, крышах объектов культурного наследия кондиционеров, телеантенн, тарелок спутниковой связи и рекламных конструкций;
- 3.7. размещение любых рекламных конструкций;
- 3.8. создание разрушающих вибрационных нагрузок динамическим воздействием на грунты в зоне их взаимодействия с объектами культурного наследия.