

**УПРАВЛЕНИЕ ПО ОХРАНЕ ОБЪЕКТОВ КУЛЬТУРНОГО НАСЛЕДИЯ
КАЛУЖСКОЙ ОБЛАСТИ**

ПРИКАЗ

от 1 августа 2018 года

№ 187

Об утверждении границ и режима использования территории объекта культурного наследия регионального значения «Воинское кладбище воинов Советской Армии, погибших в боях за освобождение Калуги от немецко-фашистских захватчиков в декабре 1941 г. и умерших от ран в 1942 – 1946 гг.», 1941 – 1946 гг., расположенного по адресу: г. Калуга, Пятницкое кладбище

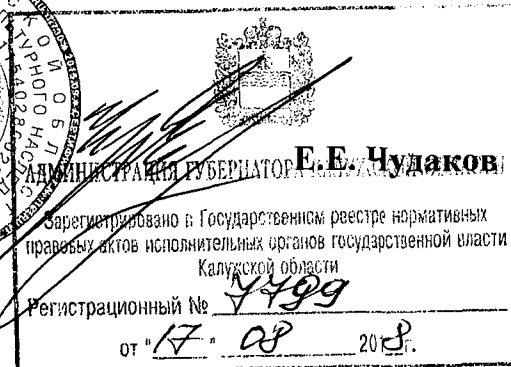
В соответствии с Федеральным законом «Об объектах культурного наследия (памятниках истории и культуры) народов Российской Федерации», приказом Министерства культуры Российской Федерации от 04.06.2015 № 1745 «Об утверждении требований к составлению проектов границ территорий объектов культурного наследия», постановлением Правительства Калужской области от 26.08.2015 № 481 «О создании управления по охране объектов культурного наследия Калужской области», (в ред. постановлений Правительства Калужской области от 31.08.2017 № 499, от 29.01.2018 № 56) **ПРИКАЗЫВАЮ:**

1. Утвердить границы территории объекта культурного наследия регионального значения «Воинское кладбище воинов Советской Армии, погибших в боях за освобождение Калуги от немецко-фашистских захватчиков в декабре 1941 г. и умерших от ран в 1942 – 1946 гг.», 1941 – 1946 гг., расположенного по адресу: г. Калуга, Пятницкое кладбище, согласно приложению № 1 к настоящему приказу.

2. Утвердить режим использования территории объекта культурного наследия регионального значения «Воинское кладбище воинов Советской Армии, погибших в боях за освобождение Калуги от немецко-фашистских захватчиков в декабре 1941 г. и умерших от ран в 1942 – 1946 гг.», 1941 – 1946 гг., расположенного по адресу: г. Калуга, Пятницкое кладбище, согласно приложению № 2 к настоящему приказу.

3. Настоящий приказ вступает в силу по истечении десяти дней после его официального опубликования.

Начальник управления



**Описание границ территории объекта культурного наследия регионального значения «Воинское кладбище воинов Советской Армии, погибших в боях за освобождение Калуги от немецко-фашистских захватчиков в декабре 1941 г. и умерших от ран в 1942 – 1946 гг.», 1941 – 1946 гг., расположенного по адресу:
г. Калуга, Пятницкое кладбище**

Север. От точки 1, находящейся на северо-западном углу территории – на юго-восток по ограде 86,13 м до точки 2. Далее 37,22 м до точки 8 на юго-восток вдоль парадного входа на воинское кладбище.

Восток. От точки 8 на юго-запад 138,34 м вдоль гражданских захоронений до точки 14.

Юг. От точки 14 166,46 м на северо-запад вдоль гражданских захоронений до точки 21.

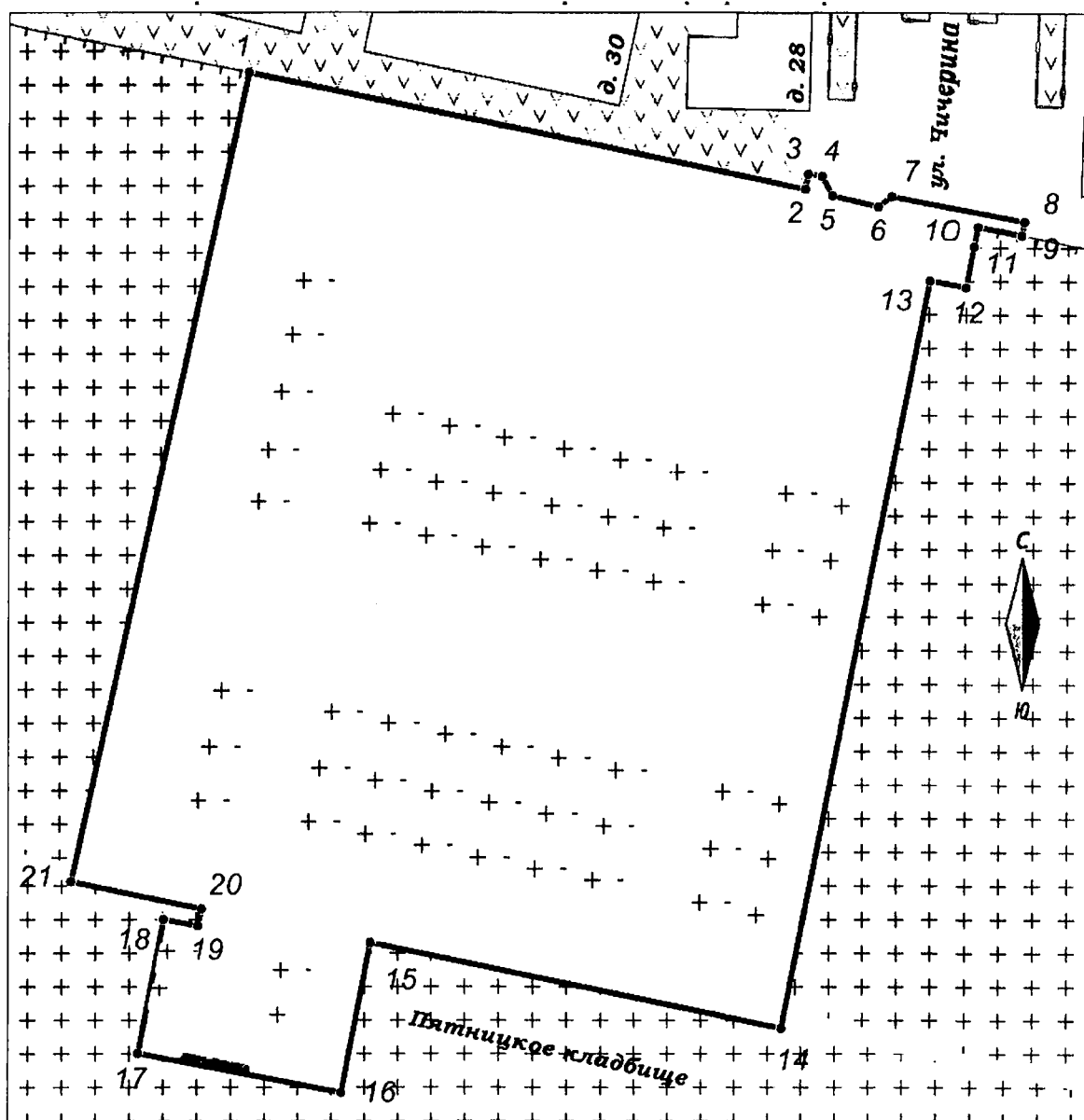
Запад. От точки 21 125,18 м на северо-восток вдоль гражданских захоронений до точки 1.

Координаты характерных точек (МСК) границы территории объекта культурного наследия регионального значения «Воинское кладбище воинов Советской Армии, погибших в боях за освобождение Калуги от немецко-фашистских захватчиков в декабре 1941 г. и умерших от ран в 1942 – 1946 гг.», 1941 – 1946 гг., расположенного по адресу: г. Калуга, Пятницкое кладбище

	X	Y	Дирекционный угол	Длина линии, м
Площадь 14369,54±81,96 кв.м.				
1	431994.92	1300175.24	101°48'15.8"	86.13
2	431977.30	1300259.55	11°32'57.3"	2.35
3	431979.60	1300260.02	98°47'15.9"	2.09
4	431979.28	1300262.09	151°39'51.4"	3.33
5	431976.35	1300263.67	103°26'12.5"	7.19
6	431974.68	1300270.66	52°32'30.4"	2.53
7	431976.22	1300272.67	100°59'7.2"	19.73
8	431972.46	1300292.04	191°2'27.4"	2.09
9	431970.41	1300291.64	280°58'23.2"	6.67
10	431971.68	1300285.09	191°0'49.8"	3.04
11	431968.70	1300284.51	190°53'57.4"	6.29
12	431962.52	1300283.32	280°58'20.1"	4.99
13	431963.47	1300278.42	191°18'28.7"	115.26
14	431850.45	1300255.82	281°46'12.5"	63.48
15	431863.40	1300193.67	191°5'11.7"	23.14
16	431840.69	1300189.22	281°1'21.1"	31.28
17	431846.67	1300158.52	10°46'54.1"	20.63










18	431866.94	1300162.38		
			101°1'49.6"	5.23
19	431865.94	1300167.51		
			12°30'18.7"	2.63
20	431868.51	1300168.08		
			281°52'52.7"	20.06
21	431872.64	1300148.45		
			12°21'27.1"	125.18
1	431994.92	1300175.24		

План-схема границ территории объекта культурного наследия регионального значения «Воинское кладбище воинов Советской Армии, погибших в боях за освобождение Калуги от немецко-фашистских захватчиков в декабре 1941 г. и умерших от ран в 1942 – 1946 гг.», 1941 – 1946 гг., расположенного по адресу: г. Калуга, Пятницкое кладбище



Масштаб 1:1000
(в 1 сантиметре 10 метров)

Условные обозначения

- | | |
|---|--|
|  | Территория объекта культурного наследия регионального значения |
|  | Объекты современного строительства |
|  | Газоны, клумбы (городское озеленение) |
|  | Проезжая часть, тротуары |
|  | Захоронения |
|  | Обелиски |
|  | Бортовой камень |
|  | Ограждения |
|  | Характерные точки границы объекта культурного наследия |

**Режим использования территории объекта культурного наследия
регионального значения «Воинское кладбище воинов Советской Армии,
погибших в боях за освобождение Калуги от немецко-фашистских
захватчиков в декабре 1941 г. и умерших от ран в 1942 – 1946 гг.»,
1941 – 1946 гг., расположенного по адресу: г. Калуга, Пятницкое кладбище**

1. Территория объекта культурного наследия, включенного в единый государственный реестр объектов культурного наследия (памятников истории и культуры) народов Российской Федерации, относится к землям историко-культурного назначения.

2. На территории объекта культурного наследия разрешается:

2.1. реставрация, консервация, ремонт и приспособление объектов культурного наследия для современного использования;

2.2. консервация и музеефикация объектов культурного наследия, объектов археологического наследия, а также культурного слоя, на основании комплексных научно-исследовательских работ;

2.3. ремонт, реконструкция существующих дорог и проездов с использованием в дорожных покрытиях традиционных материалов;

2.4. ремонт, реконструкция существующих инженерных сетей (коммуникаций) с последующей их прокладкой в подземные, с рекультивацией и благоустройством нарушенных земель;

2.5. работы по сохранению и восстановлению элементов планировочной структуры территории объекта;

2.6. благоустройство территории с применением традиционных материалов (дерево, камень, кирпич), металлических изделий и элементов, изготовленных с применениемковки и литья;

2.7. проведение работ по восстановлению планировочной структуры, утраченных сооружений и зеленых насаждений;

2.8. устройство современных сходов и ступеней, пандусов, подпорных стенок, откосов и ограждений для проведения работ по сохранению объектов культурного наследия;

2.9. проведение земляных и строительных работ при условии получения разрешения органа охраны объектов культурного наследия о возможности проведения работ в случае, если данные работы являются работами по сохранению объекта культурного наследия или его отдельных элементов, сохранению историко-градостроительной или природной среды объекта культурного наследия.

3. На территории объекта культурного наследия запрещается:

3.1. строительство объектов капитального строительства и увеличение объемно-пространственных характеристик существующих на территории памятника объектов капитального строительства;

3.2. проведение земляных, строительных и иных работ, не являющихся работами по сохранению объекта культурного наследия или его отдельных элементов, сохранению историко-градостроительной и природной среды объекта культурного наследия;

3.3.градостроительная, хозяйственная и иная деятельность, создающая угрозу повреждения, разрушения или уничтожения объектов культурного наследия;

3.4. самовольная вырубка растительности, уничтожение травяного покрова;

3.5. прокладка наземных и воздушных инженерных сетей (коммуникаций);

3.6.установка на фасадах, крышах объектов культурного наследия кондиционеров, телеантенн, тарелок спутниковой связи и рекламных конструкций;

3.7.размещение любых рекламных конструкций;

3.8.создание разрушающих вибрационных нагрузок динамическим воздействием на грунты в зоне их взаимодействия с объектами культурного наследия.