

**УПРАВЛЕНИЕ ПО ОХРАНЕ ОБЪЕКТОВ КУЛЬТУРНОГО НАСЛЕДИЯ
КАЛУЖСКОЙ ОБЛАСТИ**

ПРИКАЗ

от 1 августа 2018 года

№ 197

Об утверждении границ и режима использования территории объекта культурного наследия федерального значения «Каменный мост», 1785 г., расположенного по адресу: г. Калуга, ул. Пушкина

В соответствии с Федеральным законом «Об объектах культурного наследия (памятниках истории и культуры) народов Российской Федерации», приказом Министерства культуры Российской Федерации от 04.06.2015 № 1745 «Об утверждении требований к составлению проектов границ территорий объектов культурного наследия», постановлением Правительства Калужской области от 26.08.2015 № 481 «О создании управления по охране объектов культурного наследия Калужской области», (в ред. постановлений Правительства Калужской области от 31.08.2017 № 499, от 29.01.2018 № 56) **ПРИКАЗЫВАЮ:**


1. Утвердить границы территории объекта культурного наследия федерального значения «Каменный мост», 1785 г., расположенного по адресу: г. Калуга, ул. Пушкина, согласно приложению № 1 к настоящему приказу.

2. Утвердить режим использования территории объекта культурного наследия федерального значения «Каменный мост», 1785 г., расположенного по адресу: г. Калуга, ул. Пушкина, согласно приложению № 2 к настоящему приказу.

3. Настоящий приказ вступает в силу по истечении десяти дней после его официального опубликования.

Начальник управления

Е.Е. Чудаков



Описание границ территории объекта культурного наследия федерального значения «Каменный мост», 1785 г., расположенного по адресу: г. Калуга, ул. Пушкина

Северо-запад. От точки 1, находящейся на правом склоне березуйского оврага в устьевой его части в 60 м от автодороги и в 4 м от тальвега оврага, на северо-восток вдоль тальвега 56,2 м до точки 2, находящейся на южном углу застройки. Далее 45,02 м на северо-восток вдоль тальвега по границе огородов до точки 3. Далее 76,32 м на северо-восток вдоль тальвега, следуя его изгибам, до точки 5. Далее 67,55 м вверх по склону оврага до точки 6, находящейся на южной оконечности угла террасы, в 48 м к югу - юго-западу от южного угла дома № 55 по ул. Космонавта Комарова. Далее по северо-западной бровке Березуйского оврага до ее излома вблизи поворота ул. Космонавта Комарова. Далее 192,86 м на северо-восток по бровке оврага и параллельно ул. Космонавта Королева до точки 8, находящейся в 14 метрах от осевой линии Каменного моста. Далее 16,33 м в северо-западном направлении параллельно осевой линии каменного моста до точки 9, находящейся на юго-восточном фасаде дома № 18 по ул. Пушкина. Далее 26,49 м на северо-восток пересекая ул. Пушкина под прямым углом до точки 10. Далее 82,13 м на восток – северо-восток по бровке оврага до точки 11, находящейся на изломе этой бровки. Далее 20,10 м на северо-восток по бровке березуйского оврага до точки 12, находящейся на южном углу Георгиевского мини-рынка. Далее 59,91 м на северо-восток по ограде мини-рынка и бровке Березуйского оврага до точки 13.

Северо-Восток. От точки 13 55,93 м в юго-восточном направлении вниз по склону до линии, являющейся продолжением ограды дома № 49 по ул. Георгиевская (точка 14). Далее 44,64 м на юг, пересекая тальвег Березуйского оврага до точки 15, находящейся на северном углу сквера имени Пушкина.

Юго-восток. От точки 15 137,38 м на юго-запад по границе этого сквера до точки 16, находящейся в 14 м от осевой линии каменного моста. Далее 12,51 м на юго-восток параллельно осевой линии каменного моста до точки 17. Далее 24,64 м на юго-восток пересекая ул. Баженова под прямым углом, до точки 18. Далее 19,62 м на северо-запад параллельно оси ул. Баженова до точки 19. Далее 182,12 м на юго-запад вдоль ул. Карла Маркса до точки 20, находящейся у ограды теннисных кортов. Далее 16,16 м на северо-запад по ограде теннисных кортов до точки 21. Далее 159,98 м на юго-запад по ограде кортов и далее в том же направлении до ограды дома (точка 22). Далее 41,33 м на северо-запад вниз по склону вдоль ограды этого дома до точки 23. Далее 58,73 м на юго-запад вдоль ограды и параллельно тальвегу Березуйского оврага до точки 24. Далее 52,03 м в юго-западном направлении до точки 25.

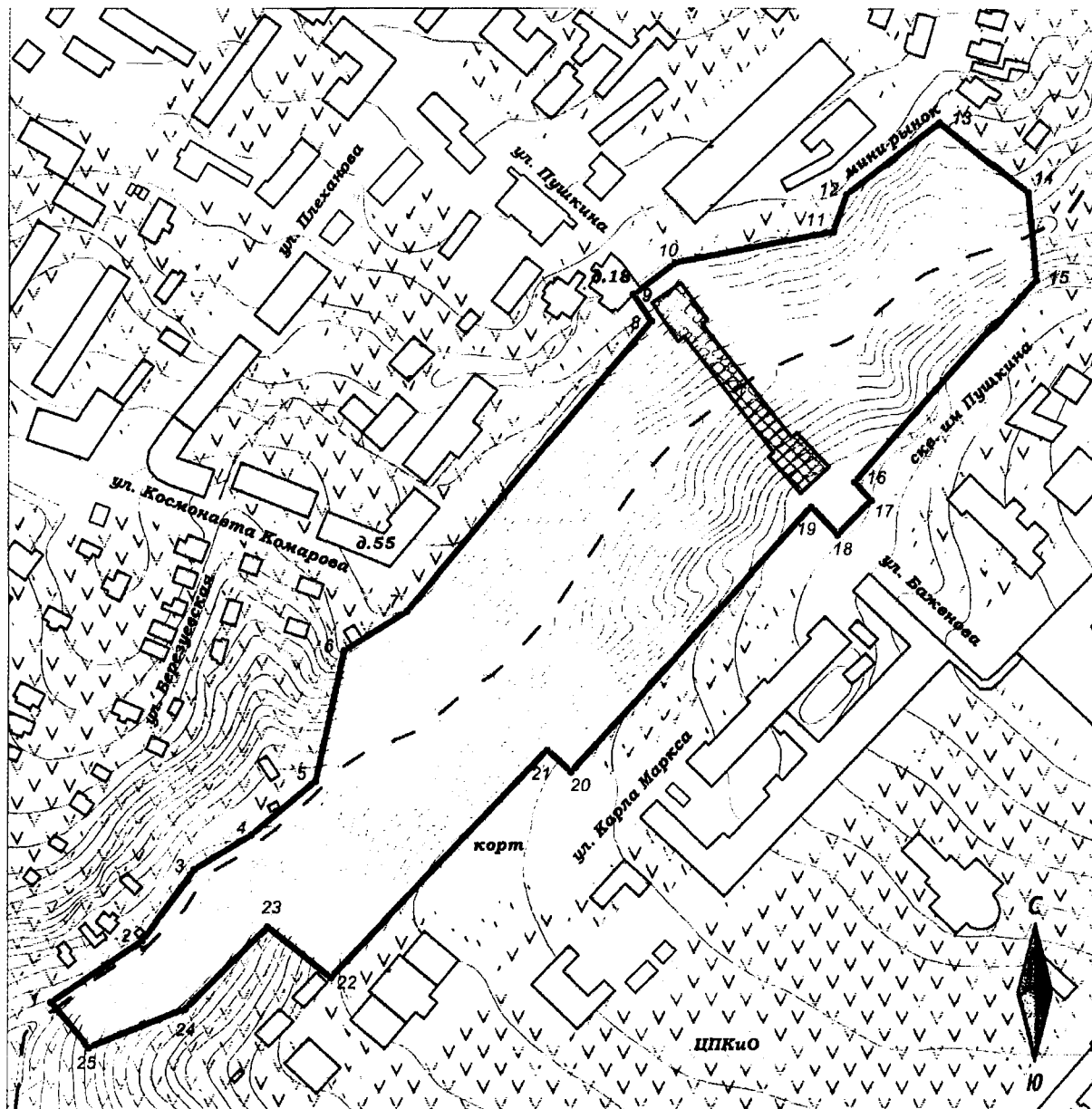
Юго-запад. От точки 25 30,12 м на северо-запад пересекая тальвег Березуйского оврага под прямым углом до точки 1.

Координаты характерных точек (МСК) границы территории объекта культурного наследия федерального значения «Каменный мост», 1785 г., расположенного по адресу: г. Калуга, ул. Пушкина

№№ точек	X	Y	Дирекционный угол	Длина линии, м
Площадь 62049,95±87,18кв.м.				
1	429819.45	1299245.02		
			56°7'13.8"	56.20
2	429850.78	1299291.68		
			36°17'31.7"	45.02
3	429887.07	1299318.33		
			58°44'53.5"	33.77
4	429904.59	1299347.20		
			49°41'21.6"	42.55
5	429932.12	1299379.65		
			12°16'59.4"	67.55
6	429998.12	1299394.02		
			58°4'0.8"	37.81
7	430018.12	1299426.11		
			39°56'50.8"	192.86
8	430165.97	1299549.94		
			325°35'59.5"	16.34
9	430179.45	1299540.71		
			52°48'35.8"	26.49
10	430195.46	1299561.81		
			78°51'47.0"	83.15
11	430211.52	1299643.39		
			19°52'7.0"	20.10
12	430230.42	1299650.22		
			52°21'26.5"	59.91
13	430267.01	1299697.66		
			129°15'12.1"	55.93
14	430231.62	1299740.97		
			174°45'15.9"	44.63
15	430187.18	1299745.05		
			221°19'1.1"	137.38
16	430084.00	1299654.35		
			136°50'43.9"	12.52
17	430074.87	1299662.91		
			224°12'38.4"	24.64
18	430057.21	1299645.73		
			316°20'30.5"	19.63
19	430071.41	1299632.18		
			222°13'21.7"	182.12
20	429936.54	1299509.79		
			312°18'59.8"	16.16
21	429947.42	1299497.84		
			223°41'35.6"	159.99
22	429831.74	1299387.32		









			308°56'28.4"	41.34
23	429857.72	1299355.17		
			224°57'55.8"	58.73
24	429816.17	1299313.67		
			248°6'52.1"	53.12
25	429796.37	1299264.38		
			320°0'33.7"	30.12
1	429819.45	1299245.02		

План-схема границ территории объекта культурного наследия федерального значения «Каменный мост», 1785 г., расположенного по адресу: г. Калуга, ул. Пушкина



Масштаб 1:3500
(в 1 сантиметре 35 метров)

Условные обозначения

- | | |
|---|---|
|  | Территория объекта культурного наследия федерального значения |
|  | строения, входящие в состав объекта культурного наследия |
|  | Прочие строения |
|  | Газоны, клумбы (городское озеленение) |
|  | Проезжая часть, тротуары |
|  | Тальвег Березуйского оврага |
|  | Горизонтали |
|  | Характерные точки границы объекта культурного наследия |

**Режим использования территории объекта культурного наследия
федерального значения «Каменный мост», 1785 г., расположенного по адресу:
г. Калуга, ул. Пушкина**

1. Территория объекта культурного наследия, включенного в единый государственный реестр объектов культурного наследия (памятников истории и культуры) народов Российской Федерации, относится к землям историко-культурного назначения.

2. На территории объекта культурного наследия разрешается:

2.1. реставрация, консервация, ремонт и приспособление объектов культурного наследия для современного использования;

2.2. консервация и музеефикация объектов культурного наследия, объектов археологического наследия, а также культурного слоя, на основании комплексных научно-исследовательских работ;

2.3. ремонт, реконструкция существующих дорог и проездов с использованием в дорожных покрытиях традиционных материалов;

2.4. ремонт, реконструкция существующих инженерных сетей (коммуникаций) с последующей их прокладкой в подземные, с рекультивацией и благоустройством нарушенных земель;

2.5. работы по сохранению и восстановлению элементов планировочной структуры территории объекта;

2.6. благоустройство территории с применением традиционных материалов (дерево, камень, кирпич), металлических изделий и элементов, изготовленных с применениемковки и литья;

2.7. проведение работ по восстановлению планировочной структуры, утраченных сооружений и зеленых насаждений;

2.8. устройство современных сходов и ступеней, пандусов, подпорных стенок, откосов и ограждений для проведения работ по сохранению объектов культурного наследия;

2.9. проведение земляных и строительных работ при условии получения разрешения органа охраны объектов культурного наследия о возможности проведения работ в случае, если данные работы являются работами по сохранению объекта культурного наследия или его отдельных элементов, сохранению историко-градостроительной или природной среды объекта культурного наследия.

3. На территории объекта культурного наследия запрещается:

3.1. строительство объектов капитального строительства и увеличение объемно-пространственных характеристик существующих на территории памятника объектов капитального строительства;

3.2. проведение земляных, строительных и иных работ, не являющихся работами по сохранению объекта культурного наследия или его отдельных элементов, сохранению историко-градостроительной и природной среды объекта культурного наследия;

3.3. градостроительная, хозяйственная и иная деятельность, создающая угрозу повреждения, разрушения или уничтожения объектов культурного наследия;

- 3.4. самовольная вырубка растительности, уничтожение травяного покрова;
- 3.5. прокладка наземных и воздушных инженерных сетей (коммуникаций);
- 3.6. установка на фасадах, крышах объектов культурного наследия кондиционеров, телеантенн, тарелок спутниковой связи и рекламных конструкций;
- 3.7. размещение любых рекламных конструкций;
- 3.8. создание разрушающих вибрационных нагрузок динамическим воздействием на грунты в зоне их взаимодействия с объектами культурного наследия.