

**УПРАВЛЕНИЕ ПО ОХРАНЕ ОБЪЕКТОВ КУЛЬТУРНОГО НАСЛЕДИЯ  
КАЛУЖСКОЙ ОБЛАСТИ**

**ПРИКАЗ**

от 1 августа 2018 года

№ 198

**Об утверждении границ и режима использования территории объекта культурного наследия федерального значения «Могила Евгения Петровича Оболенского (1796-1865)», расположенного по адресу: г. Калуга, городское кладбище**

В соответствии с Федеральным законом «Об объектах культурного наследия (памятниках истории и культуры) народов Российской Федерации», приказом Министерства культуры Российской Федерации от 04.06.2015 № 1745 «Об утверждении требований к составлению проектов границ территорий объектов культурного наследия», постановлением Правительства Калужской области от 26.08.2015 № 481 «О создании управления по охране объектов культурного наследия Калужской области», (в ред. постановлений Правительства Калужской области от 31.08.2017 № 499, от 29.01.2018 № 56) **ПРИКАЗЫВАЮ:**

1. Утвердить границы территории объекта культурного наследия федерального значения «Могила Евгения Петровича Оболенского (1796-1865)», расположенного по адресу: г. Калуга, городское кладбище, согласно приложению № 1 к настоящему приказу.


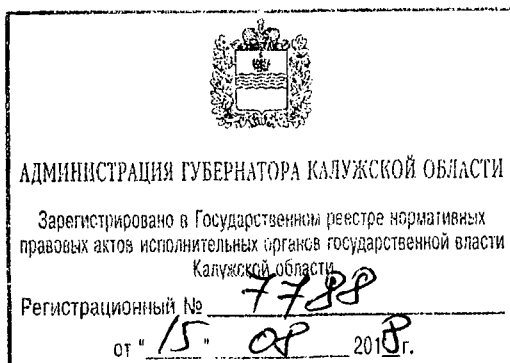
2. Утвердить режим использования территории объекта культурного наследия федерального значения «Могила Евгения Петровича Оболенского (1796-1865)», расположенного по адресу: г. Калуга, городское кладбище, согласно приложению № 2 к настоящему приказу.

3. Настоящий приказ вступает в силу по истечении десяти дней после его официального опубликования.

**Начальник управления**



**Е.Е. Чудаков**



*Иван Иванович Савченко*

**Описание границ территории объекта культурного наследия федерального значения «Могила Евгения Петровича Оболенского (1796-1865)», расположенного по адресу: г. Калуга, городское кладбище**

*Запад.* От точки 1 на север по отмотке могилы 3,32 м до точки 2.

*Север.* От точки 2 на восток по отмотке 3,16 м до точки 3.

*Восток.* От точки 3 на юг по отмотке 1,25 м до точки 4. Далее от точки 4 на запад по отмотке 0,54 м до точки 5. Далее от точки 5 на юг по отмотке 2,08 м до точки 6.

*Юг.* От точки 6 на юго-запад по отмотке 2,61 м до точки 1.

**Координаты характерных точек (МСК) границы территории объекта культурного наследия федерального значения «Могила Евгения Петровича Оболенского (1796-1865)», расположенного по адресу: г. Калуга, городское кладбище**

№№ точек	X	Y	Дирекционное направление	Длина линии
<b>Площадь 9 ± 1 кв.м.</b>				
1	431540.65	1300373.32		
			10°56'15.6"	3.32
2	431543.91	1300373.95		
			100°57'14.6"	3.16
3	431543.31	1300377.05		
			191°2'27.4"	1.25
4	431542.08	1300376.81		
			281°43'30.4"	0.54
5	431542.19	1300376.28		
			191°5'37.4"	2.08
6	431540.15	1300375.88		
			281°3'5.2"	2.61
1	431540.65	1300373.32		

Масштаб 1:200  
(в 1 сантиметре 2 метра)

**Условные обозначения**



Объект культурного наследия федерального значения



Территория объекта культурного наследия федерального значения



Объекты современного строительства



Гражданские захоронения

Проезжая часть, тротуары



Бортовой камень

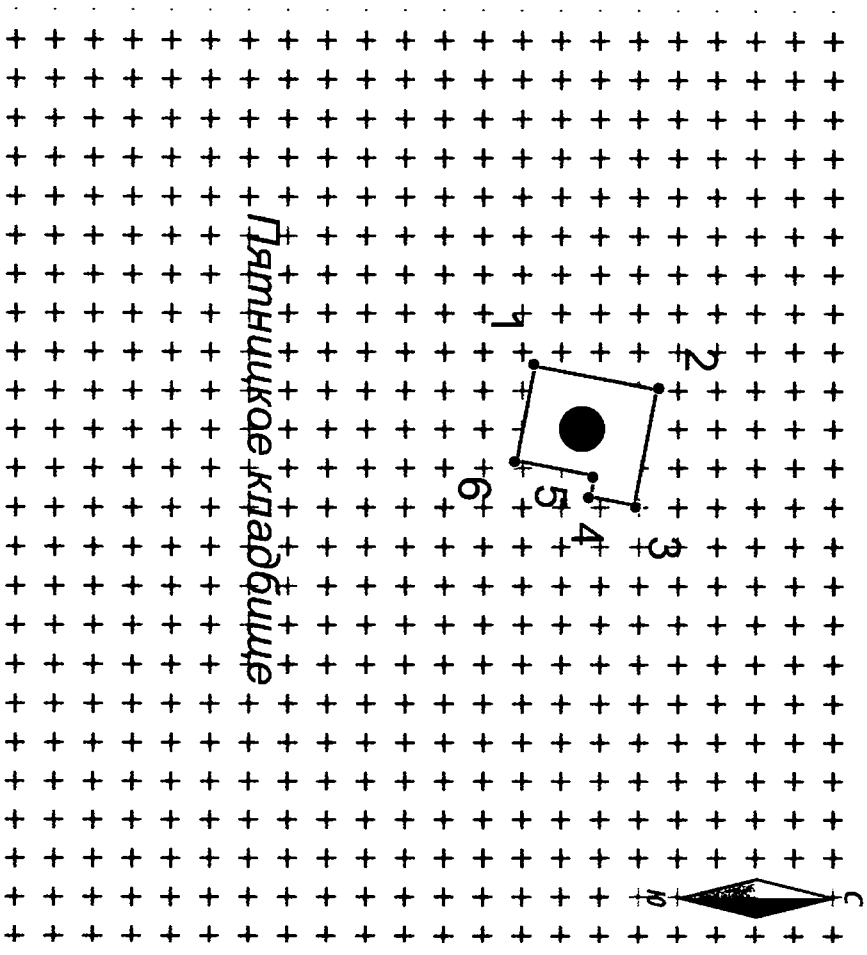


Ограждения



Характерные точки границы объекта культурного наследия

**План-схема границ территории объекта культурного наследия федерального значения «Могила Евгения Петровича Оболенского (1796-1865)», расположенного по адресу: г. Калуга, городское кладбище**



*Пятицифровая кладбище*

**Режим использования территории объекта культурного наследия  
федерального значения «Могила Евгения Петровича Оболенского (1796-  
1865)», расположенного по адресу: г. Калуга, городское кладбище**

1. Территория объекта культурного наследия, включенного в единый государственный реестр объектов культурного наследия (памятников истории и культуры) народов Российской Федерации, относится к землям историко-культурного назначения.

2. На территории объекта культурного наследия разрешается:

2.1. реставрация, консервация, ремонт и приспособление объектов культурного наследия для современного использования;

2.2. консервация и музеефикация объектов культурного наследия, объектов археологического наследия, а также культурного слоя, на основании комплексных научно-исследовательских работ;

2.3. ремонт, реконструкция существующих дорог и проездов с использованием в дорожных покрытиях традиционных материалов;

2.4. ремонт, реконструкция существующих инженерных сетей (коммуникаций) с последующей их прокладкой в подземные, с рекультивацией и благоустройством нарушенных земель;

2.5. работы по сохранению и восстановлению элементов планировочной структуры территории объекта;

2.6. благоустройство территории с применением традиционных материалов (дерево, камень, кирпич), металлических изделий и элементов, изготовленных с применениемковки и литья;

2.7. проведение работ по восстановлению планировочной структуры, утраченных сооружений и зеленых насаждений;

2.8. устройство современных сходов и ступеней, пандусов, подпорных стенок, откосов и ограждений для проведения работ по сохранению объектов культурного наследия;

2.9. проведение земляных и строительных работ при условии получения разрешения органа охраны объектов культурного наследия о возможности проведения работ в случае, если данные работы являются работами по сохранению объекта культурного наследия или его отдельных элементов, сохранению историко-градостроительной или природной среды объекта культурного наследия.

3. На территории объекта культурного наследия запрещается:

3.1. строительство объектов капитального строительства и увеличение объемно-пространственных характеристик существующих на территории памятника объектов капитального строительства;

3.2. проведение земляных, строительных и иных работ, не являющихся работами по сохранению объекта культурного наследия или его отдельных элементов, сохранению историко-градостроительной и природной среды объекта культурного наследия;

3.3. градостроительная, хозяйственная и иная деятельность, создающая угрозу повреждения, разрушения или уничтожения объектов культурного наследия;

- 3.4. самовольная вырубка растительности, уничтожение травяного покрова;
- 3.5. прокладка наземных и воздушных инженерных сетей (коммуникаций);
- 3.6. установка на фасадах, крышах объектов культурного наследия кондиционеров, телеантенн, тарелок спутниковой связи и рекламных конструкций;
- 3.7. размещение любых рекламных конструкций;
- 3.8. создание разрушающих вибрационных нагрузок динамическим воздействием на грунты в зоне их взаимодействия с объектами культурного наследия.