

**УПРАВЛЕНИЕ ПО ОХРАНЕ ОБЪЕКТОВ КУЛЬТУРНОГО НАСЛЕДИЯ  
КАЛУЖСКОЙ ОБЛАСТИ**

**ПРИКАЗ**

от 1 августа 2018 года

№ 201

**Об утверждении границ и режима использования территории объекта культурного наследия регионального значения «Мемориальный Комплекс в честь воинов Советской Армии и калужан, погибших в 1941г. в боях за Калугу», 1966 г.; 1970 г.; 1975 г., расположенного по адресу: г. Калуга, пл. Победы**

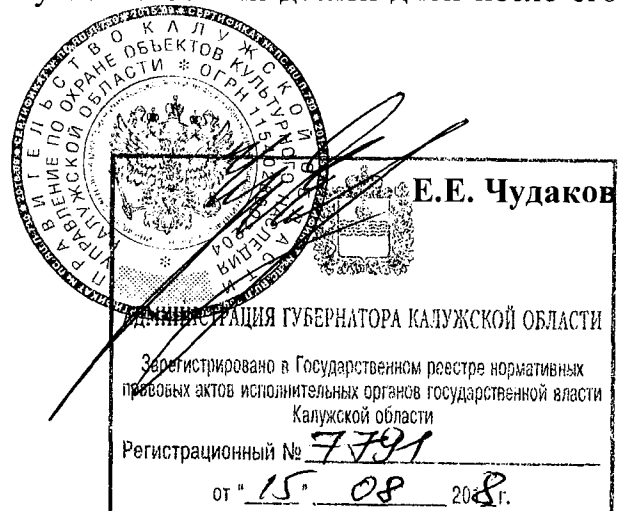
В соответствии с Федеральным законом «Об объектах культурного наследия (памятниках истории и культуры) народов Российской Федерации», приказом Министерства культуры Российской Федерации от 04.06.2015 № 1745 «Об утверждении требований к составлению проектов границ территорий объектов культурного наследия», постановлением Правительства Калужской области от 26.08.2015 № 481 «О создании управления по охране объектов культурного наследия Калужской области», (в ред. постановлений Правительства Калужской области от 31.08.2017 № 499, от 29.01.2018 № 56) **ПРИКАЗЫВАЮ:**

1. Утвердить границы территории объекта культурного наследия регионального значения «Мемориальный Комплекс в честь воинов Советской Армии и калужан, погибших в 1941г. в боях за Калугу», 1966 г.; 1970 г.; 1975 г., расположенного по адресу: г. Калуга, пл. Победы, согласно приложению № 1 к настоящему приказу.

2. Утвердить режим использования территории объекта культурного наследия регионального значения «Мемориальный Комплекс в честь воинов Советской Армии и калужан, погибших в 1941г. в боях за Калугу», 1966 г.; 1970 г.; 1975 г., расположенного по адресу: г. Калуга, пл. Победы, согласно приложению № 2 к настоящему приказу.

3. Настоящий приказ вступает в силу по истечении десяти дней после его официального опубликования.

**Начальник управления**



**Описание границ территории объекта культурного наследия регионального значения «Мемориальный Комплекс в честь воинов Советской Армии и калужан, погибших в 1941г. в боях за Калугу», 1966 г.; 1970 г.; 1975 г., расположенного по адресу: г. Калуга, пл. Победы**

*Северо-запад.* От точки 1, находящейся западе площади, на северо-восток 117,4 м по бортовому камню проходя точки 2, 3, 4, 5, 6, 7, 8, до точки 9.

*Северо-запад.* От точки 9 на юго-восток 118,88 м по бортовому камню, проходя точки 10, 11, 12, 13, 14, 15, 16, до точки 17.

*Юго-восток.* От точки 17 на юго-запад 110,25 м по бортовому камню, проходя точки 18, 19, 20, 21, 22, 23, до точки 24.

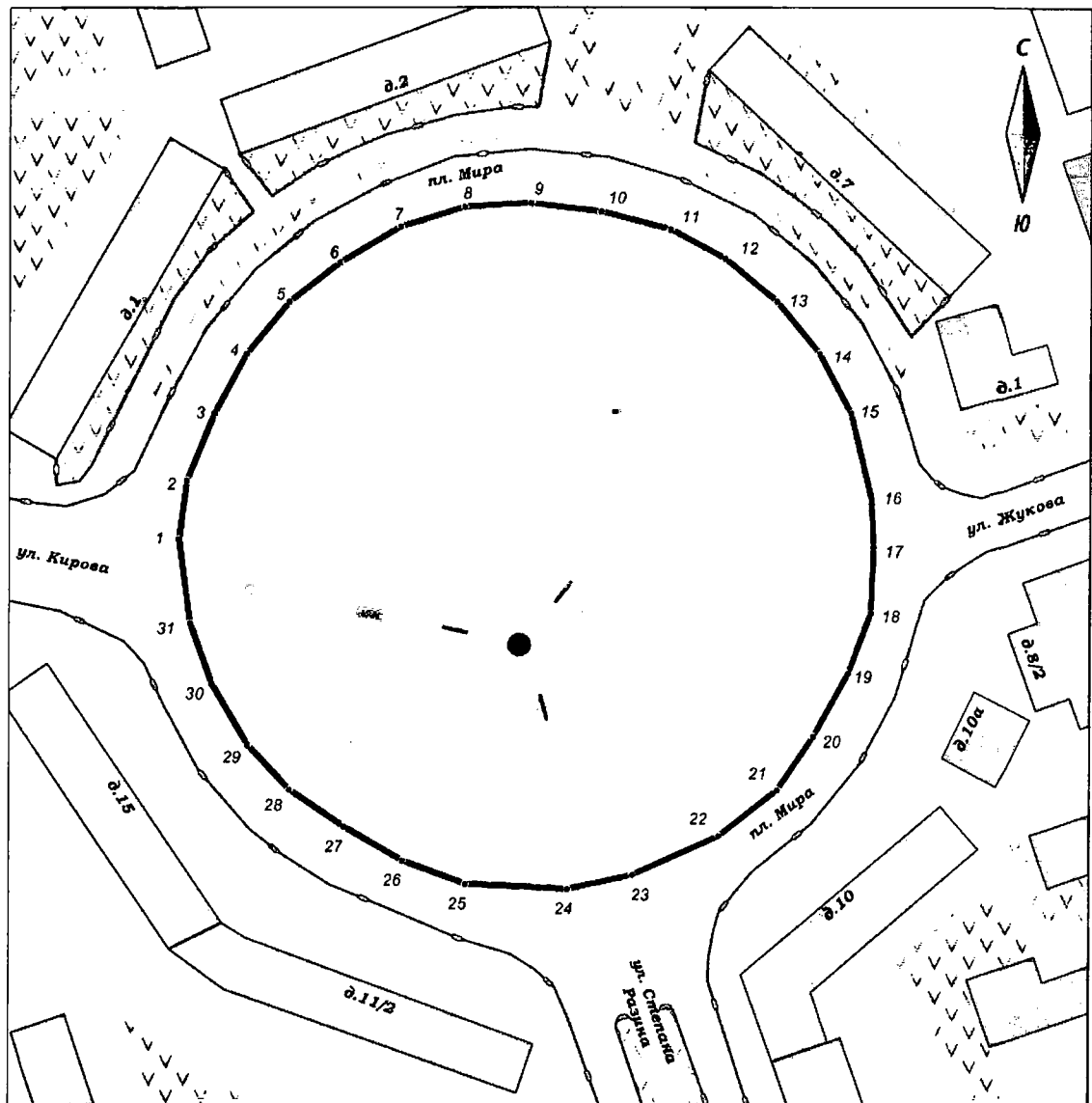
*Юго-запад.* От точки 24 на северо-запад 128,14 м по бортовому камню, проходя точки 25, 26, 27, 28, 29, 30, 31, до точки 1.

**Координаты характерных точек (МСК) границы территории объекта культурного наследия регионального значения «Мемориальный Комплекс в честь воинов Советской Армии и калужан, погибших в 1941г. в боях за Калугу», 1966 г.; 1970 г.; 1975 г., расположенного по адресу: г. Калуга, пл. Победы**

№№ точек	X	Y	Дирекционный угол	Длина линии, м
<b>Площадь 17833.36±46,74 кв.м.</b>				
1	430478.75	1301190.31		
			7°38'8.1"	12.94
2	430491.58	1301192.03		
			22°7'19.0"	15.93
3	430506.34	1301198.03		
			28°9'15.4"	14.84
4	430519.42	1301205.03		
			39°21'55.8"	14.84
5	430530.89	1301214.44		
			52°31'6.3"	14.05
6	430539.44	1301225.59		
			59°38'14.4"	15.53
7	430547.29	1301238.99		
			73°6'57.1"	14.84
8	430551.60	1301253.19		
			86°35'13.0"	14.45
9	430552.46	1301267.61		
			96°49'18.7"	15.24
10	430550.65	1301282.74		
			104°24'27.6"	15.71









11	430546.74	1301297.96		
			118°8'29.8"	13.65
12	430540.30	1301310.00		
			129°21'55.8"	14.84
13	430530.89	1301321.47		
			140°38'4.2"	14.84
14	430519.42	1301330.88		
			151°50'44.6"	14.84
15	430506.34	1301337.88		
			166°32'3.8"	19.24
16	430487.63	1301342.36		
			177°39'25.7"	10.52
17	430477.12	1301342.79		
			182°24'26.3"	14.52
18	430462.61	1301342.18		
			200°57'20.8"	14.09
19	430449.45	1301337.14		
			209°12'30.9"	15.90
20	430435.57	1301329.38		
			214°2'19.2"	14.13
21	430423.86	1301321.47		
			232°1'13.1"	16.32
22	430413.82	1301308.61		
			245°39'14.9"	20.79
23	430405.25	1301289.67		
			257°26'59.1"	14.50
24	430402.10	1301275.52		
			272°41'31.8"	22.35
25	430403.15	1301253.19		
			290°6'30.6"	14.83
26	430408.25	1301239.26		
			300°21'1.9"	14.90
27	430415.78	1301226.40		
			304°2'32.6"	14.43
28	430423.86	1301214.44		
			316°46'46.4"	13.43
29	430433.65	1301205.24		
			329°47'39.7"	15.42
30	430446.98	1301197.48		
			340°24'41.8"	14.14
31	430460.30	1301192.74		
			352°29'48.9"	18.61
1	430478.75	1301190.31		

**План-схема границ территории объекта культурного наследия регионального значения «Мемориальный Комплекс в честь войнов Советской Армии и калужан, погибших в 1941г. в боях за Калугу», 1966 г.; 1970 г.; 1975 г., расположенного по адресу: г. Калуга, пл. Победы**



Масштаб 1:1500  
(в 1 сантиметре 15 метров)

**Условные обозначения**

-  Территория объекта культурного наследия регионального значения
-  Объекты современного строительства
-  Газоны, клумбы (городское озеленение)
-  Проезжая часть, тротуары
-  Фонтан
-  Обелиски
-  Бортовой камень
-  • 1 Характерные точки границы объекта культурного наследия

**Режим использования территории объекта культурного наследия  
регионального значения «Мемориальный Комплекс в честь воинов Советской  
Армии и калужан, погибших в 1941г. в боях за Калугу», 1966 г.; 1970 г.; 1975 г.,  
расположенного по адресу: г. Калуга, пл. Победы**

1. Территория объекта культурного наследия, включенного в единый государственный реестр объектов культурного наследия (памятников истории и культуры) народов Российской Федерации, относится к землям историко-культурного назначения.

2. На территории объекта культурного наследия разрешается:

2.1. реставрация, консервация, ремонт и приспособление объектов культурного наследия для современного использования;

2.2. консервация и музеефикация объектов культурного наследия, объектов археологического наследия, а также культурного слоя, на основании комплексных научно-исследовательских работ;

2.3. ремонт, реконструкция существующих дорог и проездов с использованием в дорожных покрытиях традиционных материалов;

2.4. ремонт, реконструкция существующих инженерных сетей (коммуникаций) с последующей их прокладкой в подземные, с рекультивацией и благоустройством нарушенных земель;

2.5. работы по сохранению и восстановлению элементов планировочной структуры территории объекта;

2.6. благоустройство территории с применением традиционных материалов (дерево, камень, кирпич), металлических изделий и элементов, изготовленных с применениемковки и литья;

2.7. проведение работ по восстановлению планировочной структуры, утраченных сооружений и зеленых насаждений;

2.8. устройство современных сходов и ступеней, пандусов, подпорных стенок, откосов и ограждений для проведения работ по сохранению объектов культурного наследия;

2.9. проведение земляных и строительных работ при условии получения разрешения органа охраны объектов культурного наследия о возможности проведения работ в случае, если данные работы являются работами по сохранению объекта культурного наследия или его отдельных элементов, сохранению историко-градостроительной или природной среды объекта культурного наследия.

3. На территории объекта культурного наследия запрещается:

3.1. строительство объектов капитального строительства и увеличение объемно-пространственных характеристик существующих на территории памятника объектов капитального строительства;

3.2. проведение земляных, строительных и иных работ, не являющихся работами по сохранению объекта культурного наследия или его отдельных

элементов, сохранению историко-градостроительной и природной среды объекта культурного наследия;

3.3. градостроительная, хозяйственная и иная деятельность, создающая угрозу повреждения, разрушения или уничтожения объектов культурного наследия;

3.4. самовольная вырубка растительности, уничтожение травяного покрова;

3.5. прокладка наземных и воздушных инженерных сетей (коммуникаций);

3.6. установка на фасадах, крышах объектов культурного наследия кондиционеров, телеантенн, тарелок спутниковой связи и рекламных конструкций;

3.7. размещение любых рекламных конструкций;

3.8. создание разрушающих вибрационных нагрузок динамическим воздействием на грунты в зоне их взаимодействия с объектами культурного наследия.