

**УПРАВЛЕНИЕ ПО ОХРАНЕ ОБЪЕКТОВ КУЛЬТУРНОГО НАСЛЕДИЯ
КАЛУЖСКОЙ ОБЛАСТИ**

ПРИКАЗ

от 1 августа 2018 года

№ 196

Об утверждении границ и режима использования территории объекта культурного наследия федерального значения «Могила Циолковского Константина Эдуардовича(1857-1935)», 1936 г., расположенного по адресу: г. Калуга, парк им. К.Э. Циолковского


В соответствии с Федеральным законом «Об объектах культурного наследия (памятниках истории и культуры) народов Российской Федерации», приказом Министерства культуры Российской Федерации от 04.06.2015 № 1745 «Об утверждении требований к составлению проектов границ территорий объектов культурного наследия», постановлением Правительства Калужской области от 26.08.2015 № 481 «О создании управления по охране объектов культурного наследия Калужской области», (в ред. постановлений Правительства Калужской области от 31.08.2017 № 499, от 29.01.2018 № 56) **ПРИКАЗЫВАЮ:**

1. Утвердить границы территории объекта культурного наследия федерального значения «Могила Циолковского Константина Эдуардовича(1857-1935)», 1936 г., расположенного по адресу: г. Калуга, парк им. К.Э. Циолковского, согласно приложению № 1 к настоящему приказу.

2. Утвердить режим использования территории объекта культурного наследия федерального значения «Могила Циолковского Константина Эдуардовича(1857-1935)», 1936 г., расположенного по адресу: г. Калуга, парк им. К.Э. Циолковского, согласно приложению № 2 к настоящему приказу.

3. Настоящий приказ вступает в силу по истечении десяти дней после его официального опубликования.

Начальник управления



Описание границ территории объекта культурного наследия федерального значения «Могила Циолковского Константина Эдуардовича(1857-1935)», 1936 г., расположенного по адресу: г. Калуга, парк им. К.Э. Циолковского

Северо-запад. От точки 1, находящейся на западе от обелиска, 10,79 м в северо-восточном направлении, проходя точки 2, 3,4, до точки 5.

Северо-восток. От точки 5 по бортовому камню клумбы 10,78 м в юго-восточном направлении, проходя точки 6, 7, 8, до точки 9.

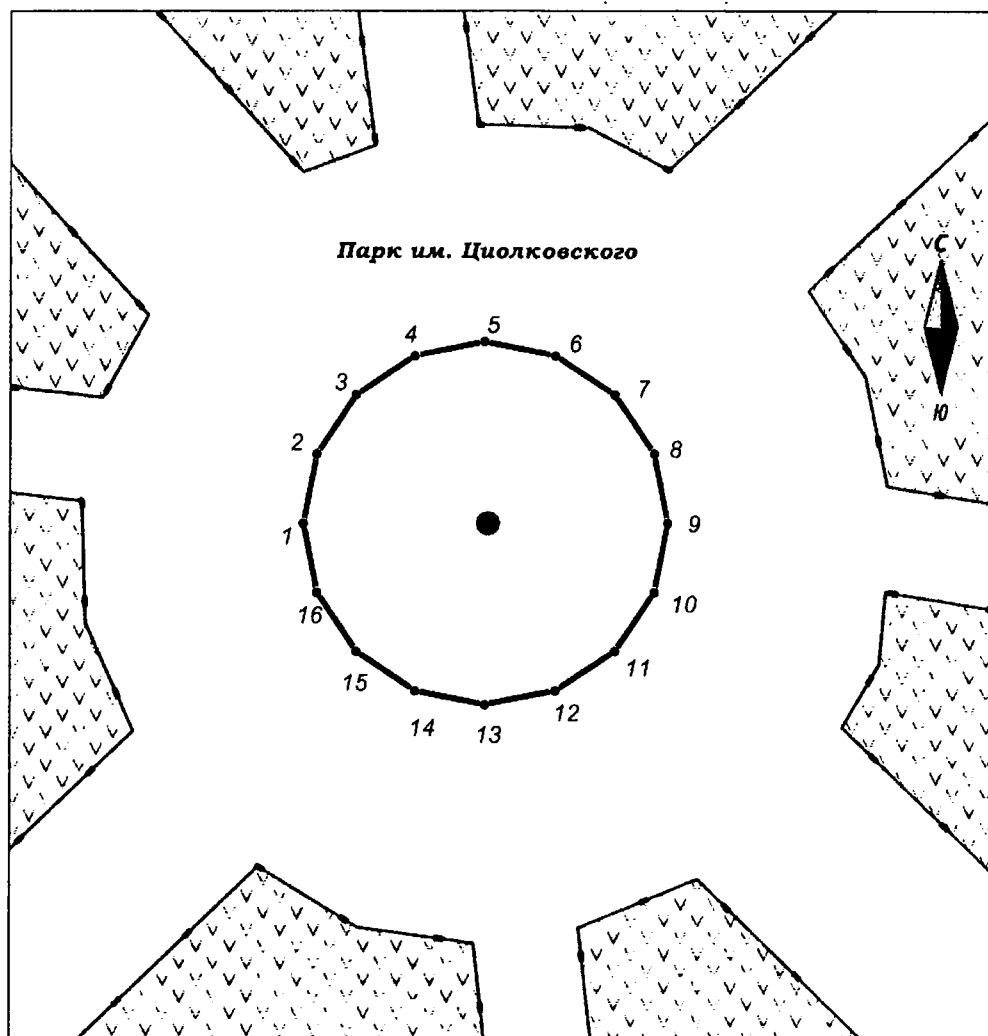
Юго-восток. От точки 9 по бортовому камню клумбы 10,79 м в юго-западном направлении, проходя точки 10, 11, 12, до точки 13.

Юго-запад. От точки 13 по бортовому камню клумбы 17,14 м в северо-западном направлении, проходя точки 14, 15, 16, до точки 1.

Координаты характерных точек (МСК) границы территории объекта культурного наследия федерального значения «Могила Циолковского Константина Эдуардовича(1857-1935)», 1936 г., расположенного по адресу: г. Калуга, парк им. К.Э. Циолковского







№№ точек	X	Y	Дирекционный угол	Длина линии, м
Площадь 146,07±4,23 кв.м.				
1	430749.31	1298594.71		
			11°8'34.4"	2.69
2	430751.95	1298595.23		
			33°48'28.7"	2.70
3	430754.19	1298596.73		
			56°29'11.7"	2.70
4	430755.68	1298598.98		
			78°41'24.2"	2.70
5	430756.21	1298601.63		
			101°21'6.0"	2.69
6	430755.68	1298604.27		
			123°30'48.3"	2.70
7	430754.19	1298606.52		
			146°11'31.3"	2.70
8	430751.95	1298608.02		
			168°51'25.6"	2.69
9	430749.31	1298608.54		
			191°8'34.4"	2.69
10	430746.67	1298608.02		
			213°48'28.7"	2.70
11	430744.43	1298606.52		
			236°29'11.7"	2.70
12	430742.94	1298604.27		
			258°38'54.0"	2.69
13	430742.41	1298601.63		
			281°18'35.8"	2.70
14	430742.94	1298598.98		
			303°30'48.3"	2.70
15	430744.43	1298596.73		
			326°11'31.3"	2.70
16	430746.67	1298595.23		
			348°51'25.6"	2.69
1	430749.31	1298594.71		

План-схема границ территории объекта культурного наследия федерального значения «Могила Циолковского Константина Эдуардовича(1857-1935)», 1936 г., расположенного по адресу: г. Калуга, парк им. К.Э. Циолковского



Масштаб 1:250
(в 1 сантиметре 2,5 метра)

Условные обозначения

-  Объект культурного наследия федерального значения
-  Территория объекта культурного наследия федерального значения
-  Газоны, клумбы (городское озеленение)
-  Проезжая часть, тротуары
-  Бортовой камень
-  Характерные точки границы объекта культурного наследия

**Режим использования территории объекта культурного наследия
федерального значения «Могила Циолковского Константина
Эдуардовича(1857-1935)», 1936 г., расположенного по адресу: г. Калуга, парк
им. К.Э. Циолковского**

1. Территория объекта культурного наследия, включенного в единый государственный реестр объектов культурного наследия (памятников истории и культуры) народов Российской Федерации, относится к землям историко-культурного назначения.

2. На территории объекта культурного наследия разрешается:

2.1. реставрация, консервация, ремонт и приспособление объектов культурного наследия для современного использования;

2.2. консервация и музеефикация объектов культурного наследия, объектов археологического наследия, а также культурного слоя, на основании комплексных научно-исследовательских работ;

2.3. ремонт, реконструкция существующих дорог и проездов с использованием в дорожных покрытиях традиционных материалов;

2.4. ремонт, реконструкция существующих инженерных сетей (коммуникаций) с последующей их прокладкой в подземные, с рекультивацией и благоустройством нарушенных земель;

2.5. работы по сохранению и восстановлению элементов планировочной структуры территории объекта;

2.6. благоустройство территории с применением традиционных материалов (дерево, камень, кирпич), металлических изделий и элементов, изготовленных с применениемковки и литья;

2.7. проведение работ по восстановлению планировочной структуры, утраченных сооружений и зеленых насаждений;

2.8. устройство современных сходов и ступеней, пандусов, подпорных стенок, откосов и ограждений для проведения работ по сохранению объектов культурного наследия;

2.9. проведение земляных и строительных работ при условии получения разрешения органа охраны объектов культурного наследия о возможности проведения работ в случае, если данные работы являются работами по сохранению объекта культурного наследия или его отдельных элементов, сохранению историко-градостроительной или природной среды объекта культурного наследия.

3. На территории объекта культурного наследия запрещается:

3.1 строительство объектов капитального строительства и увеличение объемно-пространственных характеристик существующих на территории памятника объектов капитального строительства;

3.2. проведение земляных, строительных и иных работ, не являющихся работами по сохранению объекта культурного наследия или его отдельных элементов, сохранению историко-градостроительной и природной среды объекта культурного наследия;

3.3. градостроительная, хозяйственная и иная деятельность, создающая угрозу повреждения, разрушения или уничтожения объектов культурного наследия;

3.4. самовольная вырубка растительности, уничтожение травяного покрова;

3.5. прокладка наземных и воздушных инженерных сетей (коммуникаций);

3.6. установка на фасадах, крышах объектов культурного наследия кондиционеров, телеантенн, тарелок спутниковой связи и рекламных конструкций;

3.7. размещение любых рекламных конструкций;

3.8. создание разрушающих вибрационных нагрузок динамическим воздействием на грунты в зоне их взаимодействия с объектами культурного наследия.