

**УПРАВЛЕНИЕ ПО ОХРАНЕ ОБЪЕКТОВ КУЛЬТУРНОГО НАСЛЕДИЯ
КАЛУЖСКОЙ ОБЛАСТИ**

ПРИКАЗ

от 26 июля 2018 года

№ 176

Об утверждении границ и режима использования территории объекта культурного наследия регионального значения «Памятник, сооруженный в честь 600-летия г. Калуги», 1971 г., расположенного по адресу: г. Калуга, ул. Гагарина


В соответствии с Федеральным законом «Об объектах культурного наследия (памятниках истории и культуры) народов Российской Федерации», приказом Министерства культуры Российской Федерации от 04.06.2015 № 1745 «Об утверждении требований к составлению проектов границ территорий объектов культурного наследия», постановлением Правительства Калужской области от 26.08.2015 № 481 «О создании управления по охране объектов культурного наследия Калужской области», (в ред. постановлений Правительства Калужской области от 31.08.2017 № 499, от 29.01.2018 № 56), распоряжением Губернатора Калужской области от 26.06.2018 № 118-р/лс «Об отпуске Чудакова Е.Е.»,
ПРИКАЗЫВАЮ:

1. Утвердить границы территории объекта культурного наследия регионального значения «Памятник, сооруженный в честь 600-летия г. Калуги», 1971 г., расположенного по адресу: г. Калуга, ул. Гагарина, согласно приложению № 1 к настоящему приказу.


2. Утвердить режим использования территории объекта культурного наследия регионального значения «Памятник, сооруженный в честь 600-летия г. Калуги», 1971 г., расположенного по адресу: г. Калуга, ул. Гагарина, согласно приложению № 2 к настоящему приказу.

3. Настоящий приказ вступает в силу по истечении десяти дней после его официального опубликования.

И.о. начальника управления



Т.Н. Бабиченко


АДМИНИСТРАЦИЯ ГУБЕРНАТОРА КАЛУЖСКОЙ ОБЛАСТИ
Зарегистрировано в Государственном реестре нормативных правовых актов исполнительных органов государственной власти Калужской области
Регистрационный № 7780
от 13 " 08 " 20 18 .

Описание границ территории объекта культурного наследия регионального значения «Памятник, сооруженный в честь 600-летия г. Калуги», 1971 г., расположенного по адресу: г. Калуга, ул. Гагарина

Северо-запад. От точки 1, находящейся на западном краю комплекса, 115,84м на северо-восток по бортовому камню вдоль тротуара до точки 2.

Северо-восток. От точки 2 на юго-восток по бортовому камню 7,73м до точки 3. Далее 71,11м на юго-запад до точки 4. Далее 76,27м на юго-восток до точки 5, находящейся на краю проезжей части пер. Смоленского.

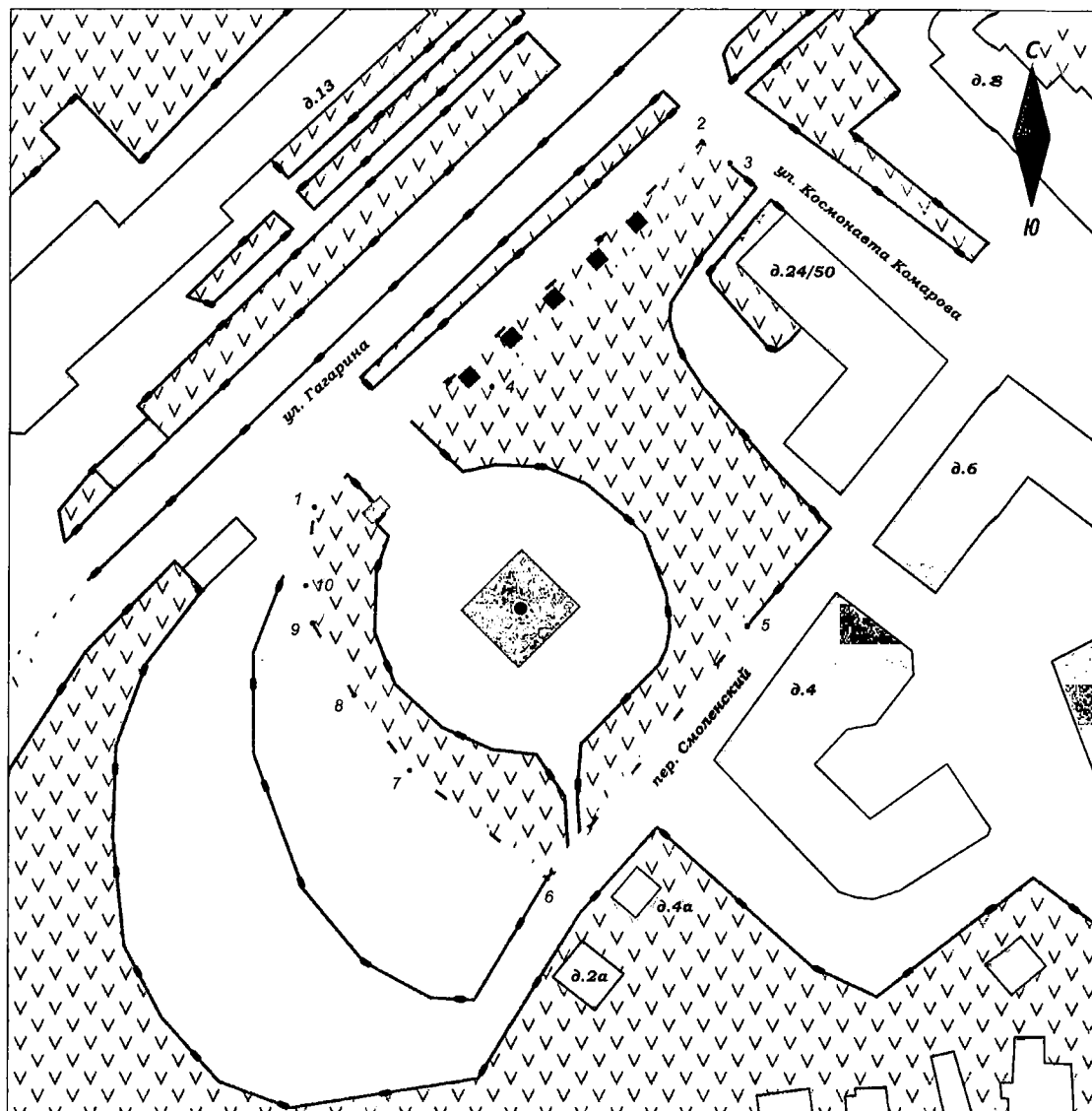
Юго-восток. От точки 5 на юго-запад 70,17м вниз по переулку до точки 6.

Юго-запад. От точки 6 на северо-запад 102,13м по бортовому камню до точки 1.

Координаты характерных точек (МСК) границы территории объекта культурного наследия регионального значения «Памятник, сооруженный в честь 600-летия г. Калуги», 1971 г., расположенного по адресу: г. Калуга, ул. Гагарина

№№ точек	X	Y	Дирекционный угол	Длина линии, м
Площадь 6526,74±28,27кв.м.				
1	430264.26	1298790.04		
			46°39'41.6"	115.84
2	430343.76	1298874.29		
			126°57'31.7"	7.73
3	430339.11	1298880.47		
			226°44'37.1"	71.11
4	430290.38	1298828.68		
			133°0'46.7"	76.27
5	430238.35	1298884.45		
			218°29'6.4"	70.17
6	430183.42	1298840.78		
			308°12'28.8"	38.03
7	430206.94	1298810.90		
			323°12'12.3"	20.32
8	430223.21	1298798.73		
			330°7'32.7"	18.13
9	430238.93	1298789.70		
			349°38'1.2"	8.34
10	430247.13	1298788.20		
			6°7'51.1"	17.23
1	430264.26	1298790.04		

**План-схема границ территории объекта культурного наследия
регионального значения «Памятник, сооруженный в честь 600-летия г. Калуги»,
1971 г., расположенного по адресу: г. Калуга, ул. Гагарина**



Масштаб 1:1500
(в 1 сантиметре 15 метров)

Условные обозначения

- Объект культурного наследия регионального значения
- Граница территории объекта культурного наследия регионального значения
- Прочие строения
- ∨ ∨ ∨ Газоны, клумбы (городское озеленение)
- Проезжая часть, тротуары
- Фонтан
- Обелиски
- Бортовой камень
- 1 Характерные точки границы объекта культурного наследия

Режим использования территории объекта культурного наследия регионального значения «Памятник, сооруженный в честь 600-летия г. Калуги», 1971 г., расположенного по адресу: г. Калуга, ул. Гагарина

1. Территория объекта культурного наследия, включенного в единый государственный реестр объектов культурного наследия (памятников истории и культуры) народов Российской Федерации, относится к землям историко-культурного назначения.

2. На территории объекта культурного наследия разрешается:

2.1. реставрация, консервация, ремонт и приспособление объектов культурного наследия для современного использования;

2.2. консервация и музеефикация объектов культурного наследия, объектов археологического наследия, а также культурного слоя, на основании комплексных научно-исследовательских работ;

2.3. ремонт, реконструкция существующих дорог и проездов с использованием в дорожных покрытиях традиционных материалов;

2.4. ремонт, реконструкция существующих инженерных сетей (коммуникаций) с последующей их прокладкой в подземные, с рекультивацией и благоустройством нарушенных земель;

2.5. работы по сохранению и восстановлению элементов планировочной структуры территории объекта;

2.6. благоустройство территории с применением традиционных материалов (дерево, камень, кирпич), металлических изделий и элементов, изготовленных с применениемковки и литья;

2.7. проведение работ по восстановлению планировочной структуры, утраченных сооружений и зеленых насаждений;

2.8. устройство современных сходов и ступеней, пандусов, подпорных стенок, откосов и ограждений для проведения работ по сохранению объектов культурного наследия;

2.9. проведение земляных и строительных работ при условии получения разрешения органа охраны объектов культурного наследия о возможности проведения работ в случае, если данные работы являются работами по сохранению объекта культурного наследия или его отдельных элементов, сохранению историко-градостроительной или природной среды объекта культурного наследия.

3. На территории объекта культурного наследия запрещается:

3.1 строительство объектов капитального строительства и увеличение объемно-пространственных характеристик существующих на территории памятника объектов капитального строительства;

3.2. проведение земляных, строительных и иных работ, не являющихся работами по сохранению объекта культурного наследия или его отдельных элементов, сохранению историко-градостроительной и природной среды объекта культурного наследия;

- 3.3. градостроительная, хозяйственная и иная деятельность, создающая угрозу повреждения, разрушения или уничтожения объектов культурного наследия;
- 3.4. самовольная вырубка растительности, уничтожение травяного покрова;
- 3.5. прокладка наземных и воздушных инженерных сетей (коммуникаций);
- 3.6. установка на фасадах, крышах объектов культурного наследия кондиционеров, телеантенн, тарелок спутниковой связи и рекламных конструкций;
- 3.7. размещение любых рекламных конструкций;
- 3.8. создание разрушающих вибрационных нагрузок динамическим воздействием на грунты в зоне их взаимодействия с объектами культурного наследия.