

**УПРАВЛЕНИЕ ПО ОХРАНЕ ОБЪЕКТОВ КУЛЬТУРНОГО НАСЛЕДИЯ
КАЛУЖСКОЙ ОБЛАСТИ**

ПРИКАЗ

от 25 июля 2018 года

№ 170

Об утверждении границ и режима использования территории объекта культурного наследия регионального значения «Памятник военным медицинским работникам, погибшим в годы Великой Отечественной войны 1941-1945 гг., 1975 г.», расположенного по адресу: г. Калуга, угол ул. Кирова и ул. Герцена

В соответствии с Федеральным законом «Об объектах культурного наследия (памятниках истории и культуры) народов Российской Федерации», приказом Министерства культуры Российской Федерации от 04.06.2015 № 1745 «Об утверждении требований к составлению проектов границ территорий объектов культурного наследия», постановлением Правительства Калужской области от 26.08.2015 № 481 «О создании управления по охране объектов культурного наследия Калужской области», (в ред. постановлений Правительства Калужской области от 31.08.2017 № 499, от 29.01.2018 № 56), распоряжением Губернатора Калужской области от 26.06.2018 № 118-р/лс «Об отпуске Чудакова Е.Е.», **ПРИКАЗЫВАЮ:**

1. Утвердить границы территории объекта культурного наследия регионального значения «Памятник военным медицинским работникам, погибшим в годы Великой Отечественной войны 1941-1945 гг., 1975 г.», расположенного по адресу: г. Калуга, угол ул. Кирова и ул. Герцена, согласно приложению № 1 к настоящему приказу.


2. Утвердить режим использования территории объекта культурного наследия регионального значения «Памятник военным медицинским работникам, погибшим в годы Великой Отечественной войны 1941-1945 гг., 1975 г.», расположенного по адресу: г. Калуга, угол ул. Кирова и ул. Герцена, согласно приложению № 2 к настоящему приказу.

3. Настоящий приказ вступает в силу по истечении десяти дней после его официального опубликования.

И.о. начальника управления Калужской области

зарегистрировано в Государственном реестре нормативных правовых актов исполнительных органов государственной власти Калужской области
Регистрационный № 7774
от "13" 08 2018 г.

Т.Н. Бабиченко



Т.Н. Бабиченко
Губернатор Калужской области

зарегистрировано в Государственном реестре нормативных правовых актов исполнительных органов государственной власти Калужской области
Регистрационный № 7773
от "13" 08 2018 г.

Описание границ территории объекта культурного наследия регионального значения «Памятник военным медицинским работникам, погибшим в годы Великой Отечественной войны 1941-1945 гг., 1975 г.», расположенного по адресу: г. Калуга, угол ул. Кирова и ул. Герцена

Запад. От точки 1 на север по подошве памятника 4,41м до точки 2. Далее на восток по подошве памятника 2,29 м до точки 3. Далее на север по подошве 1,76м до точки 4

Север. От точки 4 на восток по подошве 4,17м до точки 5.

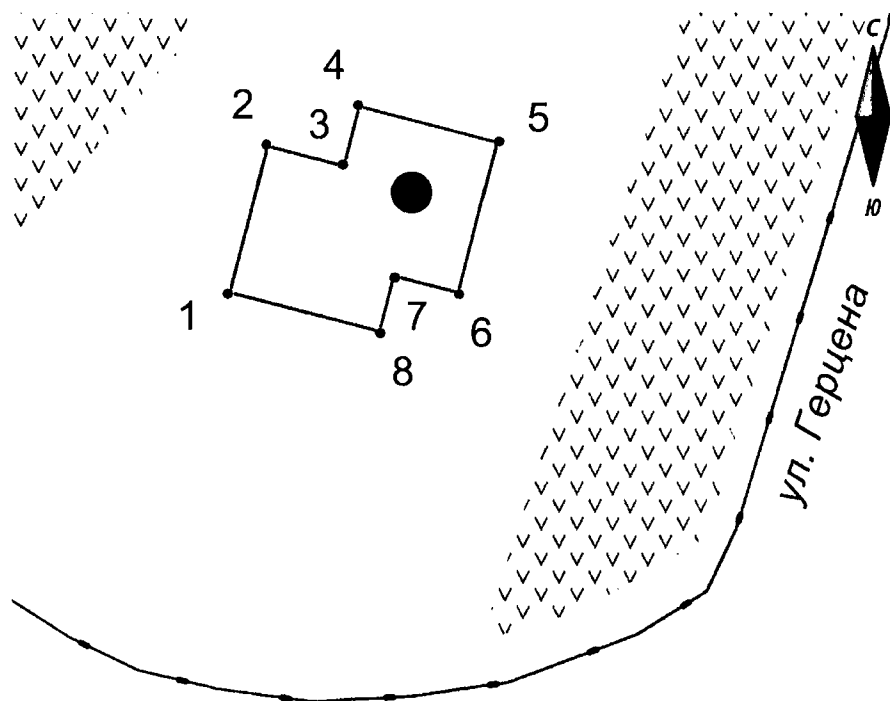
Восток. От точки 5 на юг по подошве 4,52м до точки 6. Далее на запад по подошве 1,92м до точки 7. Далее от точки 7 на юг по подошве 1,64м до точки 8.

Юг. От точки 8 на запад по подошве 4,55м до точки 1.

Координаты характерных точек (МСК) границы территории объекта культурного наследия регионального значения «Памятник военным медицинским работникам, погибшим в годы Великой Отечественной войны 1941-1945 гг., 1975 г.», расположенного по адресу: г. Калуга, угол ул. Кирова и ул. Герцена









№№ точек	X	Y	Дирекционное направление	Длина линии
Площадь 33 ± 2 кв.м.				
1	430740.95	1299980.17		
			14°26'45.4"	4.41
2	430745.22	1299981.27		
			104°38'30.8"	2.29
3	430744.64	1299983.49		
			14°30'39.8"	1.76
4	430746.34	1299983.93		
			104°26'9.5"	4.17
5	430745.30	1299987.97		
			194°27'58.8"	4.52
6	430740.92	1299986.84		
			284°28'13.1"	1.92
7	430741.40	1299984.98		
			194°27'33.8"	1.64
8	430739.81	1299984.57		
			284°31'31.5"	4.55
1	430740.95	1299980.17		

**План-схема границ территории объекта культурного наследия
регионального значения «Памятник военным медицинским работникам,
погибшим в годы Великой Отечественной войны 1941-1945 гг., 1975 г.»,
расположенного по адресу: г. Калуга, угол ул. Кирова и ул. Герцена**



Масштаб 1:200
(в 1 сантиметре 2 метра)

Условные обозначения

-  Объект культурного наследия регионального значения
-  Территория объекта культурного наследия регионального значения
-  Объекты современного строительства
-  Газоны, клумбы (городское озеленение)
-  Проезжая часть, тротуары
-  Бортовой камень
-  Ограждения
-  Характерные точки границы объекта культурного наследия

Режим использования территории объекта культурного наследия регионального значения «Памятник военным медицинским работникам, погибшим в годы Великой Отечественной войны 1941-1945 гг., 1975 г.», расположенного по адресу: г. Калуга, угол ул. Кирова и ул. Герцена

1. Территория объекта культурного наследия, включенного в единый государственный реестр объектов культурного наследия (памятников истории и культуры) народов Российской Федерации, относится к землям историко-культурного назначения.

2. На территории объекта культурного наследия разрешается:

2.1. реставрация, консервация, ремонт и приспособление объектов культурного наследия для современного использования;

2.2. консервация и музеефикация объектов культурного наследия, объектов археологического наследия, а также культурного слоя, на основании комплексных научно-исследовательских работ;

2.3. ремонт, реконструкция существующих дорог и проездов с использованием в дорожных покрытиях традиционных материалов;

2.4. ремонт, реконструкция существующих инженерных сетей (коммуникаций) с последующей их прокладкой в подземные, с рекультивацией и благоустройством нарушенных земель;

2.5. работы по сохранению и восстановлению элементов планировочной структуры территории объекта;

2.6. благоустройство территории с применением традиционных материалов (дерево, камень, кирпич), металлических изделий и элементов, изготовленных с применениемковки и литья;

2.7. проведение работ по восстановлению планировочной структуры, утраченных сооружений и зеленых насаждений;

2.8. устройство современных сходов и ступеней, пандусов, подпорных стенок, откосов и ограждений для проведения работ по сохранению объектов культурного наследия;

2.9. проведение земляных и строительных работ при условии получения разрешения органа охраны объектов культурного наследия о возможности проведения работ в случае, если данные работы являются работами по сохранению объекта культурного наследия или его отдельных элементов, сохранению историко-градостроительной или природной среды объекта культурного наследия.

3. На территории объекта культурного наследия запрещается:

3.1. строительство объектов капитального строительства и увеличение объемно-пространственных характеристик существующих на территории памятника объектов капитального строительства;

3.2. проведение земляных, строительных и иных работ, не являющихся работами по сохранению объекта культурного наследия или его отдельных элементов, сохранению историко-градостроительной и природной среды объекта культурного наследия;

3.3. градостроительная, хозяйственная и иная деятельность, создающая угрозу повреждения, разрушения или уничтожения объектов культурного наследия;

- 3.4. самовольная вырубка растительности, уничтожение травяного покрова;
- 3.5. прокладка наземных и воздушных инженерных сетей (коммуникаций);
- 3.6. установка на фасадах, крышах объектов культурного наследия кондиционеров, телеантенн, тарелок спутниковой связи и рекламных конструкций;
- 3.7. размещение любых рекламных конструкций;
- 3.8. создание разрушающих вибрационных нагрузок динамическим воздействием на грунты в зоне их взаимодействия с объектами культурного наследия.