

**УПРАВЛЕНИЕ ПО ОХРАНЕ ОБЪЕКТОВ КУЛЬТУРНОГО НАСЛЕДИЯ  
КАЛУЖСКОЙ ОБЛАСТИ**

**ПРИКАЗ**

от 30 мая 2018 года

№ 100

**Об утверждении границ и режима использования территории объекта культурного наследия федерального значения «Палаты Макарова», XVIII в., расположенного по адресу: Калужская область, г. Калуга, ул. Пушкина, д. 16а**

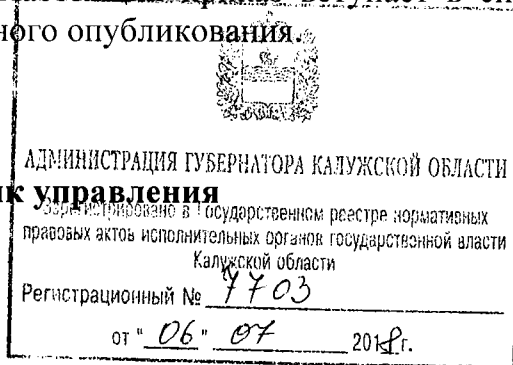
В соответствии с Федеральным законом «Об объектах культурного наследия (памятниках истории и культуры) народов Российской Федерации», приказом Министерства культуры Российской Федерации от 04.06.2015 № 1745 «Об утверждении требований к составлению проектов границ территорий объектов культурного наследия», постановлением Правительства Калужской области от 26.08.2015 № 481 «О создании управления по охране объектов культурного наследия Калужской области», (в ред. постановлений Правительства Калужской области от 31.08.2017 № 499, от 29.01.2018 № 56) **ПРИКАЗЫВАЮ:**

1. Утвердить границы территории объекта культурного наследия федерального значения «Палаты Макарова», XVIII в., расположенного по адресу: Калужская область, г. Калуга, ул. Пушкина, д. 16а, согласно приложению № 1 к настоящему приказу.

2. Утвердить режим использования территории объекта культурного наследия федерального значения «Палаты Макарова», XVIII в., расположенного по адресу: Калужская область, г. Калуга, ул. Пушкина, д. 16а, согласно приложению № 2 к настоящему приказу.

3. Настоящий приказ вступает в силу по истечении десяти дней после его официального опубликования.

**Начальник управления**



**Е.Е. Чудаков**

**Описание границ территории объекта культурного наследия федерального значения «Палаты Макарова», XVIII в., расположенного по адресу:  
Калужская область, г. Калуга, ул. Пушкина, д. 16а**

*Северо-запад.* От точки 1, находящейся на юго-западном углу здания, 16,41м по отмостке в северо-восточном направлении, проходя точки 2, 3, 4 и 5, до точки 6.

*Северо-восток.* От точки 6 по отмостке здания 6,56м в юго-восточном направлении до точки 7. Далее 8,52м в северо-восточном направлении по отмостке лестницы до точки 8. Далее 4,68м в юго-восточном направлении по отмостке лестницы до точки 9. Далее 8,52м в юго-западном направлении по отмостке лестницы до точки 10. Далее 6,57м в юго-восточном направлении по отмостке здания до точки 11.

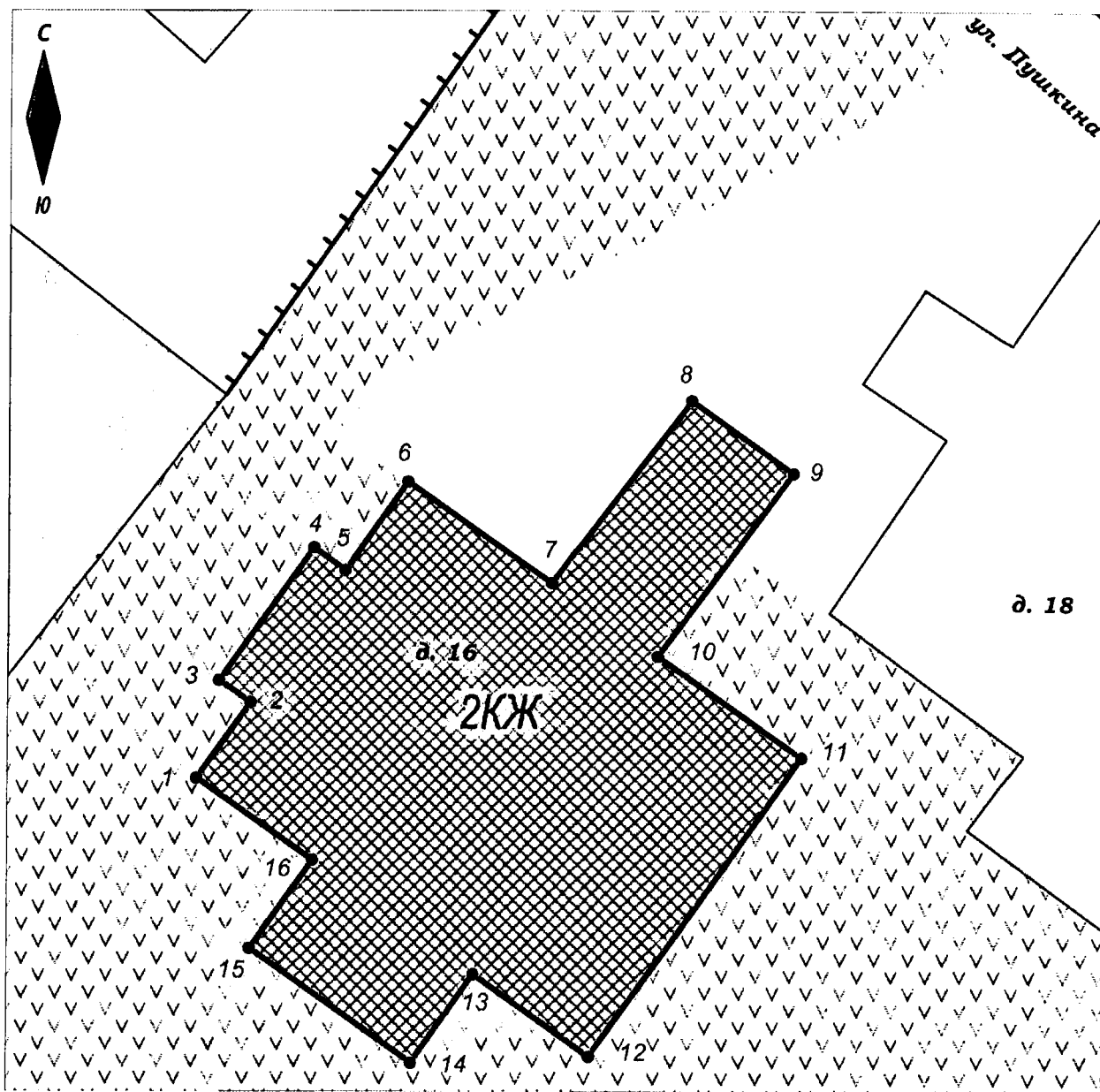
*Юго-восток.* От точки 11 по отмостке здания 13,63м в юго-западном направлении до точки 12.

*Юго-запад.* От точки 12 по отмостке 17,72м в северо-западном направлении, проходя точки 13, 14, 15 и 16 (южный эркер) до точки 1.

**Координаты характерных точек (МСК) границы территории объекта культурного наследия федерального значения «Палаты Макарова», XVIII в., расположенного по адресу: Калужская область, г. Калуга, ул. Пушкина, д. 16а**








№№ точек	X	Y	Дирекционный угол	Длина линии, м
<b>Площадь 321,45±6,27 кв.м.</b>				
1	430177.36	1299494.47		
			35°20'42.1"	3.46
2	430180.18	1299496.47		
			305°21'7.0"	1.43
3	430181.01	1299495.30		
			35°19'3.5"	6.05
4	430185.95	1299498.80		
			125°21'7.0"	1.43
5	430185.12	1299499.97		
			35°23'19.3"	4.02
6	430188.40	1299502.30		
			124°56'56.8"	6.56
7	430184.64	1299507.68		
			37°1'52.8"	8.52
8	430191.44	1299512.81		
			125°21'10.1"	4.68
9	430188.73	1299516.63		
			216°31'7.7"	8.49
10	430181.91	1299511.58		
			125°1'14.2"	6.57
11	430178.14	1299516.96		
			215°19'21.5"	13.63
12	430167.02	1299509.08		
			305°11'48.2"	5.27
13	430170.06	1299504.77		
			215°16'20.7"	4.02
14	430166.78	1299502.45		
			305°14'51.3"	7.35
15	430171.02	1299496.45		
			35°11'24.8"	4.03
16	430174.31	1299498.77		
			305°20'53.4"	5.27
1	430177.36	1299494.47		

**План-схема границ территории объекта культурного наследия  
федерального значения «Палаты Макарова», XVIII в., расположенного по адресу:  
Калужская область, г. Калуга, ул. Пушкина, д. 16а**



Масштаб 1:250  
(в 1 сантиметре 2,5 метра)

**Условные обозначения**

-  Территория объекта культурного наследия федерального значения
-  строения, входящие в состав объекта культурного наследия
-  Прочие строения
-  Газоны, клумбы (городское озеленение)
-  Проезжая часть, тротуары
-  Бортовой камень
-  ● 1 Характерные точки границы объекта культурного наследия

**Режим использования территории объекта культурного наследия федерального значения «Палаты Макарова», XVIII в., расположенного по адресу: Калужская область, г. Калуга, ул. Пушкина, д. 16а**

1. Территория объекта культурного наследия, включенного в единый государственный реестр объектов культурного наследия (памятников истории и культуры) народов Российской Федерации, относится к землям историко-культурного назначения.

2. На территории объекта культурного наследия разрешается:

2.1. реставрация, консервация, ремонт и приспособление объектов культурного наследия для современного использования;

2.2. консервация и музеефикация объектов культурного наследия, объектов археологического наследия, а также культурного слоя, на основании комплексных научно-исследовательских работ;

2.3. ремонт, реконструкция существующих дорог и проездов с использованием в дорожных покрытиях традиционных материалов;

2.4. ремонт, реконструкция существующих инженерных сетей (коммуникаций) с последующей их прокладкой в подземные, с рекультивацией и благоустройством нарушенных земель;

2.5. работы по сохранению и восстановлению элементов планировочной структуры территории объекта;

2.6. благоустройство территории с применением традиционных материалов (дерево, камень, кирпич), металлических изделий и элементов, изготовленных с применениемковки и литья;

2.7. проведение работ по восстановлению планировочной структуры, утраченных сооружений и зеленых насаждений;

2.8. устройство современных сходов и ступеней, пандусов, подпорных стенок, откосов и ограждений для проведения работ по сохранению объектов культурного наследия;

2.9. проведение земляных и строительных работ при условии получения разрешения органа охраны объектов культурного наследия о возможности проведения работ в случае, если данные работы являются работами по сохранению объекта культурного наследия или его отдельных элементов, сохранению историко-градостроительной или природной среды объекта культурного наследия.

3. На территории объекта культурного наследия запрещается:

3.1 строительство объектов капитального строительства и увеличение объемно-пространственных характеристик существующих на территории памятника объектов капитального строительства;

3.2. проведение земляных, строительных и иных работ, не являющихся работами по сохранению объекта культурного наследия или его отдельных элементов, сохранению историко-градостроительной и природной среды объекта культурного наследия;

3.3. градостроительная, хозяйственная и иная деятельность, создающая угрозу повреждения, разрушения или уничтожения объектов культурного наследия;

- 3.4. самовольная вырубка растительности, уничтожение травяного покрова;
- 3.5. прокладка наземных и воздушных инженерных сетей (коммуникаций);
- 3.6. установка на фасадах, крышах объектов культурного наследия кондиционеров, телеантенн, тарелок спутниковой связи и рекламных конструкций;
- 3.7. размещение любых рекламных конструкций;
- 3.8. создание разрушающих вибрационных нагрузок динамическим воздействием на грунты в зоне их взаимодействия с объектами культурного наследия.