



## Губернатор Калужской области

# ПОСТАНОВЛЕНИЕ

20 июня 2024 г.

№ 321

**О внесении изменений в постановление Губернатора Калужской области от 25.03.2022 № 125 «Об утверждении схемы размещения, использования и охраны охотничьих угодий на территории Калужской области» (в ред. постановлений Губернатора Калужской области от 01.12.2022 № 550, от 28.03.2023 № 130)**

В соответствии с Законом Калужской области «О нормативных правовых актах органов государственной власти Калужской области» **ПОСТАНОВЛЯЮ:**

1. Внести в постановление Губернатора Калужской области от 25.03.2022 № 125 «Об утверждении схемы размещения, использования и охраны охотничьих угодий на территории Калужской области» (в ред. постановлений Губернатора Калужской области от 01.12.2022 № 550, от 28.03.2023 № 130) (далее – постановление) следующие изменения:

1.1. В схеме размещения, использования и охраны охотничьих угодий на территории Калужской области, утвержденной постановлением (далее – схема):

1.1.1. В разделе 4 «Характеристика размещения и состояния использования охотничьих угодий и иных территорий, являющихся средой обитания охотничьих ресурсов, в Калужской области» схемы:

1.1.1.1. Таблицу 4.1.1 «Информация об охотничьих угодьях и иных территориях, являющихся средой обитания охотничьих ресурсов» подраздела 4.1 «Информация о принадлежности охотничьих угодий и иных территорий, являющихся средой обитания охотничьих ресурсов» изложить в новой редакции согласно приложению № 1 к настоящему постановлению.

1.1.1.2. Таблицу 4.1.2 «Информация об охотничьих угодьях на территории Калужской области» подраздела 4.1 «Информация о принадлежности охотничьих угодий и иных территорий, являющихся средой обитания охотничьих ресурсов» изложить в новой редакции согласно приложению № 2 к настоящему постановлению.

1.1.2. В приложении № 4 «Сведения о границах охотничьих угодий» к схеме:

1.1.2.1. Подраздел «Боровское районное отделение Калужской областной общественной организации охотников и рыболовов Российской Ассоциации общественных объединений охотников и рыболовов «Росохотрыболовсоюз» раздела «Муниципальный район «Боровский район» изложить в следующей редакции:

**«Боровское районное отделение Калужской областной общественной организации охотников и рыболовов Российской Ассоциации общественных объединений охотников и рыболовов «Росохотрыболовсоюз»**

Северная граница: от точки № 1 с координатами С 55°10'44.912", В 36°17'2.882", расположенной на административной границе муниципального района «Боровский район» с Московской областью территории садового товарищества «Радужное» около деревни Тишнево, по административной границе муниципального района «Боровский район» на восток до точки № 2, имеющей координаты: С 55°16'10.703", В 36°45'49.521" (северо-восточный угол квартала 25 Балабановского участкового лесничества ГКУ КО «Боровское лесничество»).

Восточная граница: от точки № 2, имеющей координаты: С 55°16'10.703", В 36°45'49.521" (северо-восточный угол квартала 25 Балабановского участкового лесничества ГКУ КО «Боровское лесничество»), в южном направлении по административной границе муниципального района «Боровский район» до административной границы муниципального района «Жуковский район». Далее на запад по административной границе муниципального района «Жуковский район» до юго-западного угла квартала 42 Балабановского участкового лесничества ГКУ КО «Боровское лесничество», далее по западной границе квартала 42 Балабановского участкового лесничества ГКУ КО «Боровское лесничество» до северо-западного угла квартала 42 Балабановского участкового лесничества ГКУ КО «Боровское лесничество», далее – на северо-запад по прямой линии до точки с координатами С 55°12'49.511", В 36°42'24.351", находящейся на реке Истья. Далее – вниз по течению по фарватеру реки Истья до дороги М-3 «Украина». Далее – по дороге М-3 «Украина» на север до автодороги А-108. Далее – по автодороге А-108 на запад до населенного пункта Ермолино, далее на юг по восточной границе населенного пункта Ермолино до пересечения с р. Протва, далее – вниз по течению по фарватеру реки Протва до автодорожного моста у дер. Вашутино, далее – на запад по автодороге «Малоярославец – Боровск» – Кривское – Обнинск» до дер. Тимашово, далее – на юг по дороге «Малоярославец – Боровск» через дер. Городня до точки № 3, расположенной на пересечении дороги «Малоярославец – Боровск» с административной границей муниципального района «Малоярославецкий район».

Южная граница: от точки № 3, расположенной на пересечении дороги «Малоярославец – Боровск» с административной границей муниципального района «Малоярославецкий район», далее – на запад по административной границе муниципального района «Малоярославецкий район» до точки № 4 с координатами С 55°5'21.243", В 36°17'15.983" около дер. Жилетово.

Западная граница: от точки № 4 с координатами С 55°5'21.243", В 36°17'15.983" около дер. Жилетово на север по дороге Асеньевское – Тюнино –

Жилетово – Отяково до дер. Асеньевская Слобода. Далее – на север по дороге «Боровск – Федорино – «Верея – Медынь» – Асеньевское до точки № 1 с координатами С 55°10'44.912", В 36°17'2.882", расположенной на административной границе муниципального района «Боровский район» с Московской областью.

В границы охотничьих угодий не включаются:

1. Земли Министерства обороны Российской Федерации.
2. Земли в границах населенных пунктов, установленных в соответствии с градостроительным законодательством:

- 2.1. Город Боровск.
- 2.2. Город Ермолино.
- 2.3. Деревня Аграфенино.
- 2.4. Деревня Акулово.
- 2.5. Деревня Аристово.
- 2.6. Деревня Асеньевская Слобода.
- 2.7. Деревня Асеньевское.
- 2.8. Деревня Атрепьево.
- 2.9. Деревня Бавыкино.
- 2.10. Деревня Башкардово.
- 2.11. Деревня Беницы.
- 2.12. Деревня Бердовка.
- 2.13. Деревня Бутовка.
- 2.14. Деревня Вашутино.
- 2.15. Деревня Висящево.
- 2.16. Деревня Городня.
- 2.17. Деревня Дедюевка.
- 2.18. Деревня Денисово.
- 2.19. Деревня Добрино.
- 2.20. Деревня Жилетово.
- 2.21. Деревня Загрязье.
- 2.22. Деревня Ивакино.
- 2.23. Деревня Ивановское.
- 2.24. Деревня Ивановское.
- 2.25. Деревня Иклинское.
- 2.26. Деревня Ильино.
- 2.27. Деревня Каверино.
- 2.28. Деревня Кириллово.
- 2.29. Деревня Климкино.
- 2.30. Деревня Климовское.
- 2.31. Деревня Козельское.
- 2.32. Деревня Колодези.
- 2.33. Деревня Колодкино.
- 2.34. Деревня Комлево.
- 2.35. Деревня Коряково.
- 2.36. Деревня Красное.
- 2.37. Деревня Куприно.
- 2.38. Деревня Курчино.

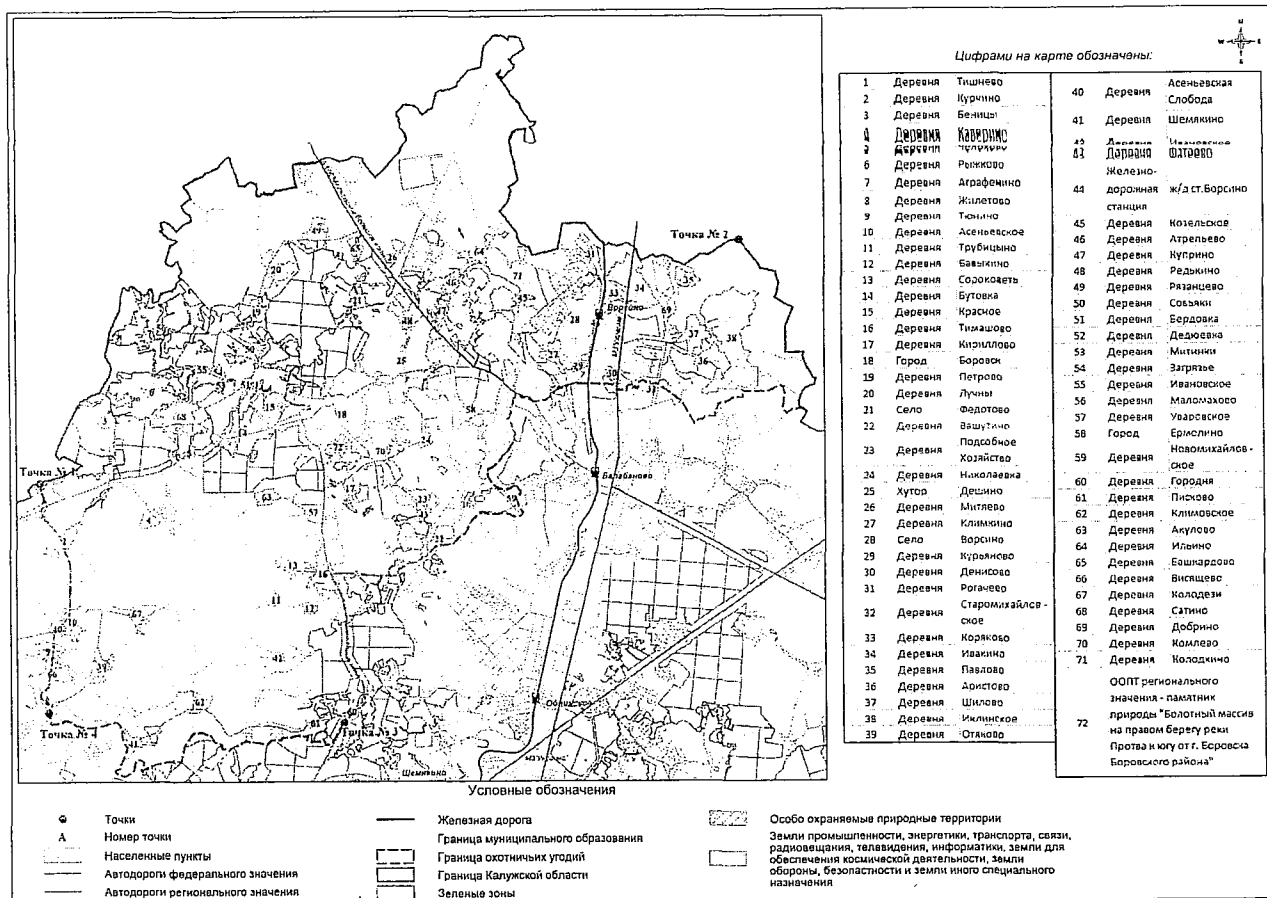
- 2.39. Деревня Курьяново.
- 2.40. Деревня Лучны.
- 2.41. Деревня Маломахово.
- 2.42. Деревня Митинки.
- 2.43. Деревня Митяево.
- 2.44. Деревня Николаевка.
- 2.45. Деревня Новомихайловское.
- 2.46. Деревня Отяково.
- 2.47. Деревня Павлово.
- 2.48. Деревня Петрово.
- 2.49. Деревня Писково.
- 2.50. Деревня Подсобное хозяйство.
- 2.51. Деревня Редькино.
- 2.52. Деревня Рогачево.
- 2.53. Деревня Рыжково.
- 2.54. Деревня Рязанцево.
- 2.55. Деревня Сатино.
- 2.56. Деревня Совьяки.
- 2.57. Деревня Сороковеть.
- 2.58. Деревня Старомихайловское.
- 2.59. Деревня Тимашово.
- 2.60. Деревня Тишнево.
- 2.61. Деревня Трубицыно.
- 2.62. Деревня Тюнино.
- 2.63. Деревня Уваровское.
- 2.64. Деревня Фатеево.
- 2.65. Деревня Челохово.
- 2.66. Деревня Шемякино.
- 2.67. Деревня Шилово.
- 2.68. Железнодорожная станция Ворсино.
- 2.69. Село Ворсино.
- 2.70. Село Федотово.
- 2.71. Хутор Дешино.

3. Земли промышленности, энергетики, транспорта, связи, радиовещания, телевидения, информатики, земли для обеспечения космической деятельности, земли обороны, безопасности и земли иного специального назначения в границах земельных участков со следующими кадастровыми номерами: 40:03:068302:119, 40:03:068302:127, 40:03:068302:132, 40:03:068302:135, 40:03:068302:136, 40:03:068302:138, 40:03:068302:142, 40:03:068302:143, 40:03:068302:145, 40:03:068302:175, 40:03:068302:186, 40:03:068302:2, 40:03:068302:207, 40:03:068302:208, 40:03:068302:210, 40:03:068302:219, 40:03:068302:225, 40:03:068302:228, 40:03:068302:239, 40:03:068302:244, 40:03:068302:259, 40:03:068302:263, 40:03:068302:265, 40:03:068302:267, 40:03:068302:271, 40:03:068302:304, 40:03:068302:310, 40:03:068302:316, 40:03:068302:318, 40:03:068302:321, 40:03:068302:325, 40:03:068302:328, 40:03:068302:335, 40:03:068302:34, 40:03:068302:348, 40:03:068302:349, 40:03:068302:350, 40:03:068302:352, 40:03:068302:353, 40:03:068302:370, 40:03:068302:61,

40:03:068302:64, 40:03:068302:66, 40:03:068302:67, 40:03:068304:164,  
40:03:068304:165, 40:03:068304:23, 40:03:068304:28, 40:03:068304:48,  
40:03:068304:63, 40:03:068304:64, 40:03:068304:73, 40:03:068304:80,  
40:03:068304:81, 40:03:068304:84, 40:03:068312:9, 40:03:068313:14,  
40:03:068314:109, 40:03:068314:111, 40:03:068314:116, 40:03:068314:123,  
40:03:068314:128, 40:03:068314:131, 40:03:068314:132, 40:03:068314:137,  
40:03:068314:139, 40:03:068314:142, 40:03:068314:144, 40:03:068314:147,  
40:03:068314:148, 40:03:068314:151, 40:03:068314:226, 40:03:068314:237,  
40:03:068314:239, 40:03:068314:241, 40:03:068314:245, 40:03:068314:281,  
40:03:068314:283, 40:03:068314:574, 40:03:068314:583, 40:03:068314:584,  
40:03:068314:57485, 40:03:068314:590, 40:03:068314:591, 40:03:068314:70,  
40:03:068314:715, 40:03:068314:716, 40:03:068314:738, 40:03:068314:755,  
40:03:068314:764, 40:03:068314:771, 40:03:068314:778, 40:03:068315:104,  
40:03:068315:105, 40:03:068315:106, 40:03:068315:117, 40:03:068315:122,  
40:03:068315:126, 40:03:068315:127, 40:03:068315:128, 40:03:068315:130,  
40:03:068315:22, 40:03:068315:347, 40:03:068315:38, 40:03:068315:63,  
40:03:000000:1560, 40:03:000000:1562, 40:03:000000:1608, 40:03:000000:1702,  
40:03:000000:1703, 40:03:000000:1704, 40:03:000000:1705, 40:03:000000:1706,  
40:03:000000:1707, 40:03:000000:1708, 40:03:040103:23, 40:03:040202:1,  
40:03:040202:6, 40:03:040202:18, 40:03:040603:10, 40:03:040603:12, 40:03:040603:13,  
40:03:040603:5, 40:03:040603:8, 40:03:040603:9, 40:03:040604:1, 40:03:040702:29,  
40:03:040702:30, 40:03:040702:31, 40:03:040802:1, 40:03:040802:2, 40:03:040802:3,  
40:03:044901:11, 40:03:044901:126, 40:03:044901:127, 40:03:044901:14,  
40:03:044901:2, 40:03:044901:3, 40:03:044902:8, 40:03:045901:5, 40:03:046002:3,  
40:03:123503:235.

4. Земли в границах особо охраняемых природных территорий, установленных в соответствии с законодательством об особо охраняемых природных территориях:

4.1. Особо охраняемая природная территория регионального значения – памятник природы «Болотный массив на правом берегу реки Протва к югу от г. Боровска Боровского района».



».

1.1.2.2. В разделе «Муниципальный район «Куйбышевский район»:

1.1.2.2.1. Подраздел «Общество с ограниченной ответственностью «Рубеженка» признать утратившим силу.

1.1.2.2.2. Подраздел «Общедоступное охотничье угодье муниципального района «Куйбышевский район» изложить в следующей редакции:

#### **«Общедоступное охотничье угодье муниципального района «Куйбышевский район»**

Северная граница: от точки № 1 с координатами С 54°10'43.8868", В 33°33'28.9104", расположенной на административной границе муниципального района «Куйбышевский район» южнее населенного пункта Крапивна, на восток по административной границе муниципального района «Куйбышевский район» до пересечения с подъездной автодорогой к населенному пункту Ивановка от автодороги А-130 «Москва – Малоярославец – Рославль», далее – по автодороге без покрытия между населенными пунктами Скоробовка и Ивановка на юг до населенного пункта Ивановка, далее – по автодороге без покрытия между населенными пунктами Ивановка и Пановка на юго-запад до точки, расположенной на высоковольтной линии электропередачи ВЛ-35 кВ и имеющей координаты: С 54°8'26.118", В 33°37'14.29", далее – по высоковольтной линии электропередачи ВЛ-35 кВ на восток, затем на северо-восток до пересечения высоковольтной линии электропередачи ВЛ-35 кВ с административной границей муниципальных районов «Куйбышевский район», «Спас-Деменский район», далее – по этой

административной границе на восток до точки № 2 с координатами С 54°12'46.5999", В 34°1'27.0828", расположенной на схождении административных границ муниципальных районов «Куйбышевский район», «Спас-Деменский район», «Город Киров и Кировский район».

Восточная граница: от точки № 2 с координатами С 54°12'46.5999" В 34°1'27.0828", расположенной на схождении административных границ муниципальных районов «Куйбышевский район», «Спас-Деменский район», «Город Киров и Кировский район», по административной границе муниципального района «Куйбышевский район» в южном направлении до точки № 3 с координатами С 53°57'46.0744", В 34°9'20.1156", расположенной на схождении административных границ муниципальных районов «Куйбышевский район», «Город Киров и Кировский район», «Город Людиново и Людиновский район».

Южная граница: от точки № 3 с координатами С 53°57'46.0744", В 34°9'20.1156", расположенной на схождении административных границ муниципальных районов «Куйбышевский район», «Город Киров и Кировский район», «Город Людиново и Людиновский район», по административной границе муниципального района «Куйбышевский район» до точки № 4 с координатами С 53°59'27.6556", В 33°48'57.9156", расположенной на пересечении административной границы муниципального района «Куйбышевский район» с железной дорогой «Белев – Сухиничи – Фаянсовая – Рославль».

Западная граница: от точки № 4 с координатами С 53°59'27.6556", В 33°48'57.9156", расположенной на пересечении административной границы муниципального района «Куйбышевский район» с железной дорогой «Белев – Сухиничи – Фаянсовая – Рославль», по этой административной границе на север до точки № 1 с координатами С 54°10'43.8868", В 33°33'28.9104", расположенной на административной границе муниципального района «Куйбышевский район» южнее населенного пункта Крапивна.

В границы охотничьих угодий не включаются:

1. Земли в границах населенных пунктов, установленных в соответствии с градостроительным законодательством:

- 1.1. Деревня Александровка.
- 1.2. Деревня Бахоток.
- 1.3. Деревня Белашовка-Вторая.
- 1.4. Деревня Белашовка-Первая.
- 1.5. Деревня Белая.
- 1.6. Деревня Белый Холм.
- 1.7. Деревня Боровинок.
- 1.8. Деревня Борок.
- 1.9. Деревня Бударка.
- 1.10. Деревня Верхние Барсуки.
- 1.11. Деревня Верхний Студенец.
- 1.12. Деревня Ветьмица.
- 1.13. Деревня Вороненка.
- 1.14. Деревня Воронцово.
- 1.15. Деревня Высаковка.
- 1.16. Деревня Высокое.
- 1.17. Деревня Высокое.

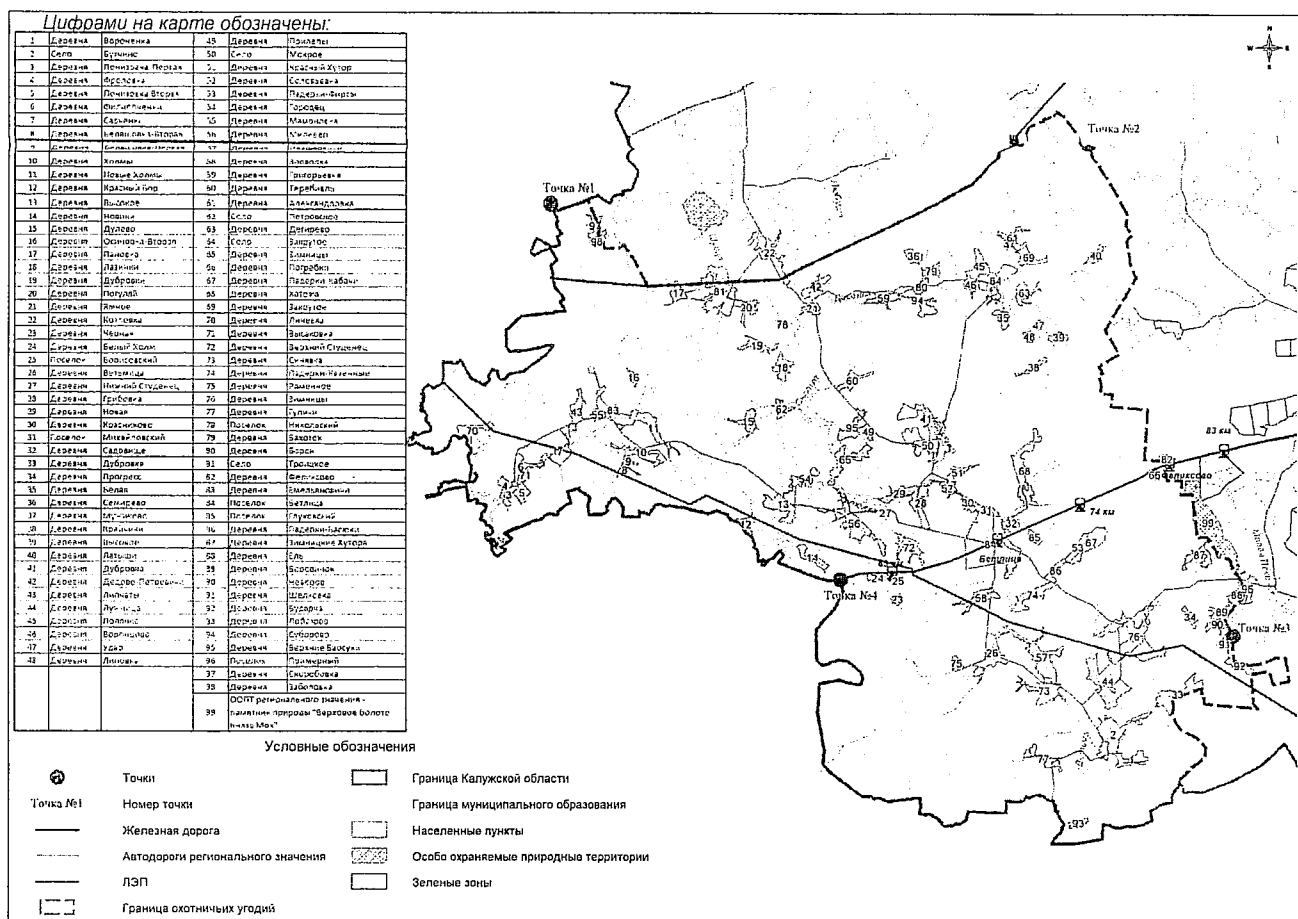
- 1.18. Деревня Городец.
- 1.19. Деревня Грибовка.
- 1.20. Деревня Григорьевка.
- 1.21. Деревня Гуличи.
- 1.22. Деревня Дегирево.
- 1.23. Деревня Дедово-Петровичи.
- 1.24. Деревня Дубровка.
- 1.25. Деревня Дубровка.
- 1.26. Деревня Дубровки.
- 1.27. Деревня Дулево.
- 1.28. Деревня Ель.
- 1.29. Деревня Емельяновичи.
- 1.30. Деревня Заболовка.
- 1.31. Деревня Закрутое.
- 1.32. Деревня Зимницкие Хутора.
- 1.33. Деревня Зимницы.
- 1.34. Деревня Зимницы.
- 1.35. Деревня Зловодка.
- 1.36. Деревня Ивашковичи.
- 1.37. Деревня Козловка.
- 1.38. Деревня Крайчики.
- 1.39. Деревня Красниково.
- 1.40. Деревня Красный Бор.
- 1.41. Деревня Красный Хутор.
- 1.42. Деревня Лазинки.
- 1.43. Деревня Латыши.
- 1.44. Деревня Линевка.
- 1.45. Деревня Липовка.
- 1.46. Деревня Липчатые.
- 1.47. Деревня Лобазово.
- 1.48. Деревня Лужница.
- 1.49. Деревня Мамоновка.
- 1.50. Деревня Милеево.
- 1.51. Деревня Мужиково.
- 1.52. Деревня Неверов.
- 1.53. Деревня Нижний Студенец.
- 1.54. Деревня Новая.
- 1.55. Деревня Новики.
- 1.56. Деревня Новые Холмы.
- 1.57. Деревня Осиновка-Вторая.
- 1.58. Деревня Падерки-Васюки.
- 1.59. Деревня Падерки-Кабачи.
- 1.60. Деревня Падерки-Казенные.
- 1.61. Деревня Падерки-Фирсы.
- 1.62. Деревня Пановка.
- 1.63. Деревня Погребки.
- 1.64. Деревня Погуляй.



- 1.65. Деревня Полянка.
- 1.66. Деревня Понизовка-Вторая.
- 1.67. Деревня Понизовка-Первая.
- 1.68. Деревня Прилепы.
- 1.69. Деревня Прогресс.
- 1.70. Деревня Раменное.
- 1.71. Деревня Савченки.
- 1.72. Деревня Садовище.
- 1.73. Деревня Семирево.
- 1.74. Деревня Синявка.
- 1.75. Деревня Скоробовка.
- 1.76. Деревня Соловьевка.
- 1.77. Деревня Суборово.
- 1.78. Деревня Теревивль.
- 1.79. Деревня Удар.
- 1.80. Деревня Феликсово.
- 1.81. Деревня Филиппченки.
- 1.82. Деревня Фроловка.
- 1.83. Деревня Хатожа.
- 1.84. Деревня Холмы.
- 1.85. Деревня Черная.
- 1.86. Деревня Шелковка.
- 1.87. Деревня Ямное.
- 1.88. Поселок Бетлица.
- 1.89. Поселок Борисовский.
- 1.90. Поселок Глуховский.
- 1.91. Поселок Михайловский.
- 1.92. Поселок Никольский.
- 1.93. Поселок Примерный.
- 1.94. Село Бутчино.
- 1.95. Село Закрутое.
- 1.96. Село Мокрое.
- 1.97. Село Петровское.
- 1.98. Село Троицкое.

2. Земли в границах особо охраняемых природных территорий, установленных в соответствии с законодательством об особо охраняемых природных территориях:

2.1. Особо охраняемая природная территория регионального значения – памятник природы «Верховое болото Князь Мох».



».

1.1.2.3. В подразделе «Общество с ограниченной ответственностью «Дар» раздела «Муниципальный район «Малоярославецкий район»:

1.1.2.3.1. Абзац 4 изложить в следующей редакции:

«Западная граница: от точки № 4 на северо-запад до автодороги «Окружная дорога г. Калуги – Детчино – Малоярославец». Далее по дороге без покрытия от автодороги «Окружная дорога г. Калуги – Детчино – Малоярославец» между населенными пунктами Малое Ноздрино и Большое Ноздрино до автодороги М3 «Украина». Далее по автодороге М3 «Украина» на северо-восток до точки с координатами С. 54°53'15.7322", В. 36°21'28.6335". Далее от этой точки на восток до точки № 1, расположенной на восточной окраине населенного пункта Алешково.»

1.1.2.3.2. Пункт 1 изложить в следующей редакции:

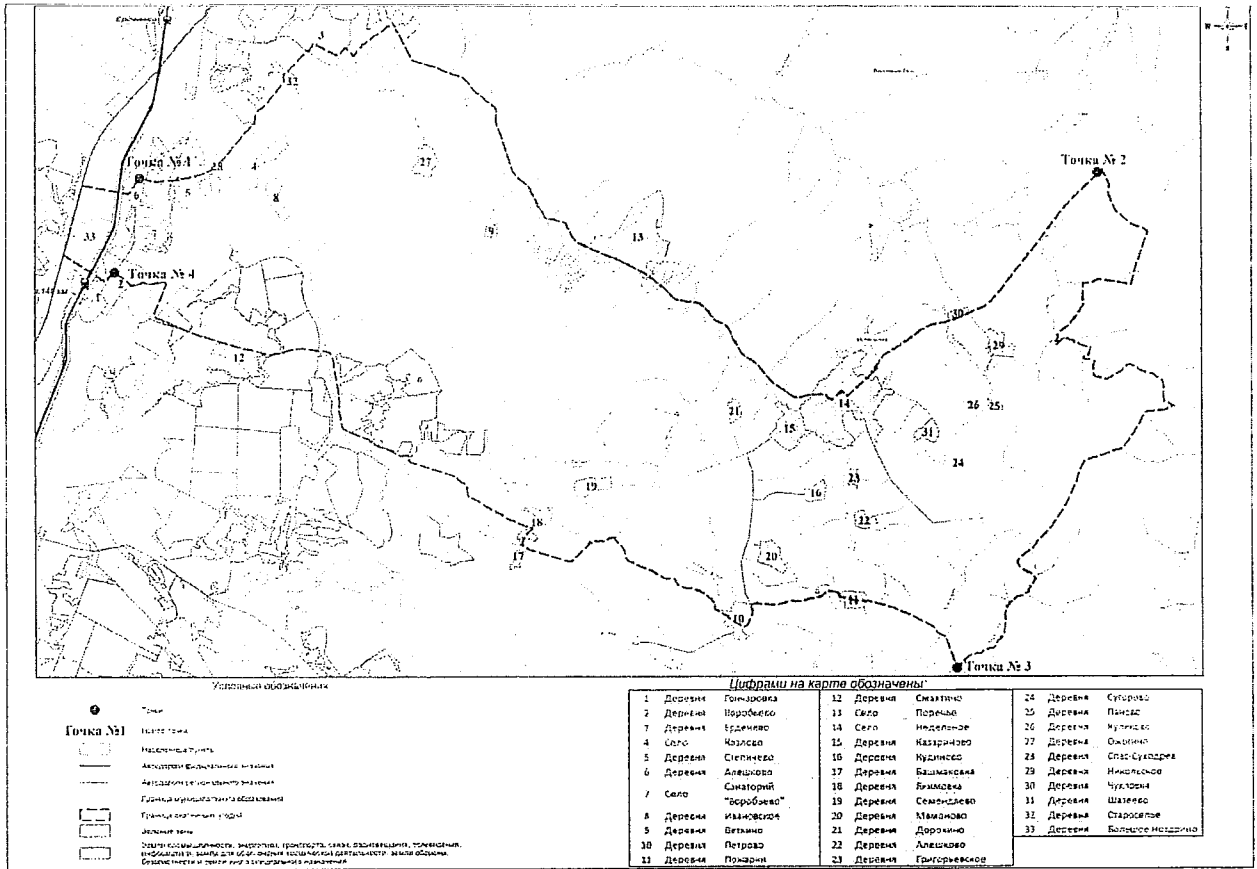
«1. Земли в границах населенных пунктов, установленных в соответствии с градостроительным законодательством:

- 1.1. Деревня Алешково.
- 1.2. Деревня Алешково.
- 1.3. Деревня Башмаковка.
- 1.4. Деревня Большое Ноздрино.
- 1.5. Деревня Веткино.
- 1.6. Деревня Воробьево.
- 1.7. Деревня Гончаровка.
- 1.8. Деревня Григорьевское.

- 1.9. Деревня Дорохино.
- 1.10. Деревня Ерденево.
- 1.11. Деревня Ивановское.
- 1.12. Деревня Казариново.
- 1.13. Деревня Кудиново.
- 1.14. Деревня Куликово.
- 1.15. Деревня Мамоново.
- 1.16. Деревня Никольское.
- 1.17. Деревня Ожогоино.
- 1.18. Деревня Паново.
- 1.19. Деревня Петрово.
- 1.20. Деревня Пожарки.
- 1.21. Деревня Семендяево.
- 1.22. Деревня Смахтино.
- 1.23. Деревня Спас-Суходрев.
- 1.24. Деревня Староселье.
- 1.25. Деревня Степичево.
- 1.26. Деревня Сугорово.
- 1.27. Деревня Чухловка.
- 1.28. Деревня Шатеево.
- 1.29. Деревня Якимовка.
- 1.30. Село Козлово.
- 1.31. Село Недельное.
- 1.32. Село Поречье.
- 1.33. Село Санаторий «Воробьево».

1.1.2.3.3. Карту изложить в следующей редакции:

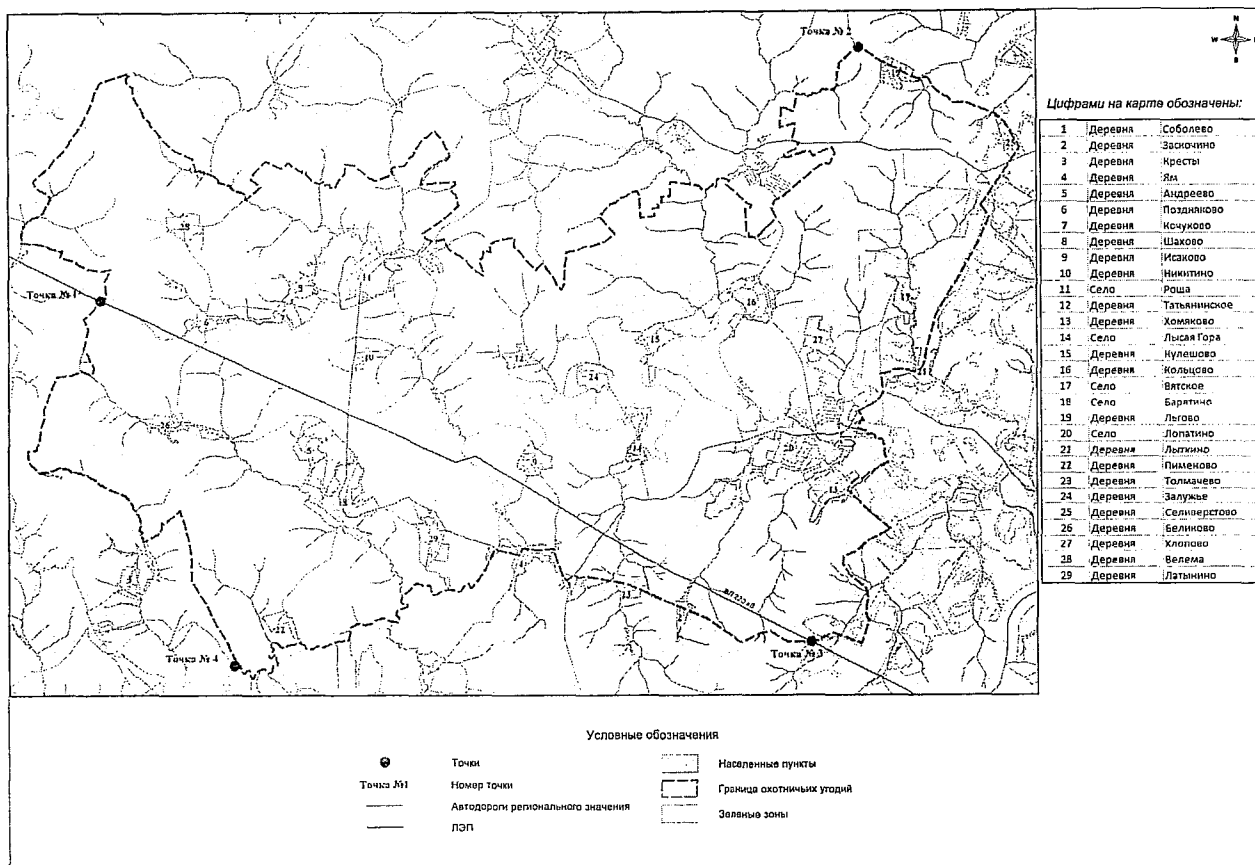
«



».

1.1.2.4. Карту подраздела «Общество с ограниченной ответственностью «Тарусянка» раздела «Муниципальный район «Тарусский район» изложить в следующей редакции:

«



».

1.1.2.5. В заголовке подраздела «Некоммерческое партнерство «Общество охотников и рыболовов «Ферзиковское» раздела «Муниципальный район «Ферзиковский район» слова «Некоммерческое партнерство «Общество охотников и рыболовов «Ферзиковское» заменить словами «Союз охотников и рыболовов «Охотничья Слобода».

1.1.2.6. В заголовке подраздела «Общество с ограниченной ответственностью «Агрокомплекс «Хвастовичский» раздела «Муниципальный район «Хвастовичский район» слова «Общество с ограниченной ответственностью «Агрокомплекс «Хвастовичский» заменить словами «Общество с ограниченной ответственностью «Маяк»».

2. Настоящее постановление вступает в силу со дня его официального опубликования.

Заместитель Губернатора  
Калужской области



К.М. Горобцов

**Таблица 4.1.1. Информация об охотничьих угодьях и иных территориях, являющихся средой обитания охотничьих ресурсов**

№ п/п	Муниципальный район (городской округ)	Общая площадь муниципального района, тыс. га	Площадь общедоступных охотничьих угодий, тыс. га	Площадь закрепленных охотничьих угодий, тыс. га	Общая площадь охотничьих угодий, тыс. га	Площадь иных территорий, не являющихся охотничьими угодьями и непригодных для обитания охотничьих ресурсов (земли населенных пунктов, промышленности, транспорта, обороны и безопасности и др.), тыс. га
1	2	3	4	5	6	7
1	Бабынинский район	84,7	19,2	53,5	72,7	12,0
2	Барятинский район	111,0	48,9	59,9	108,8	2,2
3	Боровский район	76,0	0,0	55,0	55,0	21,0
4	Дзержинский район	133,6	73,4	14,3	87,7	45,9
5	Думиничский район	117,3	32,1	78,0	110,1	7,2
6	Жиздринский район	127,8	20,3	98,2	118,4	9,4
7	Жуковский район	126,9	0,0	69,4	69,4	57,5
8	Износковский район	133,4	0,0	118,9	118,9	14,5

9	Город Киров и Кировский район	100,0	86,8	0,0	86,8	13,2
10	Козельский район	152,3	0,0	113,5	113,5	38,8
11	Куйбышевский район	124,3	87,0	23,5	110,5	13,8
12	Город Людиново и Людиновский район	95,5	6,8	77,9	84,7	10,8
13	Малоярославецкий район	154,7	0,0	135,5	135,5	19,2
14	Медынский район	114,8	8,4	53,5	61,9	52,9
15	Мещовский район	123,8	0,0	112,3	112,3	11,5
16	Мосальский район	132,0	76,1	43,4	119,5	12,5
17	Перемышльский район	115,6	26,1	62,3	88,3	27,3
18	Спас-Деменский район	136,9	69,4	50,3	119,7	17,2
19	Сухиничский район	123,3	0,0	109,0	109,0	14,3
20	Тарусский район	71,5	0,0	63,6	63,6	7,9
21	Ульяновский район	164,0	0,0	138,0	138,0	26,0
22	Ферзиковский район	125,0	0,0	111,4	111,4	13,6
23	Хвастовичский район	141,3	1,9	106,0	107,9	33,4
24	Юхновский район	133,3	1,2	82,6	83,8	49,5
25	Город Калуга	54,3	0,0	14,0	14,0	40,3
<b>Итого по Калужской области</b>		<b>2973,7</b>	<b>557,5</b>	<b>1843,9</b>	<b>2401,4</b>	<b>571,9</b>

Приложение № 2  
к постановлению Губернатора  
Калужской области  
от 20.06.2024 № 321

**Таблица 4.1.2. Информация об охотничьих угодьях  
на территории Калужской области**

№ п/п	Муниципальный район (городской округ)	Охотничье угодье (охотхозяйство)	Общая площадь охотничьих угодий, га	Площадь земель, правовой режим которых допускает осуществление видов деятельности в сфере охотничьего хозяйства, га	Площадь земель лесного фонда, га
1	2	3	4	5	6
1	Бабынинский район	Бабынинское районное отделение Калужской областной общественной организации охотников и рыболовов Российской Ассоциации общественных объединений охотников и рыболовов «Росохотрыболовсоюз»	53487,0	50491,0	2996,0
2		общедоступные охотничьи угодья	19217,1	16392,0	2825,1
3	Барятинский район	общедоступные охотничьи угодья	42235,0	26991,0	15244,0
4		общество с ограниченной ответственностью «Устиново»	34086,0	19046,0	15040,0
5		общество с ограниченной ответственностью «Охотничье-рыболовное хозяйство «Зайцева гора» <*>	59926,0	39729,0	20197,0
6	Боровский район	Боровское районное отделение Калужской областной общественной организации охотников и рыболовов Российской Ассоциации	36534,5	11752,4	24782,1



		общественных объединений охотников и рыболовов «Росохотрыболовсоюз»			
7	Дзержинский район	общедоступные охотничьи угодья	73448,7	43640,0	29808,7
8		некоммерческое партнерство «Спортивно-охотничий клуб «Прогресс» <*>	18300,0	7810,0	10490,0
9	Думиничский район	Думиничское районное отделение Калужской областной общественной организации охотников и рыболовов Российской Ассоциации общественных объединений охотников и рыболовов «Росохотрыболовсоюз»	50249,0	25100,0	25149,0
10		сельскохозяйственный производственный кооператив «Рыбный»	13248,0	4964,0	8284,0
11		общество с ограниченной ответственностью «Агропромышленная фирма «Хотьково» <*>	31930,0	8970,0	22960,0
12		общедоступные охотничьи угодья	32115,0	8350,0	23765,0
13	Жиздринский район	ассоциация охотников «Охотничье хозяйство «Лесное»	25055,0	10050,0	15005,0
14		Калужская областная общественная организация охотников и рыболовов Российской Ассоциации общественных объединений охотников и рыболовов «Росохотрыболовсоюз»	59936,2	25917,0	34019,2
15		Жиздринское районное потребительское общество	12909,8	5290,0	7619,8
16		общедоступные охотничьи угодья	20275,0	8950,0	11325,0
17	Жуковский район	Жуковская районная общественная организация охотников и рыболовов	51981,3	23219,0	28762,3

18		общество с ограниченной ответственностью «Проект Молл»	3194,0	364,0	2830,0
19		Чаусовская общественная организация «Общество охотников и рыболовов» Жуковского района Калужской области	11530,0	4952,0	6578,0
20	Износковский район	некоммерческое партнерство «Охотничье хозяйство имени Дробкова Владимира Васильевича» <*>	14190,0	4446,0	9744,0
21		автономная некоммерческая организация «Объединенное спортивно-охотничье общество «Тайга»	22361,0	10491,0	11870,0
22		общество с ограниченной ответственностью «Спортивно-охотничий клуб «Истринский»	16297,0	8060,0	8237,0
23		общество с ограниченной ответственностью «Лесные угодья» <*>	13780,0	5972,0	7808,0
24		общество с ограниченной ответственностью «Лесные горки»	15888,0	7225,0	8663,0
25		общество с ограниченной ответственностью «Воря»	14751,0	7810,0	6941,0
26		акционерное общество экспериментальная сельскохозяйственная реабилитационная производственная база «Семеновское возрождение»	11300,0	4980,0	6320,0
27		Козельский район	публичное акционерное общество «Козельский механический завод»	14106,0	4274,0
28	общество с ограниченной ответственностью «Охотхозяйство Лопатинское»		16835,0	1500,0	15335,0
29	общество с ограниченной ответственностью «Уралмедьзолото»		17667,0	13522,0	4145,0

30		общество с ограниченной ответственностью «Технатон»	4533,0	3397,0	1136,0
31		индивидуальный предприниматель Громов Александр Леонидович <*>	2850,0	2190,0	660,0
32		Калужская областная общественная организация охотников и рыболовов Российской Ассоциации общественных объединений охотников и рыболовов «Росохотрыболовсоюз»	55364,0	45892,0	9472,0
33	Город Киров и Кировский район	общедоступные охотничьи угодья	86833,9	43524,0	43309,9
34	Куйбышевский район	общедоступные охотничьи угодья	87042,8	57240,0	29802,8
35		сельскохозяйственный производственный кооператив «Жерелево»	23495,0	10426,0	13069,0
36	Город Людиново и Людиновский район	Людиновское районное отделение Калужской областной общественной организации охотников и рыболовов Российской Ассоциации общественных объединений охотников и рыболовов «Росохотрыболовсоюз»	60413,8	25657,0	34756,8
37		общество с ограниченной ответственностью «Кречет»	17500,0	3910,0	13590,0
38		общедоступные охотничьи угодья	6758,0	4598,0	2160,0
39	Малоярославецский район	ассоциация «Спортивно-охотничий клуб «Рябцевское»	24680,1	11280,0	13400,1
40		сельскохозяйственный производственный кооператив «Марьянский»	12462,0	5859,0	6603,0
41		общество с ограниченной ответственностью «Охотхозяйство «Детчинское» <*>	22086,5	10568,0	11518,5

42		общество с ограниченной ответственностью «Смена»	8862,0	1301,0	7561,0
43		акционерное общество «Родина»	11269,1	5504,0	5674,1
44		общество с ограниченной ответственностью «Охотничье хозяйство «Ильинское»	18846,0	9225,0	9621,0
45		общество с ограниченной ответственностью «Дар»	16332,0	7070,0	9262,0
46		федеральное казенное учреждение «Загородный дом приемов «Русичи» Министерства внутренних дел Российской Федерации»	15020,5	4732,0	10288,5
47		общество с ограниченной ответственностью «Газ-сервис»	2760,6	1629,0	1131,6
48		акционерное общество «Калужский завод путевых машин и гидроприводов» <*>	10968,5	5180,0	5788,5
49	Мещовский район	глава крестьянского (фермерского) хозяйства Русецкий Андрей Иванович	19038,1	10542,0	8496,1
50		Мещовское районное отделение Калужской областной общественной организации охотников и рыболовов Российской Ассоциации общественных объединений охотников и рыболовов «Росохотрыболовсоюз»	49190,0	43821,0	5369,0
51		индивидуальный предприниматель Харикова Анастасия Викторовна	12442,2	9522,0	2920,2
52		общество с ограниченной ответственностью «Гурьбы»	11344,0	7872,0	3472,0
53		Калужская региональная общественная организация общественно-государственного объединения «Всероссийское физкультурно-спортивное общество «Динамо» <*>	26679,7	14020,0	12659,7

54	Медынский район	общедоступные охотничьи угодья	8352,0	3166,0	5186,0
55		общество с ограниченной ответственностью «Охотничье хозяйство «Озерное» <*>	69178,0	36128,0	33050,0
56		общество с ограниченной ответственностью «Ново-Беляево»	9098,1	4205,0	4893,1
57		общество с ограниченной ответственностью «Медынский парк»	15874,8	6941,0	8933,8
58		общество с ограниченной ответственностью строительная компания «Монолит-М»	10880,6	5246,0	5634,6
59	Мосальский район	общедоступные охотничьи угодья	76064,0	51624,0	24440,0
60	Перемышльский район	общедоступные охотничьи угодья	26050,0	24214,0	1836,0
61		глава крестьянского (фермерского) хозяйства Данилова Тамара Петровна	2969,2	504,0	2465,2
62		общество с ограниченной ответственностью «Охотничье хозяйство «Желовь»	22713,0	8975,0	13738,0
63		общество с ограниченной ответственностью «Хотисинское охотхозяйство»	22952,4	12197,0	10755,4
64		общество с ограниченной ответственностью «АВАКС-К»	11868,0	7172,0	4696,0
65	Сухиничский район	ассоциация «Спортивно-охотничий клуб «Дубровский»	3578,0	2292,0	1286,0
66		автономная некоммерческая организация по развитию спортивного рыболовства, спортивной охоты и агротуризма «Зеленый Гай»	44170,0	27460,0	16710,0
67		Сухиничское районное отделение Калужской областной общественной организации охотников и	60223,0	49963,0	10260,0

		рыболовов Российской Ассоциации общественных объединений охотников и рыболовов «Росохотрыболовсоюз»			
68	Спас-Деменский район	Спас-Деменское районное отделение Калужской областной общественной организации охотников и рыболовов Российской Ассоциации общественных объединений охотников и рыболовов «Росохотрыболовсоюз»	19512,0	11761,0	7751,0
69		общество с ограниченной ответственностью «Анерид»	16651,0	10789,0	5862,0
70		общество с ограниченной ответственностью «Артлинг»	12943,0	3914,0	9029,0
71		общедоступные охотничьи угодья	69357,0	41000,0	28357,0
72	Тарусский район	Тарусская районная общественная организация охотников и рыболовов	31669,0	12747,0	18922,0
73		Калужская региональная общественная организация «Рыболовно-охотничье общество ветеранов правоохранительных органов»	11123,0	6844,0	4279,0
74		общество с ограниченной ответственностью «Тарусянка»	20574,9	9110,0	11464,9
75	Ульяновский район	общество с ограниченной ответственностью «Крона+»	16780,0	7420,0	9360,0
76		общество с ограниченной ответственностью «Комплектторгснаб»	16960,0	11376,0	5584,0
77		некоммерческое партнерство «Спортивно-охотничий клуб «Калининское»	13760,0	8916,0	4844,0
78		Калужская областная общественная организация охотников и рыболовов Российской Ассоциации общественных объединений	73150,0	28360,0	44790,0

		охотников и рыболовов «Росохотрыболовсоюз»			
79	Ферзиковский район	союз охотников и рыболовов «Охотничья Слобода»	21250,0	10710,0	10540,0
80		общество с ограниченной ответственностью «Охотничье хозяйство «Желовь»	24278,0	16564,0	7714,0
81		публичное акционерное общество «Калужский завод автомобильного электрооборудования»	31480,2	17140,0	14340,2
82		общество с ограниченной ответственностью «Охотничье хозяйство «Турбинист»	8087,0	2770,0	5317,0
83		общество с ограниченной ответственностью «Охотничье хозяйство «Петровское» <*>	18071,5	6850,0	11221,5
84		общество с ограниченной ответственностью «Компания «Белый профиль»	6325,0	2913,0	3412,0
85		Хвастовичский район	общедоступные охотничьи угодья	1941,0	333,0
86	индивидуальный предприниматель Чавгун Марина Анатольевна		34555,0	2965,0	31590,0
87	общество с ограниченной ответственностью «Маяк»		11592,0	1974,0	9618,0
88	Хвастовичское районное отделение Калужской областной общественной организации охотников и рыболовов Российской Ассоциации общественных объединений охотников и рыболовов «Росохотрыболовсоюз»		66416,0	53949,0	12467,0
89	Юхновский район	Юхновское районное отделение Калужской областной общественной организации охотников и рыболовов Российской Ассоциации общественных объединений охотников и	76101,0	35970,0	40131,0

		рыболовов «Росохотрыболовсоюз»			
90		общедоступные охотничьи угодья	1199,0	0,0	1100,0
Всего по охотничьим угодьям			2401350,1	1299768,4	1101581,7

<\*> Межрайонные охотничьи угодья, приведены в разделе района, в котором расположена часть их площади.

