



Губернатор Калужской области

ПОСТАНОВЛЕНИЕ

28 марта 2023 г.

№ 130

**О внесении изменений в постановление
Губернатора Калужской области
от 25.03.2022 № 125 «Об утверждении
схемы размещения, использования
и охраны охотничьих угодий
на территории Калужской области»
(в ред. постановления Губернатора
Калужской области от 01.12.2022
№ 550)**

В соответствии с Законом Калужской области «О нормативных правовых актах органов государственной власти Калужской области» **ПОСТАНОВЛЯЮ:**

1. Внести в постановление Губернатора Калужской области от 25.03.2022 № 125 «Об утверждении схемы размещения, использования и охраны охотничьих угодий на территории Калужской области» (в ред. постановления Губернатора Калужской области от 01.12.2022 № 550) (далее – постановление) следующие изменения:

1.1. В схеме размещения, использования и охраны охотничьих угодий на территории Калужской области, утвержденной постановлением (далее – Схема):

1.1.1. В таблице 4.1.2 «Информация об охотничьих угодьях на территории Калужской области» подраздела 4.1 «Информация о принадлежности охотничьих угодий и иных территорий, являющихся средой обитания охотничьих ресурсов» раздела 4 «Характеристика размещения и состояния использования охотничьих угодий и иных территорий, являющихся средой обитания охотничьих ресурсов, в Калужской области» Схемы:

1.1.1.1. В пункте 31 слова «Индивидуальный предприниматель Горянский Александр Иванович» заменить словами «Индивидуальный предприниматель Громов Александр Леонидович».

1.1.1.2. В пункте 33 слова «Кировское районное отделение Калужской областной общественной организации охотников и рыболовов Российской Ассоциации общественных объединений охотников и рыболовов «Росохотрыболовсоюз»» заменить словами «Общедоступные охотничьи угодья».

1.1.1.3. Пункт 60 признать утратившим сил.

1.1.1.4. Пункт 61 изложить в следующей редакции:

«61	Мосальский район	Общедоступные охотничьи угодья	76064,0	51624,0	24440,0»
-----	------------------	--------------------------------	---------	---------	----------

1.1.1.5. В пункте 82 слова «Некоммерческое партнерство «Охотничий клуб» заменить словами «Общество с ограниченной ответственностью «Охотничье хозяйство «Желовь»».

1.1.2. В приложении № 4 «Сведения о границах охотничьих угодий» к Схеме:

1.1.2.1. Слова «Индивидуальный предприниматель Горянский Александр Иванович» заменить словами «Индивидуальный предприниматель Громов Александр Леонидович».

1.1.2.2. Слова «Некоммерческое партнерство «Охотничий клуб» заменить словами «Общество с ограниченной ответственностью «Охотничье хозяйство «Желовь»»».

1.1.2.3. Слова «Кировское районное отделение Калужской областной общественной организации охотников и рыболовов Российской Ассоциации общественных объединений охотников и рыболовов «Росохотрыболовсоюз»» заменить словами «Общедоступное охотничье угодье муниципального района «Город Киров и Кировский район».

1.1.2.4. Подраздел «Муниципальное унитарное предприятие по ведению охотничье-рыболовного хозяйства муниципального района «Мосальский район» «Охотник» раздела «Муниципальный район «Мосальский район» признать утратившим силу.

1.1.2.5. Подраздел «Общедоступное охотничье угодье муниципального района «Мосальский район» раздела «Муниципальный район «Мосальский район» изложить в следующей редакции:

**«Общедоступное охотничье угодье муниципального района
«Мосальский район»**

Северная граница: от точки № 1, расположенной на пересечении автодорогой А-130 «Москва - Малоярославец - Рославль» восточной границы населенного пункта Адамовка, по автодороге А-130 «Москва - Малоярославец - Рославль» на северо-восток до точки № 2, расположенной на пересечении административной границы муниципального района «Мосальский район» автодорогой А-130 «Москва - Малоярославец - Рославль».

Восточная граница: от точки № 2, расположенной на пересечении административной границы муниципального района «Мосальский район» автодорогой А-130 «Москва - Малоярославец - Рославль» на юг по административной границе муниципального района «Мосальский район» до места пересечения административной границы муниципального района «Мосальский район» автодорогой «Вязьма - Калуга - Мосальск». Далее на запад по автодороге «Вязьма - Калуга - Мосальск» до пересечения с автодорогой «Стрельня - Беклемищево», далее по этой автодороге через населенные пункты

Стрельня, Беклемищево до административной границы муниципального района «Мосальский район», далее на юг по административной границе муниципального района «Мосальский район» до точки № 3 с координатами: С 54°26'59.197" В 35°12'42.231", расположенной на административной границе муниципального района «Мосальский район».

Южная граница: от точки № 3 с координатами: С 54°26'59.197" В 35°12'42.231", расположенной на административной границе муниципального района «Мосальский район», по административной границе муниципального района «Мосальский район» до точки № 4 с координатами С 54°27'57.123", В 34°37'53.301", расположенной на административной границе муниципального района «Мосальский район» юго-западнее населенного пункта Аристово.

Западная граница: от точки № 4 с координатами С 54°27'57.123" В 34°37'53.301", расположенной на административной границе муниципального района «Мосальский район» юго-западнее населенного пункта Аристово, на северо-восток до населенного пункта Аристово. Далее по дороге без покрытия между населенными пунктами Аристово и Новый Быт через населенный пункт Новый Быт до автодороги А-130 «Москва - Малоярославец - Рославль» - Новая Роща - Дубровка». Далее по дороге А-130 «Москва - Малоярославец - Рославль» - Новая Роща - Дубровка» на север до населенного пункта Новая Роща, далее по дороге между населенными пунктами Новая Роща и Адамовка через населенные пункты Василёво и Вязичня до южной границы населенного пункта Адамовка, далее по южной и восточной границам населенного пункта Адамовка до точки № 1, расположенной на пересечении автодорогой А-130 «Москва - Малоярославец - Рославль» восточной границы населенного пункта Адамовка.

В границы охотничьих угодий не включаются:

1. Земли Министерства обороны Российской Федерации.
2. Земли в границах населенных пунктов, установленных в соответствии с градостроительным законодательством:

- 2.1. Город Мосальск.
- 2.2. Деревня Адамовка.
- 2.3. Деревня Азарово.
- 2.4. Деревня Алферьево.
- 2.5. Деревня Амшарово.
- 2.6. Деревня Аниконово.
- 2.7. Деревня Аристово.
- 2.8. Деревня Асетици.
- 2.9. Деревня Бараньи Рога.
- 2.10. Деревня Берно.
- 2.11. Деревня Бесово.
- 2.12. Деревня Богослово.
- 2.13. Деревня Большие Крутицы.
- 2.14. Деревня Боровенка.
- 2.15. Деревня Богатищево.
- 2.16. Деревня Бурмакино.
- 2.17. Деревня Бушнево.
- 2.18. Деревня Бухоново.
- 2.19. Деревня Василево.

- 2.20. Деревня Васильевское.
- 2.21. Деревня Володино.
- 2.22. Деревня Воронино.
- 2.23. Деревня Высокое.
- 2.24. Деревня Вязичня.
- 2.25. Деревня Гачки.
- 2.26. Деревня Глагольня.
- 2.27. Деревня Глотова.
- 2.28. Деревня Гнездилово.
- 2.29. Деревня Горбачи.
- 2.30. Деревня Госточи.
- 2.31. Деревня Григорово.
- 2.32. Деревня Гридяки.
- 2.33. Деревня Гришинское.
- 2.34. Деревня Груздово.
- 2.35. Деревня Гулино.
- 2.36. Деревня Девятровка.
- 2.37. Деревня Дубровка.
- 2.38. Деревня Дубровка.
- 2.39. Деревня Дубровки.
- 2.41. Деревня Дубье.
- 2.41. Деревня Елисеевка.
- 2.42. Деревня Емельяновка.
- 2.43. Деревня Ерзуново.
- 2.44. Деревня Ефремово.
- 2.45. Деревня Зайцево.
- 2.46. Деревня Заугорское.
- 2.47. Деревня Зубово.
- 2.48. Деревня Зюзино.
- 2.49. Деревня Ивано-Дуброво.
- 2.50. Деревня Излятино.
- 2.51. Деревня Имени Ленина.
- 2.52. Деревня Казарка.
- 2.53. Деревня Каменка.
- 2.54. Деревня Камушки.
- 2.55. Деревня Капорье.
- 2.56. Деревня Каплино.
- 2.57. Деревня Красная Береза.
- 2.58. Деревня Крупец.
- 2.59. Деревня Кирпичного Завода.
- 2.60. Деревня Корное.
- 2.61. Деревня Кошелево.
- 2.62. Деревня Кочуково.
- 2.63. Деревня Лесутино.
- 2.64. Деревня Липовка.
- 2.65. Деревня Лиханово.
- 2.66. Деревня Леонтьево.

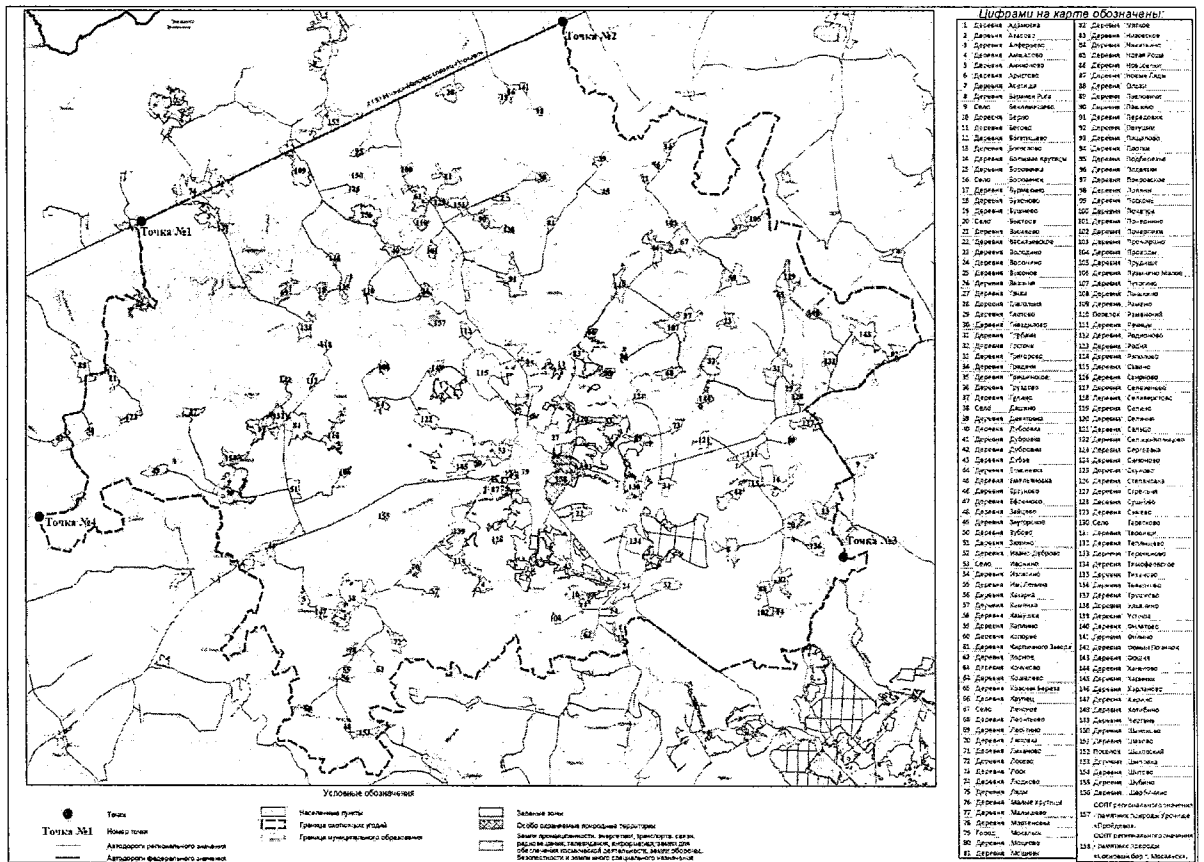
- 2.67. Деревня Лоск.
- 2.68. Деревня Лосево.
- 2.69. Деревня Людково.
- 2.70. Деревня Ляды.
- 2.71. Деревня Селиверстово.
- 2.72. Деревня Малые Крутицы.
- 2.73. Деревня Малышево.
- 2.74. Деревня Мартеновка.
- 2.75. Деревня Моцково.
- 2.76. Деревня Мощины.
- 2.77. Деревня Мягкое.
- 2.78. Деревня Никиткино.
- 2.79. Деревня Низовское.
- 2.80. Деревня Новоселки.
- 2.81. Деревня Новая Роша.
- 2.82. Деревня Новые Ляды.
- 2.83. Деревня Ольхи.
- 2.84. Деревня Павловичи.
- 2.85. Деревня Павлово.
- 2.86. Деревня Передовик.
- 2.87. Деревня Петушки.
- 2.88. Деревня Пищалово.
- 2.89. Деревня Подвязки.
- 2.90. Деревня Покровское.
- 2.91. Деревня Поляны.
- 2.92. Деревня Плотки.
- 2.93. Деревня Подберезье.
- 2.94. Деревня Посконь.
- 2.95. Деревня Почепок.
- 2.96. Деревня Почернино.
- 2.97. Деревня Почерпихи.
- 2.98. Деревня Проходы.
- 2.99. Деревня Прожирино.
- 2.100. Деревня Прудичи.
- 2.101. Деревня Путогино.
- 2.102. Деревня Пузынино Малое.
- 2.103. Деревня Пышкино.
- 2.104. Деревня Рамено.
- 2.105. Деревня Родионово.
- 2.106. Деревня Родня.
- 2.107. Деревня Ряполово.
- 2.108. Деревня Савино.
- 2.109. Деревня Свирково.
- 2.110. Деревня Селезенево.
- 2.111. Деревня Сельцо-Кольцово.
- 2.112. Деревня Сергеевка.
- 2.113. Деревня Скулово.

- 2.114. Деревня Степановка.
- 2.115. Деревня Сычево.
- 2.116. Деревня Теплищево.
- 2.117. Деревня Тереньково.
- 2.118. Деревня Тиханово.
- 2.119. Деревня Товарково.
- 2.120. Деревня Трушково.
- 2.121. Деревня Устоша.
- 2.122. Деревня Фомин Починок.
- 2.123. Деревня Харинки.
- 2.124. Деревня Харланово.
- 2.125. Деревня Хирино.
- 2.126. Деревня Хотибино.
- 2.127. Деревня Шаньково.
- 2.128. Деревня Шиповка.
- 2.129. Деревня Шитово.
- 2.130. Деревня Шубино.
- 2.131. Деревня Щербинино.
- 2.132. Поселок Раменский.
- 2.133. Поселок Шаховский.
- 2.134. Село Быстрое.
- 2.135. Село Дашино.
- 2.136. Село Ивонино.
- 2.137. Деревня Речицы.
- 2.138. Деревня Селино.
- 2.139. Деревня Селичня.
- 2.140. Деревня Сельцо.
- 2.141. Деревня Симоново.
- 2.142. Деревня Стрельня.
- 2.143. Деревня Сушково.
- 2.144. Деревня Творищи.
- 2.145. Деревня Тимофеевское.
- 2.146. Деревня Ульянино.
- 2.147. Деревня Филатово.
- 2.148. Деревня Филино.
- 2.149. Деревня Фошня.
- 2.150. Деревня Ханьково.
- 2.151. Деревня Чертень.
- 2.152. Деревня Шахово.
- 2.153. Село Беклемищево.
- 2.154. Село Боровенск.
- 2.155. Село Ленское.
- 2.156. Село Тарасково.

3. Земли в границах особо охраняемых природных территорий, установленных в соответствии с законодательством об особо охраняемых природных территориях:

3.1. Особо охраняемая природная территория регионального значения – памятник природы «Урочище Пройдево».

3.2. Особо охраняемая природная территория регионального значения – памятник природы «Сосновый бор г. Мосальска».



».

1.1.2.6. Раздел «Муниципальный район «Ферзиковский район» после подраздела «Некоммерческое партнерство «Общество охотников и рыболовов Ферзиковское» дополнить подразделами «Публичное акционерное общество «Калужский завод автомобильного электрооборудования» и «Общество с ограниченной ответственностью «Охотничье хозяйство «Петровское»» следующего содержания:

**«Публичное акционерное общество
«Калужский завод автомобильного электрооборудования»**

(межрайонное охотничье угодье, расположенное на территории муниципального района «Ферзиковский район» и муниципального образования «Городской округ «Город Калуга»)

Северная граница: от точки № 1, расположенной на пересечении линии электропередач ВЛ-35 кВ «Галкино - Грабцево» с железной дорогой «Калуга - Ферзиково» у дер. Литвиново по железной дороге, до точки № 2 с координатами С 54°30'52.001" В 36°45'42.106", расположенной на станции «Ферзиково».

Восточная граница: от точки № 2 с координатами С 54°30'52.001" В 36°45'42.106", расположенной на станции «Ферзиково» по автомобильной дороге «Ферзиково - Дугна - Р-132 «Калуга - Тула - Михайлов - Рязань», до точки № 3 с координатами С 54°25'41.015" В 36°51'38.206", расположенной на переправе через реку Оку около дер. Дугна.

Южная граница: от точки № 3 с координатами С 54°25'41.015" В 36°51'38.206", расположенной на переправе через реку Оку около дер. Дугна вверх по среднему течению реки Оки до точки № 4 с координатами С 54°27'7.049" В 36°24'42.314", расположенной на берегу реки Ока, около дер. Никольское муниципального района «Перемышльский район».

Западная граница: от точки № 4 с координатами С 54°27'7.049" В 36°24'42.314", расположенной на берегу реки Ока, около дер. Никольское муниципального района «Перемышльский район» на север до точки с координатами С 54°27'11.117" В 36°24'40.345", расположенной на автодороге «Калуга - Ферзиково - Таруса - Серпухов» - Авчурино», далее по автодороге «Калуга - Ферзиково - Таруса - Серпухов» - Авчурино» на север до пересечения с автомобильной дорогой «Калуга - Ферзиково - Таруса - Серпухов», далее по автодороге «Калуга - Ферзиково - Таруса - Серпухов» на северо-восток до дороги без покрытия, расположенной между дорогой «Калуга - Ферзиково - Таруса - Серпухов» и населенным пунктом Малая Слободка. Далее по дороге без покрытия, расположенной между дорогой «Калуга - Ферзиково - Таруса - Серпухов» и населенным пунктом Малая Слободка, через дер. Малая Слободка до пересечения с дорогой «Калуга - Ферзиково - Таруса - Серпухов» - Красный Городок». Далее по автодороге «Калуга - Ферзиково - Таруса - Серпухов» - Красный Городок» до дер. Красный Городок. Далее от точки с координатами С 54°32'59.248" В 36°24'37.315", на север до места пересечения автодороги «Грабцево - Воскресенское» и автодороги «Воскресенское - Литвиново». Далее по дороге «Воскресенское - Литвиново» на север до точки с координатами С 54°35'15.001" В 36°22'31.328", далее по прямой на северо-запад до точки № 1, расположенной на пересечении линии электропередач ВЛ-35 кВ «Галкино - Грабцево» и железной дороги «Калуга - Ферзиково».

В границы охотничьих угодий не включаются:

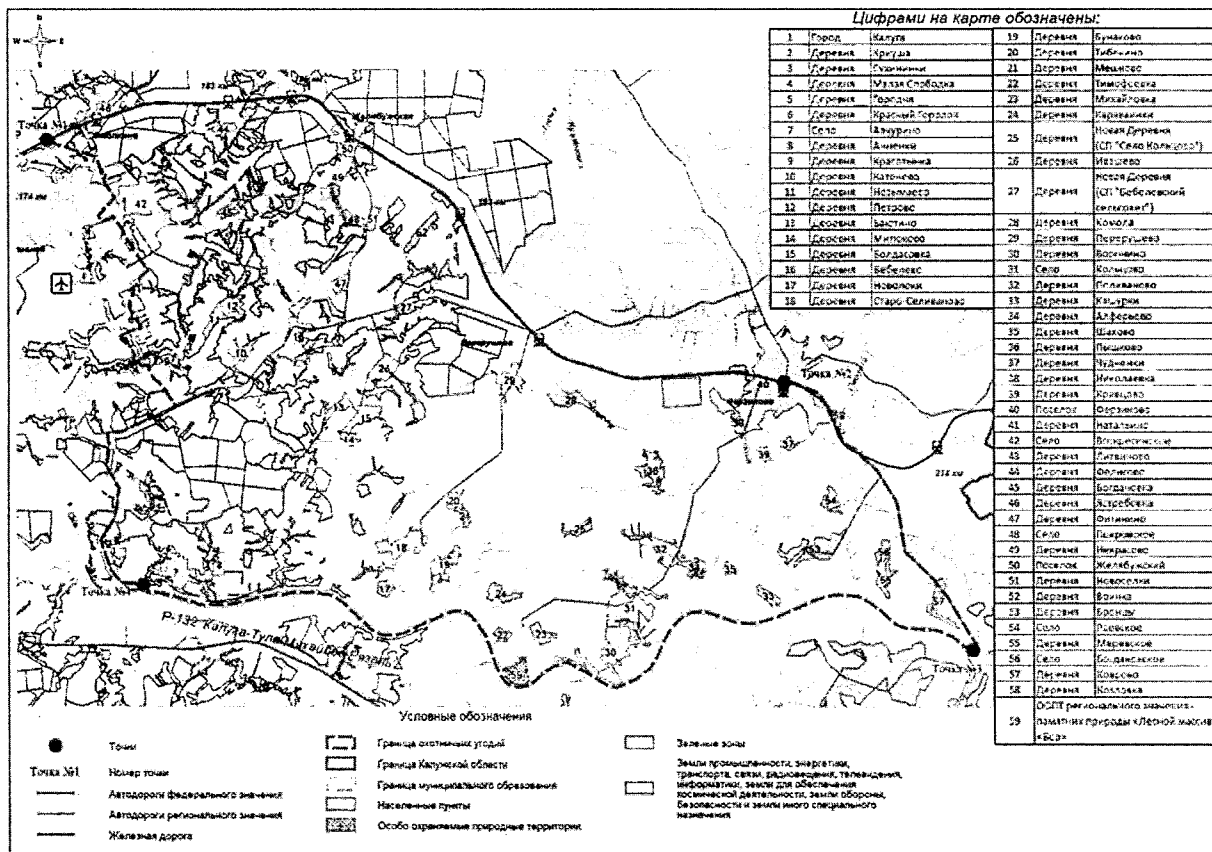
1. Земли в границах населенных пунктов, установленных в соответствии с градостроительным законодательством:

- 1.1. Город Калуга.
- 1.2. Деревня Криуши.
- 1.3. Деревня Сухининки.
- 1.4. Деревня Малая Слободка.
- 1.5. Деревня Городня.
- 1.6. Деревня Красный Городок.
- 1.7. Деревня Авчурино.
- 1.8. Деревня Анненки.
- 1.9. Деревня Красотынка.
- 1.10. Деревня Катенево.
- 1.11. Деревня Незымаево.
- 1.12. Деревня Петрово.
- 1.13. Деревня Баютино.

- 1.14. Деревня Митюково.
- 1.15. Деревня Болдасово.
- 1.16. Деревня Бебелево.
- 1.17. Деревня Новолоки.
- 1.18. Деревня Старо-Селиваново.
- 1.19. Деревня Бунаково.
- 1.20. Деревня Тибекино.
- 1.21. Деревня Мешково.
- 1.22. Деревня Тимофеевка.
- 1.23. Деревня Михайловка.
- 1.24. Деревня Карваинки.
- 1.25. Деревня Новая Деревня (СП «Село Кольцово»).
- 1.26. Деревня Новая Деревня (СП «Бебелевский сельсовет»).
- 1.27. Деревня Ивашево.
- 1.28. Деревня Комола.
- 1.29. Деревня Перерушево.
- 1.30. Деревня Воронино.
- 1.31. Деревня Кольцово.
- 1.32. Деревня Поливаново.
- 1.33. Деревня Кашурки.
- 1.34. Деревня Алферьево.
- 1.35. Деревня Шахово.
- 1.36. Деревня Пышково.
- 1.37. Деревня Чудненки.
- 1.38. Деревня Николаевка.
- 1.39. Деревня Кривцово.
- 1.40. Поселок Ферзиково.
- 1.41. Деревня Натальино.
- 1.42. Село Воскресенское.
- 1.43. Деревня Литвиново.
- 1.44. Деревня Фелисово.
- 1.45. Деревня Богдановка.
- 1.46. Деревня Ястребовка.
- 1.47. Деревня Фитинино.
- 1.48. Деревня Покровское.
- 1.49. Деревня Некрасово.
- 1.50. Поселок Желябужский.
- 1.51. Деревня Новоселки.
- 1.52. Деревня Воинка.
- 1.53. Деревня Бронцы.
- 1.54. Деревня Раевское.
- 1.55. Деревня Меревское.
- 1.56. Село Богдановское.
- 1.57. Деревня Коврово.
- 1.58. Деревня Козловка.

2. Земли в границах особо охраняемых природных территорий, установленных в соответствии с законодательством об особо охраняемых природных территориях:

особо охраняемая природная территория регионального значения – памятник природы «Лесной массив «Бор».



Общество с ограниченной ответственностью «Охотничье хозяйство «Петровское»

(межрайонное охотничье угодье, расположенное на территории муниципальных районов «Ферзиковский район», «Малоярославецкий район» и городского округа «Город Калуга»)

Северная граница: от точки № 1, расположенной на пересечении административной границы муниципального района «Ферзиковский район» с рекой Песочня, по административной границе муниципального района «Ферзиковский район» до пересечения с дорогой без покрытия между населенными пунктами Выселки и Голухино, далее по этой дороге через населенный пункт Гурьево, до населенного пункта Никола-Дол, далее на восток по дороге без покрытия между населенными пунктами Никола-Дол и Соловьиные Зори до населенного пункта Соловьиные Зори последовательно через точки с координатами: С 54°43'4.701" В 36°28'1.526", С 54°43'12.313" В 36°28'59.184", С 54°43'11.198" В 36°29'8.515", С 54°43'3.202" В 36°29'25.572", С 54°43'14.031" В 36°29'56.502", С 54°43'20.759" В 36°30'6.482". Далее от населенного пункта Соловьиные Зори вниз по среднему

течению реки Лютинка до пересечения этой реки с административной границей муниципального района «Ферзиковский район», далее по административной границе муниципального района «Ферзиковский район» до точки с координатами: С 54°41'39.926" В 36°40'0.084", находящейся на пересечении административной границы муниципального района «Ферзиковский район» и дороги без покрытия между населенными пунктами Суслово и Сугоново. Далее по дороге без покрытия между населенными пунктами Суслово и Сугоново на юго-восток до населенного пункта Сугоново, далее по автодороге «Ферзиково - Сугоново» до точки № 2, расположенной на пересечении этой автодороги с рекой Таруса.

Восточная граница: от точки № 2, расположенной на пересечении автодороги «Ферзиково - Сугоново» с рекой Таруса, по автодороге «Ферзиково - Сугоново» до пересечения с рекой Черный Омут, далее вверх по среднему течению реки Черный Омут до точки с координатами: С 54°37'58.594" В 36°34'21.708", далее прямыми отрезками через точки с координатами: С 54°37'49.579" В 36°34'20.472", С 54°37'47.791" В 36°34'7.124", С 54°36'59.133" В 36°34'6.259", С 54°36'9.527" В 36°34'4.281", С 54°35'57.428" В 36°34'4.157", С 54°35'48.764" В 36°33'46.483", С 54°35'51.915" В 36°33'25.843", С 54°35'52.846" В 36°32'52.101", С 54°35'55.28" В 36°32'32.078", С 54°35'54.922" В 36°32'25.157" до точки № 3 с координатами: С 54°35'22.614" В 36°32'22.809", расположенной на железной дороге «Вязьма - Калуга».

Южная граница: от точки № 3 с координатами: С 54°35'22.614" В 36°32'22.809", расположенной на железной дороге «Вязьма - Калуга», на запад по железной дороге «Вязьма - Калуга» через населенные пункты Желябужский, Ястребовка до пересечения с автодорогой Р-132 «Обход города Калуга», далее по автодороге Р-132 «Обход города Калуга» на северо-запад до пересечения с рекой Терепец, далее вверх по среднему течению реки Терепец до точки № 4, расположенной на пересечении административной границы муниципального района «Ферзиковский район» с рекой Терепец.

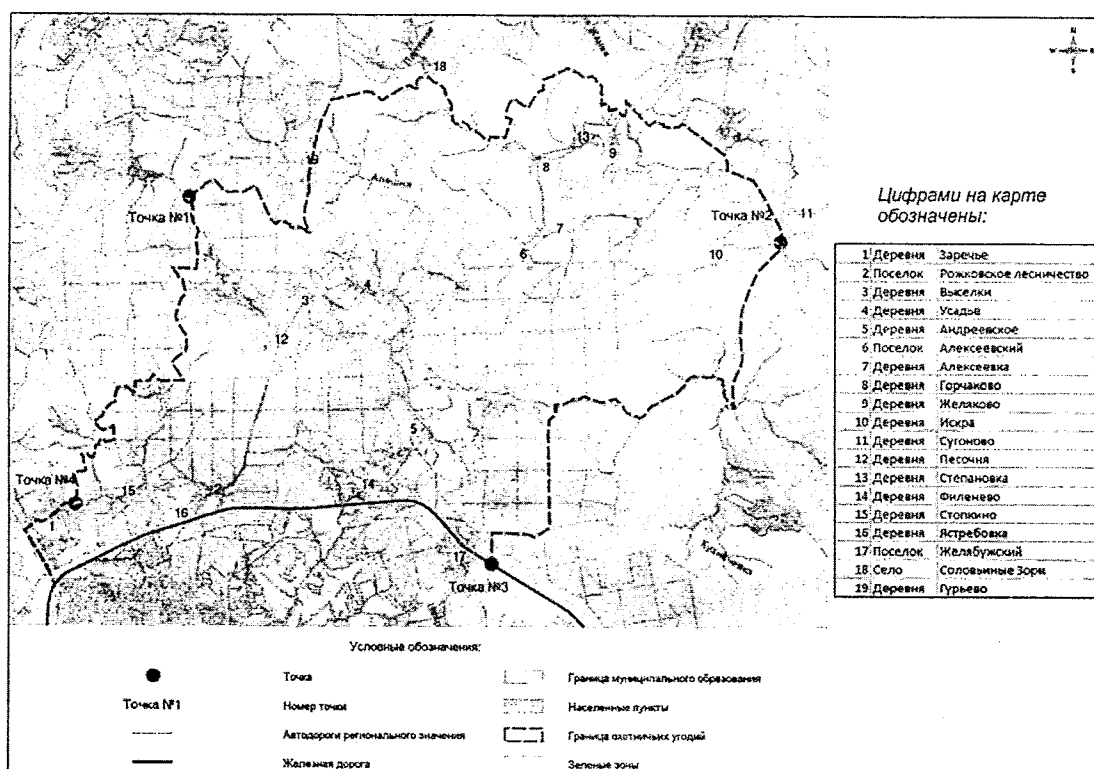
Западная граница: от точки № 4, расположенной на пересечении административной границы муниципального района «Ферзиковский район» с рекой Терепец, по административной границе муниципального района «Ферзиковский район» до точки № 1, расположенной на пересечении административной границы муниципального района «Ферзиковский район» с рекой Песочня.

В границы охотничьих угодий не включаются:

1. Земли в границах населенных пунктов, установленных в соответствии с градостроительным законодательством:

- 1.1. Деревня Заречье.
- 1.2. Поселок Рожковское лесничество.
- 1.3. Деревня Выселки.
- 1.4. Деревня Усадье.
- 1.5. Деревня Андреевское.
- 1.6. Поселок Алексеевский.
- 1.7. Деревня Алексеевка.
- 1.8. Деревня Горчаково.
- 1.9. Деревня Желяково.
- 1.10. Деревня Искра.
- 1.11. Деревня Сугоново.

- 1.12. Деревня Песочня.
- 1.13. Деревня Степановка.
- 1.14. Деревня Филенево.
- 1.15. Деревня Стопкино.
- 1.16. Деревня Ястребовка.
- 1.17. Деревня Гурьево.
- 1.18. Поселок Желябужский.
- 1.19. Село Соловьиные Зори.



».

2. Настоящее постановление вступает в силу со дня его официального опубликования.

Губернатор Калужской области



В.В. Шапша