



ПРАВИТЕЛЬСТВО КАЛУЖСКОЙ ОБЛАСТИ

ПОСТАНОВЛЕНИЕ

11 ноября 2020 г.

№ 854

**О внесении изменения в постановление
Правительства Калужской области
от 02.04.2019 № 209 «Об особо
охраняемой природной территории
регионального значения – памятнике
природы «Лесной сосновый массив
«Дубровский»**

В соответствии с частью 5 статьи 26 Федерального закона «О внесении изменений в Градостроительный кодекс Российской Федерации и отдельные законодательные акты Российской Федерации», пунктом 12 статьи 2 Федерального закона «Об особо охраняемых природных территориях», Законом Калужской области «О регулировании отдельных правоотношений, связанных с охраной окружающей среды, на территории Калужской области» и Законом Калужской области «О нормативных правовых актах органов государственной власти Калужской области» Правительство Калужской области **ПОСТАНОВЛЯЕТ:**

1. Внести в постановление Правительства Калужской области от 02.04.2019 № 209 «Об особо охраняемой природной территории регионального значения – памятнике природы «Лесной сосновый массив «Дубровский» (далее – постановление) изменение, изложив приложение № 1 «Границы особо охраняемой природной территории регионального значения – памятника природы «Лесной сосновый массив «Дубровский» к постановлению в новой редакции согласно приложению к настоящему постановлению.

2. Настоящее постановление вступает в силу через десять дней после его официального опубликования.

Губернатор Калужской области



В.В. Шапша

Приложение
к постановлению Правительства
Калужской области
от 11.10.2020 г. № 854

«Приложение № 1
к постановлению Правительства
Калужской области
от 02.04.2019 № 209

**Сведения о границах особо охраняемой природной территории
регионального значения – памятника природы
«Лесной сосновый массив «Дубровский»**

Описание местоположения границ особо охраняемой природной территории
регионального значения – памятника природы «Лесной сосновый массив «Дубровский»

Раздел 1

Сведения об особо охраняемой природной территории регионального значения – памятнике природы «Лесной сосновый массив «Дубровский» (далее – объект)		
№ п/п	Характеристики объекта	Описание характеристик
1	2	3
1	Местоположение объекта	Калужская область, Жиздринский район, вблизи дер. Дубровка
2	Площадь объекта +/- величина погрешности определения площади (Р +/- Дельта Р)	950000 м ² ± 3411
3	Иные характеристики объекта	Кластерность – 7

Раздел 2

Сведения о местоположении границ объекта					
1. Система координат <i>СК кадастрового округа</i>					
2. Сведения о характерных точках границ объекта					
Обозначение характерных точек границ	Координаты, м		Метод определения координат характерной точки	Средняя квадратическая погрешность положения характерной точки (Mt), м	Описание обозначения точки на местности (при наличии)
	X	Y			
1	2	3	4	5	6
-	-	-	-	-	-
3. Сведения о характерных точках части (частей) границы объекта					
Обозначение характерных точек части границы	Координаты, м		Метод определения координат характерной точки	Средняя квадратическая погрешность положения характерной точки (Mt), м	Описание обозначения точки на местности (при наличии)
	X	Y			

1	2	3	4	5	6
Часть № 1					
1	327971.68	1188203.24	картометрический	1	-
2	327978.98	1188208.42	картометрический	1	-
3	327976.38	1188233.95	картометрический	1	-
4	327986.67	1188240.25	картометрический	1	-
5	327977.72	1188254.69	картометрический	1	-
6	327963.79	1188249.22	картометрический	1	-
7	327952.37	1188268.41	картометрический	1	-
8	327968.73	1188282.78	картометрический	1	-
9	327970.38	1188291.85	картометрический	1	-
10	327991.98	1188310.19	картометрический	1	-
11	327979.28	1188341.76	картометрический	1	-
12	328071.71	1188348.90	картометрический	1	-
13	328132.05	1188344.31	картометрический	1	-
14	328142.74	1188281.30	картометрический	1	-
15	328207.17	1188278.51	картометрический	1	-
16	328274.01	1188280.35	картометрический	1	-
17	328339.48	1188313.46	картометрический	1	-
18	328336.26	1188380.34	картометрический	1	-
19	328330.83	1188430.70	картометрический	1	-
20	328326.08	1188468.74	картометрический	1	-
21	328324.29	1188472.05	картометрический	1	-
22	328306.24	1188454.02	картометрический	1	-
23	328176.05	1188478.64	картометрический	1	-
24	328185.48	1188486.28	картометрический	1	-
25	328163.20	1188501.44	картометрический	1	-
26	328137.33	1188527.72	картометрический	1	-
27	328148.73	1188544.25	картометрический	1	-
28	328198.73	1188539.22	картометрический	1	-
29	328238.06	1188522.11	картометрический	1	-
30	328308.04	1188572.17	картометрический	1	-
31	328047.05	1188585.27	картометрический	1	-
32	327815.83	1188596.95	картометрический	1	-
33	327812.41	1188478.53	картометрический	1	-
34	327879.63	1188477.01	картометрический	1	-
35	327880.99	1188407.49	картометрический	1	-
36	327890.18	1188339.51	картометрический	1	-
37	327906.33	1188338.68	картометрический	1	-
38	327912.05	1188318.56	картометрический	1	-
39	327926.96	1188303.10	картометрический	1	-
40	327804.84	1188216.41	картометрический	1	-
41	327899.77	1188236.11	картометрический	1	-
42	327956.55	1188240.55	картометрический	1	-
43	327962.78	1188218.56	картометрический	1	-
1	327971.68	1188203.24	картометрический	1	-
Часть № 2					
44	327718.62	1187679.21	картометрический	1	-
45	327735.28	1187723.77	картометрический	1	-
46	327790.61	1187722.27	картометрический	1	-
47	327792.07	1187774.10	картометрический	1	-
48	327788.87	1187774.16	картометрический	1	-
49	327785.56	1187749.44	картометрический	1	-
50	327732.91	1187753.50	картометрический	1	-
51	327700.62	1187747.97	картометрический	1	-

52	327657.86	1187767.68	картометрический	1	-
53	327624.31	1187769.21	картометрический	1	-
54	327582.68	1187780.39	картометрический	1	-
55	327560.93	1187797.03	картометрический	1	-
56	327546.17	1187828.28	картометрический	1	-
57	327554.95	1187869.25	картометрический	1	-
58	327553.18	1187896.46	картометрический	1	-
59	327588.74	1187896.99	картометрический	1	-
60	327617.23	1187894.46	картометрический	1	-
61	327625.75	1187881.67	картометрический	1	-
62	327641.28	1187874.00	картометрический	1	-
63	327729.91	1187886.71	картометрический	1	-
64	327740.76	1187854.63	картометрический	1	-
65	327793.92	1187837.85	картометрический	1	-
66	327804.78	1188216.37	картометрический	1	-
67	327550.86	1188046.96	картометрический	1	-
68	327493.03	1188006.73	картометрический	1	-
69	327289.03	1187863.87	картометрический	1	-
70	327280.69	1187856.85	картометрический	1	-
71	327299.88	1187857.04	картометрический	1	-
72	327317.17	1187854.50	картометрический	1	-
73	327391.57	1187815.28	картометрический	1	-
44	327718.62	1187679.21	картометрический	1	-
Часть № 3					
74	327900.94	1187985.56	картометрический	1	-
75	328111.64	1187990.70	картометрический	1	-
76	328091.13	1188048.69	картометрический	1	-
77	328061.82	1188154.43	картометрический	1	-
78	328050.56	1188184.08	картометрический	1	-
79	328039.34	1188204.63	картометрический	1	-
80	328025.33	1188206.01	картометрический	1	-
81	328015.97	1188161.10	картометрический	1	-
82	328012.18	1188129.06	картометрический	1	-
83	327887.93	1188138.02	картометрический	1	-
84	327891.94	1188125.36	картометрический	1	-
85	327926.75	1188094.18	картометрический	1	-
86	327941.60	1188070.96	картометрический	1	-
87	327974.84	1188027.76	картометрический	1	-
88	327982.49	1188025.38	картометрический	1	-
89	327969.78	1187996.02	картометрический	1	-
74	327900.94	1187985.56	картометрический	1	-
Часть № 4					
90	327808.61	1188347.64	картометрический	1	-
91	327815.80	1188596.95	картометрический	1	-
92	327635.44	1188606.48	картометрический	1	-
93	327618.49	1188576.03	картометрический	1	-
94	327558.26	1188558.23	картометрический	1	-
95	327549.62	1188550.09	картометрический	1	-
96	327530.02	1188541.41	картометрический	1	-
97	327475.45	1188533.19	картометрический	1	-
98	327455.66	1188497.16	картометрический	1	-
99	327444.01	1188425.69	картометрический	1	-
100	327467.63	1188421.88	картометрический	1	-
101	327474.48	1188458.49	картометрический	1	-
102	327502.61	1188460.97	картометрический	1	-

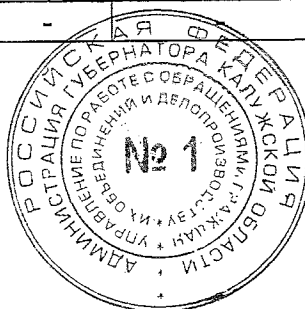
103	327614.49	1188429.49	картометрический	1	-
104	327633.38	1188417.23	картометрический	1	-
105	327677.67	1188407.15	картометрический	1	-
106	327695.95	1188393.11	картометрический	1	-
107	327724.47	1188388.48	картометрический	1	-
90	327808.61	1188347.64	картометрический	1	-
Часть № 5					
108	328308.04	1188572.18	картометрический	1	-
109	328306.05	1188696.98	картометрический	1	-
110	328318.20	1188698.45	картометрический	1	-
111	328356.55	1188712.82	картометрический	1	-
112	328425.00	1188675.64	картометрический	1	-
113	328438.00	1188721.97	картометрический	1	-
114	328457.41	1188751.24	картометрический	1	-
115	328481.86	1188773.80	картометрический	1	-
116	328490.23	1188802.11	картометрический	1	-
117	328495.69	1188840.27	картометрический	1	-
118	328498.56	1188925.50	картометрический	1	-
119	328476.19	1189176.83	картометрический	1	-
120	328472.80	1189200.94	картометрический	1	-
121	328461.02	1189234.33	картометрический	1	-
122	328458.28	1189287.68	картометрический	1	-
123	328431.10	1189392.14	картометрический	1	-
124	328382.64	1189485.86	картометрический	1	-
125	328264.63	1189571.56	картометрический	1	-
126	328115.06	1189561.08	картометрический	1	-
127	328114.33	1189474.73	картометрический	1	-
128	328138.38	1189448.83	картометрический	1	-
129	328157.24	1189386.75	картометрический	1	-
130	328148.48	1189331.21	картометрический	1	-
131	328123.95	1189281.22	картометрический	1	-
132	328088.88	1189254.47	картометрический	1	-
133	328041.16	1189249.79	картометрический	1	-
134	328023.91	1189244.78	картометрический	1	-
135	327947.52	1189236.96	картометрический	1	-
136	327936.69	1189233.85	картометрический	1	-
137	327916.15	1189226.86	картометрический	1	-
138	327919.61	1189168.62	картометрический	1	-
139	327918.21	1189126.47	картометрический	1	-
140	327931.43	1189125.97	картометрический	1	-
141	327930.72	1189112.06	картометрический	1	-
142	327995.03	1189107.75	картометрический	1	-
143	327981.83	1188975.08	картометрический	1	-
144	328011.12	1188892.27	картометрический	1	-
145	328021.61	1188830.30	картометрический	1	-
146	327973.51	1188830.37	картометрический	1	-
147	327885.79	1188885.33	картометрический	1	-
148	327827.98	1188932.33	картометрический	1	-
149	327817.44	1188641.06	картометрический	1	-
150	327847.41	1188635.43	картометрический	1	-
151	327890.86	1188635.70	картометрический	1	-
152	327922.76	1188641.29	картометрический	1	-
153	328045.08	1188631.27	картометрический	1	-
154	328047.05	1188585.32	картометрический	1	-
108	328308.04	1188572.18	картометрический	1	-

Часть № 6					
155	328549.99	1188759.02	картометрический	1	-
156	328569.57	1188790.40	картометрический	1	-
157	328656.26	1188867.68	картометрический	1	-
158	328665.55	1188879.13	картометрический	1	-
159	328655.90	1188890.80	картометрический	1	-
160	328776.54	1189041.62	картометрический	1	-
161	328779.17	1189059.05	картометрический	1	-
162	328742.32	1189063.67	картометрический	1	-
163	328735.67	1189056.20	картометрический	1	-
164	328702.73	1189054.97	картометрический	1	-
165	328693.53	1189061.52	картометрический	1	-
166	328719.77	1189103.40	картометрический	1	-
167	328693.18	1189166.17	картометрический	1	-
168	328728.33	1189178.66	картометрический	1	-
169	328748.92	1189201.58	картометрический	1	-
170	328786.75	1189204.06	картометрический	1	-
171	328812.55	1189220.61	картометрический	1	-
172	328835.01	1189227.58	картометрический	1	-
173	328617.00	1189339.65	картометрический	1	-
174	328623.06	1189358.69	картометрический	1	-
175	328518.46	1189382.76	картометрический	1	-
176	328504.09	1189369.43	картометрический	1	-
177	328506.83	1189353.01	картометрический	1	-
178	328483.27	1189350.08	картометрический	1	-
179	328484.69	1189305.28	картометрический	1	-
180	328496.05	1189282.22	картометрический	1	-
181	328492.02	1189237.68	картометрический	1	-
182	328501.09	1189214.32	картометрический	1	-
183	328497.68	1189190.10	картометрический	1	-
184	328502.50	1189156.69	картометрический	1	-
185	328503.18	1189113.50	картометрический	1	-
186	328516.50	1189107.55	картометрический	1	-
187	328517.73	1189081.69	картометрический	1	-
188	328508.73	1189071.23	картометрический	1	-
189	328524.96	1188938.53	картометрический	1	-
190	328517.97	1188845.61	картометрический	1	-
191	328504.34	1188802.75	картометрический	1	-
192	328505.09	1188782.82	картометрический	1	-
193	328518.47	1188768.85	картометрический	1	-
155	328549.99	1188759.02	картометрический	1	-
Часть № 7					
194	327496.52	1189585.25	картометрический	1	-
195	327528.71	1189585.45	картометрический	1	-
196	327505.97	1189670.35	картометрический	1	-
197	327728.72	1189684.47	картометрический	1	-
198	327760.42	1189869.94	картометрический	1	-
199	327727.26	1189872.28	картометрический	1	-
200	327682.34	1189874.81	картометрический	1	-
201	327637.03	1189878.17	картометрический	1	-
202	327604.89	1189880.32	картометрический	1	-
203	327561.88	1189883.22	картометрический	1	-
204	327527.67	1189887.35	картометрический	1	-
205	327509.30	1189889.50	картометрический	1	-
206	327483.59	1189890.65	картометрический	1	-

207	327441.19	1189893.56	картометрический	1	-
208	327413.25	1189896.00	картометрический	1	-
209	327381.95	1189897.92	картометрический	1	-
210	327419.35	1189784.72	картометрический	1	-
211	327398.64	1189770.62	картометрический	1	-
212	327443.17	1189607.75	картометрический	1	-
213	327444.92	1189589.19	картометрический	1	-
194	327496.52	1189585.25	картометрический	1	-



Раздел 3

Сведения о местоположении измененных (уточненных) границ объекта							
1. Система координат -							
2. Сведения о характерных точках границ объекта							
Обозначение характерных точек границ	Существующие координаты, м		Измененные (уточненные) координаты, м		Метод определения координат характерной точки	Средняя квадратическая погрешность положения характерной точки (Mt), м	Описание обозначения точки на местности (при наличии)
	X	Y	X	Y			
1	2	3	4	5	6	7	8
-	-	-	-	-	-	-	-
3. Сведения о характерных точках части (частей) границы объекта							
-	-	-	-	-	-	-	-





Раздел 4

План границ объекта



Масштаб 1:5000

Используемые условные знаки и обозначения:

-  граница особо охраняемой природной территории
-  1 характерные точки границы

