

ПРАВИТЕЛЬСТВО КАЛУЖСКОЙ ОБЛАСТИ

ПОСТАНОВЛЕНИЕ

1 сентября 2020 г.

№ 680

**О внесении изменения в постановление
Правительства Калужской области
от 12.10.2017 № 574 «Об особо
охраняемой природной территории
регионального значения – памятнике
природы «Родник»**

В соответствии с частью 5 статьи 26 Федерального закона «О внесении изменений в Градостроительный кодекс Российской Федерации и отдельные законодательные акты Российской Федерации», пунктом 12 статьи 2 Федерального закона «Об особо охраняемых природных территориях», Законом Калужской области «О регулировании отдельных правоотношений, связанных с охраной окружающей среды, на территории Калужской области» и Законом Калужской области «О нормативных правовых актах органов государственной власти Калужской области» Правительство Калужской области **ПОСТАНОВЛЯЕТ:**

1. Внести в постановление Правительства Калужской области от 12.10.2017 № 574 «Об особо охраняемой природной территории регионального значения – памятнике природы «Родник» (далее – постановление) изменение, изложив приложение № 1 «Границы особо охраняемой природной территории регионального значения – памятника природы «Родник» к постановлению в новой редакции согласно приложению к настоящему постановлению.

2. Настоящее постановление вступает в силу через десять дней после его официального опубликования.

Временно исполняющий обязанности
Губернатора Калужской области



В.В. Шапша

Сведения о границах особо охраняемой природной территории регионального значения – памятника природы «Родник»

Описание местоположения границ особо охраняемой природной территории регионального значения – памятника природы «Родник»

Раздел 1

Сведения об особо охраняемой природной территории регионального значения – памятнике природы «Родник» (далее – объект)		
№ п/п	Характеристики объекта	Описание характеристик
1	2	3
1	Местоположение объекта	Калужская область, Жуковский район, вблизи дер. Городенка
2	Площадь объекта +/- величина погрешности определения площади (Р +/- Дельта Р)	1698000 м ² ± 22800
3	Иные характеристики объекта	Кластерность – 1

Раздел 2

Сведения о местоположении границ объекта					
1. Система координат <i>СК кадастрового округа</i>					
2. Сведения о характерных точках границ объекта					
Обозначение характерных точек границ	Координаты, м		Метод определения координат характерной точки	Средняя квадратическая погрешность положения характерной точки (Мт), м	Описание обозначения точки на местности (при наличии)
	Х	У			
1	2	3	4	5	6
1	485460.77	1324014.36	картометрический	5.00	-
2	485462.31	1324028.14	картометрический	5.00	-
3	485457.91	1324043.38	картометрический	5.00	-
4	485390.81	1324034.59	картометрический	5.00	-
5	485351.25	1324073.86	картометрический	5.00	-
6	485236.38	1324142.14	картометрический	5.00	-
7	485220.85	1324140.67	картометрический	5.00	-
8	485193.02	1324131.88	картометрический	5.00	-
9	485163.71	1324106.68	картометрический	5.00	-
10	485154.92	1324093.20	картометрический	5.00	-
11	485113.02	1324097.60	картометрический	5.00	-
12	485103.06	1324090.86	картометрический	5.00	-
13	485123.86	1324047.49	картометрический	5.00	-

14	485112.14	1324043.68	картометрический	5.00	-
15	485082.84	1324083.53	картометрический	5.00	-
16	485052.36	1324111.95	картометрический	5.00	-
17	485053.44	1324124.68	картометрический	5.00	-
18	485079.32	1324159.13	картометрический	5.00	-
19	485095.90	1324167.95	картометрический	5.00	-
20	485085.41	1324191.86	картометрический	5.00	-
21	485071.95	1324222.55	картометрический	5.00	-
22	485059.90	1324250.03	картометрический	5.00	-
23	485047.94	1324277.29	картометрический	5.00	-
24	485047.88	1324282.77	картометрический	5.00	-
25	485034.78	1324397.65	картометрический	5.00	-
26	485014.76	1324459.69	картометрический	5.00	-
27	485003.43	1324458.60	картометрический	5.00	-
28	484932.81	1324439.56	картометрический	5.00	-
29	484880.49	1324438.75	картометрический	5.00	-
30	484852.13	1324468.08	картометрический	5.00	-
31	484848.00	1324436.22	картометрический	5.00	-
32	484764.93	1324217.52	картометрический	5.00	-
33	484706.96	1324062.89	картометрический	5.00	-
34	484624.21	1324060.86	картометрический	5.00	-
35	484603.20	1324083.83	картометрический	5.00	-
36	484531.60	1324090.83	картометрический	5.00	-
37	484515.32	1324042.72	картометрический	5.00	-
38	484351.01	1323939.36	картометрический	5.00	-
39	484233.34	1323935.30	картометрический	5.00	-
40	484053.50	1323838.34	картометрический	5.00	-
41	483722.47	1323801.90	картометрический	5.00	-
42	483643.16	1323735.95	картометрический	5.00	-
43	483512.71	1323654.21	картометрический	5.00	-
44	483489.84	1323664.86	картометрический	5.00	-
45	483460.91	1323655.69	картометрический	5.00	-
46	483457.85	1323590.58	картометрический	5.00	-
47	483419.34	1323586.65	картометрический	5.00	-
48	483358.95	1323632.69	картометрический	5.00	-
49	483171.36	1323615.29	картометрический	5.00	-
50	483183.41	1323473.27	картометрический	5.00	-
51	483109.10	1323466.99	картометрический	5.00	-
52	483036.01	1323447.73	картометрический	5.00	-
53	482913.74	1323482.56	картометрический	5.00	-
54	482938.58	1322916.09	картометрический	5.00	-
55	483449.75	1322959.39	картометрический	5.00	-
56	483475.47	1322803.16	картометрический	5.00	-
57	483401.95	1322720.89	картометрический	5.00	-
58	483393.86	1322484.86	картометрический	5.00	-
59	483458.04	1322424.82	картометрический	5.00	-
60	483542.69	1322440.19	картометрический	5.00	-
61	483563.46	1322476.58	картометрический	5.00	-
62	483592.14	1322562.08	картометрический	5.00	-
63	483632.49	1322598.93	картометрический	5.00	-
64	483754.64	1322560.11	картометрический	5.00	-
65	483788.63	1322570.03	картометрический	5.00	-
66	483822.40	1322595.53	картометрический	5.00	-

67	483891.26	1322778.32	картометрический	5.00	-
68	483982.76	1322891.18	картометрический	5.00	-
69	484026.79	1322955.05	картометрический	5.00	-
70	484137.39	1322841.94	картометрический	5.00	-
71	484216.56	1322957.43	картометрический	5.00	-
72	484238.34	1323015.39	картометрический	5.00	-
73	484337.25	1323172.17	картометрический	5.00	-
74	484378.38	1323245.79	картометрический	5.00	-
75	484425.54	1323330.21	картометрический	5.00	-
76	484515.36	1323425.16	картометрический	5.00	-
77	484530.48	1323623.34	картометрический	5.00	-
78	484552.94	1323671.22	картометрический	5.00	-
79	484601.43	1323687.60	картометрический	5.00	-
80	484651.68	1323694.87	картометрический	5.00	-
81	484715.81	1323728.14	картометрический	5.00	-
82	484762.96	1323768.22	картометрический	5.00	-
83	484879.64	1323823.71	картометрический	5.00	-
84	485048.55	1323929.98	картометрический	5.00	-
85	485103.15	1323994.64	картометрический	5.00	-
86	485141.15	1323978.92	картометрический	5.00	-
87	485171.62	1323957.23	картометрический	5.00	-
88	485226.42	1324002.36	картометрический	5.00	-
89	485286.20	1324002.65	картометрический	5.00	-
90	485310.11	1324019.59	картометрический	5.00	-
91	485333.97	1324026.63	картометрический	5.00	-
92	485346.62	1324024.05	картометрический	5.00	-
93	485394.62	1323983.90	картометрический	5.00	-
94	485408.39	1323981.55	картометрический	5.00	-
1	485460.77	1324014.36	картометрический	5.00	-

3. Сведения о характерных точках части (частей) границы объекта

Обозначение характерных точек части границы	Координаты, м		Метод определения координат характерной точки	Средняя квадратическая погрешность положения характерной точки (Mt), м	Описание обозначения точки на местности (при наличии)
	X	Y			
1	2	3	4	5	6
-	-	-	-	-	-

Раздел 3

Сведения о местоположении измененных (уточненных) границ объекта

1. Система координат -							
2. Сведения о характерных точках границ объекта							
Обозначение характерных точек границ	Существующие координаты, м		Измененные (уточненные) координаты, м		Метод определения координат характерной точки	Средняя квадратическая погрешность положения характерной точки (Mt), м	Описание обозначения точки на местности (при наличии)
	X	Y	X	Y			
1	2	3	4	5	6	7	8
-	-	-	-	-	-	-	-
3. Сведения о характерных точках части (частей) границы объекта							
-	-	-	-	-	-	-	-






Раздел 4

План границ объекта



Масштаб 1:20 000

Используемые условные знаки и обозначения:

-  граница особо охраняемой природной территории
-  • 1 характерные точки границы
-  граница д. городенка
-  граница д. лаптевка
-  граница д. подчервино

