

ПРАВИТЕЛЬСТВО КАЛУЖСКОЙ ОБЛАСТИ

ПОСТАНОВЛЕНИЕ

1 сентября 2020 г.

№ 683

О внесении изменения в постановление Правительства Калужской области от 21.02.2018 № 114 «О реорганизации особо охраняемой природной территории регионального значения – памятника природы «Сосновые боры по р. Протва»

В соответствии с частью 5 статьи 26 Федерального закона «О внесении изменений в Градостроительный кодекс Российской Федерации и отдельные законодательные акты Российской Федерации», частью 12 статьи 2 Федерального закона «Об особо охраняемых природных территориях», Законом Калужской области «О регулировании отдельных правоотношений, связанных с охраной окружающей среды, на территории Калужской области» и Законом Калужской области «О нормативных правовых актах органов государственной власти Калужской области» Правительство Калужской области **ПОСТАНОВЛЯЕТ:**

1. Внести в постановление Правительства Калужской области от 21.02.2018 № 114 «О реорганизации особо охраняемой природной территории регионального значения – памятника природы «Сосновые боры по р. Протва» (далее – постановление) изменение, изложив приложение № 1 «Границы особо охраняемой природной территории регионального значения – памятника природы «Сосновые боры по р. Протва» к постановлению в новой редакции согласно приложению к настоящему постановлению.

2. Настоящее постановление вступает в силу через десять дней после его официального опубликования.

Временно исполняющий обязанности
Губернатора Калужской области



В.В. Шапша

Приложение
к постановлению Правительства
Калужской области
от 01.09.2020 № 683

«Приложение № 1
к постановлению Правительства
Калужской области
от 21.02.2018 № 114

Сведения о границах особо охраняемой природной территории регионального значения – памятника природы «Сосновые боры по р. Протва»

Описание местоположения границ особо охраняемой природной территории регионального значения – памятника природы «Сосновые боры по р. Протва»

Раздел 1

Сведения об особо охраняемой природной территории регионального значения – памятнике природы «Сосновые боры по р. Протва» (далее – объект)		
№ п/п	Характеристики объекта	Описание характеристик
1	2	3
1	Местоположение объекта	Калужская область, Жуковский район, вблизи дер. Любицы
2	Площадь объекта +/- величина погрешности определения площади (Р +/- Дельта Р)	3937000 м ² ± 6900
3	Иные характеристики объекта	Кластерность – 4

Раздел 2

Сведения о местоположении границ объекта					
1. Система координат СК кадастрового округа					
2. Сведения о характерных точках границ объекта					
Обозначение характерных точек границ	Координаты, м		Метод определения координат характерной точки	Средняя квадратическая погрешность положения характерной точки (Mt), м	Описание обозначения точки на местности (при наличии)
	X	Y			
1	2	3	4	5	6
-	-	-	-	-	-
3. Сведения о характерных точках части (частей) границы объекта					
Обозначение характерных точек части границы	Координаты, м		Метод определения координат характерной точки	Средняя квадратическая погрешность положения характерной точки (Mt), м	Описание обозначения точки на местности (при наличии)
	X	Y			

1	2	3	4	5	6
Часть № 1					
1	488719.94	1325595.32	картометрический	1,00	-
2	488733.93	1325651.39	картометрический	1,00	-
3	488757.68	1325717.31	картометрический	1,00	-
4	488833.20	1325874.78	картометрический	1,00	-
5	488829.33	1325886.21	картометрический	1,00	-
6	488833.20	1325903.67	картометрический	1,00	-
7	488832.57	1325927.79	картометрический	1,00	-
8	488804.94	1325936.79	картометрический	1,00	-
9	488778.93	1325940.12	картометрический	1,00	-
10	488717.72	1325913.13	картометрический	1,00	-
11	488655.11	1325824.09	картометрический	1,00	-
12	488645.35	1325824.90	картометрический	1,00	-
13	488637.22	1325775.71	картометрический	1,00	-
14	488664.05	1325719.59	картометрический	1,00	-
15	488666.01	1325693.03	картометрический	1,00	-
1	488719.94	1325595.32	картометрический	1,00	-
Часть № 2					
16	488699.92	1325577.51	картометрический	5,00	-
17	488645.06	1325685.94	картометрический	5,00	-
18	488538.26	1325649.77	картометрический	5,00	-
19	488531.10	1325802.35	картометрический	5,00	-
20	488529.69	1325825.70	картометрический	5,00	-
21	488424.96	1325819.26	картометрический	5,00	-
22	488406.73	1325818.22	картометрический	5,00	-
23	488357.60	1325815.82	картометрический	5,00	-
24	488284.93	1325803.95	картометрический	5,00	-
25	488276.91	1325726.55	картометрический	5,00	-
26	488258.19	1325652.66	картометрический	5,00	-
27	488054.25	1325656.62	картометрический	5,00	-
28	487800.20	1325574.71	картометрический	5,00	-
29	487811.18	1325526.42	картометрический	5,00	-
30	487780.14	1325519.86	картометрический	5,00	-
31	487778.83	1325267.25	картометрический	5,00	-
32	487804.87	1325122.03	картометрический	5,00	-
33	487948.86	1324869.53	картометрический	5,00	-
34	488013.46	1324960.35	картометрический	5,00	-
35	488127.86	1325121.35	картометрический	5,00	-
36	488200.40	1325207.00	картометрический	5,00	-
37	488277.04	1325307.27	картометрический	5,00	-
38	488322.70	1325360.72	картометрический	5,00	-
39	488420.56	1325463.68	картометрический	5,00	-
40	488411.87	1325478.35	картометрический	5,00	-
41	488481.08	1325530.53	картометрический	5,00	-
42	488611.60	1325554.52	картометрический	5,00	-
16	488699.92	1325577.51	картометрический	5,00	-
Часть № 3					
43	487728.38	1325586.34	картометрический	5,00	-
44	488059.50	1325686.85	картометрический	5,00	-
45	488240.73	1325680.88	картометрический	5,00	-

46	488253.04	1325730.84	картометрический	5,00	-
47	488260.61	1325805.43	картометрический	5,00	-
48	488117.10	1325814.19	картометрический	5,00	-
49	488129.80	1325926.21	картометрический	5,00	-
50	488088.55	1326020.33	картометрический	5,00	-
51	488020.77	1326018.06	картометрический	5,00	-
52	487980.80	1326020.91	картометрический	5,00	-
53	487996.37	1326144.37	картометрический	5,00	-
54	488070.23	1326158.90	картометрический	5,00	-
55	488056.33	1326270.54	картометрический	5,00	-
56	488108.10	1326289.02	картометрический	5,00	-
57	488106.03	1326436.50	картометрический	5,00	-
58	488112.51	1326529.08	картометрический	5,00	-
59	488109.05	1326576.80	картометрический	5,00	-
60	488140.73	1326568.62	картометрический	5,00	-
61	488157.13	1326640.79	картометрический	5,00	-
62	488289.88	1326626.83	картометрический	5,00	-
63	488283.19	1326719.46	картометрический	5,00	-
64	488292.06	1326800.13	картометрический	5,00	-
65	488428.20	1326776.43	картометрический	5,00	-
66	488432.98	1326773.53	картометрический	5,00	-
67	488423.89	1326808.13	картометрический	5,00	-
68	488401.25	1326865.42	картометрический	5,00	-
69	488389.48	1326901.13	картометрический	5,00	-
70	488192.37	1326905.55	картометрический	5,00	-
71	487836.09	1326908.20	картометрический	5,00	-
72	487657.62	1326909.53	картометрический	5,00	-
73	487594.32	1326793.05	картометрический	5,00	-
74	487572.00	1326531.66	картометрический	5,00	-
75	487525.92	1326168.62	картометрический	5,00	-
76	487629.09	1325867.73	картометрический	5,00	-
43	487728.38	1325586.34	картометрический	5,00	-
Часть № 4					
77	490160.79	1326214.35	картометрический	5,00	
78	490201.85	1326276.68	картометрический	5,00	
79	490645.45	1326691.02	картометрический	5,00	
80	490603.60	1326792.14	картометрический	5,00	
81	490715.44	1326926.63	картометрический	5,00	
82	490851.86	1327150.18	картометрический	5,00	
83	490901.85	1327150.56	картометрический	5,00	
84	490656.08	1327442.18	картометрический	5,00	
85	489898.47	1328343.58	картометрический	5,00	
86	489498.58	1328343.17	картометрический	5,00	
87	489499.08	1328001.86	картометрический	5,00	
88	488394.22	1328007.76	картометрический	5,00	
89	488415.89	1326872.22	картометрический	5,00	
90	488489.99	1326871.85	картометрический	5,00	
91	488490.56	1326762.68	картометрический	5,00	
92	488869.96	1326679.81	картометрический	5,00	
93	488853.29	1326777.09	картометрический	5,00	
94	488929.40	1326886.95	картометрический	5,00	








Раздел 4

План границ объекта



Масштаб 1:25 000

Используемые условные знаки и обозначения:

-  граница особо охраняемой природной территории
-  1 характерные точки границы
-  граница д. любичи
-  граница г. жуков
-  граница д. болотское
-  граница д. передоль
-  граница д. малая росляковка

