



# ПРАВИТЕЛЬСТВО КАЛУЖСКОЙ ОБЛАСТИ

## ПОСТАНОВЛЕНИЕ

1 сентября 2020 г.

№ 681

### О внесении изменений в постановление Правительства Калужской области от 28.11.2014 № 705 «О памятнике природы регионального значения «Низинное болото «Шатинский мох»

В соответствии с частью 5 статьи 26 Федерального закона «О внесении изменений в Градостроительный кодекс Российской Федерации и отдельные законодательные акты Российской Федерации», частью 12 статьи 2 Федерального закона «Об особо охраняемых природных территориях», Законом Калужской области «О регулировании отдельных правоотношений, связанных с охраной окружающей среды, на территории Калужской области» и Законом Калужской области «О нормативных правовых актах органов государственной власти Калужской области» Правительство Калужской области **ПОСТАНОВЛЯЕТ:**

1. Внести в постановление Правительства Калужской области от 28.11.2014 № 705 «О памятнике природы регионального значения «Низинное болото «Шатинский мох» (далее – постановление) следующие изменения:

1.1. В заголовке постановления слова «О памятнике природы регионального значения» заменить словами «Об особо охраняемой природной территории регионального значения – памятнике природы».

1.2. В пункте 1 постановления слова «памятник природы регионального значения» заменить словами «особо охраняемую природную территорию регионального значения – памятник природы».

1.3. Пункт 2 постановления изложить в следующей редакции:

«2. Утвердить границы особо охраняемой природной территории регионального значения – памятника природы «Низинное болото «Шатинский мох» в соответствии с приложением № 1 к настоящему постановлению.».

1.4. Пункт 3 постановления изложить в следующей редакции:

«3. Определить режим особой охраны особо охраняемой природной территории регионального значения – памятника природы «Низинное болото «Шатинский мох» в соответствии с приложением № 2 к настоящему постановлению.».

1.5. Пункт 4 постановления признать утратившим силу.

1.6. Пункт 5 постановления изложить в следующей редакции:

«5. Министерству природных ресурсов и экологии Калужской области:

5.1. Оформить охранное обязательство и паспорт особо охраняемой природной территории регионального значения – памятника природы «Низинное болото «Шатинский мох».

5.2. Обеспечить внесение в Единый государственный реестр недвижимости сведений о границах особо охраняемой природной территории регионального значения – памятника природы «Низинное болото «Шатинский мох».

1.7. Приложение «Паспорт памятника природы регионального значения «Низинное болото «Шатинский мох» к постановлению признать утратившим силу.

1.8. Дополнить постановление приложением № 1 «Сведения о границах особо охраняемой природной территории регионального значения – памятника природы «Низинное болото «Шатинский мох» в соответствии с приложением № 1 к настоящему постановлению.

1.9. Дополнить постановление приложением № 2 «Режим особой охраны особо охраняемой природной территории регионального значения – памятника природы «Низинное болото «Шатинский мох» в соответствии с приложением № 2 к настоящему постановлению.

2. Настоящее постановление вступает в силу через десять дней после его официального опубликования.

Временно исполняющий обязанности  
Губернатора Калужской области



В.В. Шапша

Приложение № 1  
к постановлению Правительства  
Калужской области  
от 01.09.2020 № 681

«Приложение № 1  
к постановлению Правительства  
Калужской области  
от 28.11.2014 № 705

**Сведения о границах особо охраняемой природной территории  
регионального значения – памятника природы «Низинное болото «Шатинский мох»**

Описание местоположения границ особо охраняемой природной территории  
регионального значения – памятника природы «Низинное болото «Шатинский мох»

Раздел 1

Сведения об особо охраняемой природной территории регионального значения – памятнике природы «Низинное болото «Шатинский мох» (далее – объект)		
№ п/п	Характеристики объекта	Описание характеристик
1	2	3
1	Местоположение объекта	Калужская область, Баятинский район, вблизи дер. Зайцева Гора
2	Площадь объекта +/- величина погрешности определения площади (P +/- Дельта P)	25130000 м <sup>2</sup> ± 1750000
3	Иные характеристики объекта	Кластерность – 1

Раздел 2

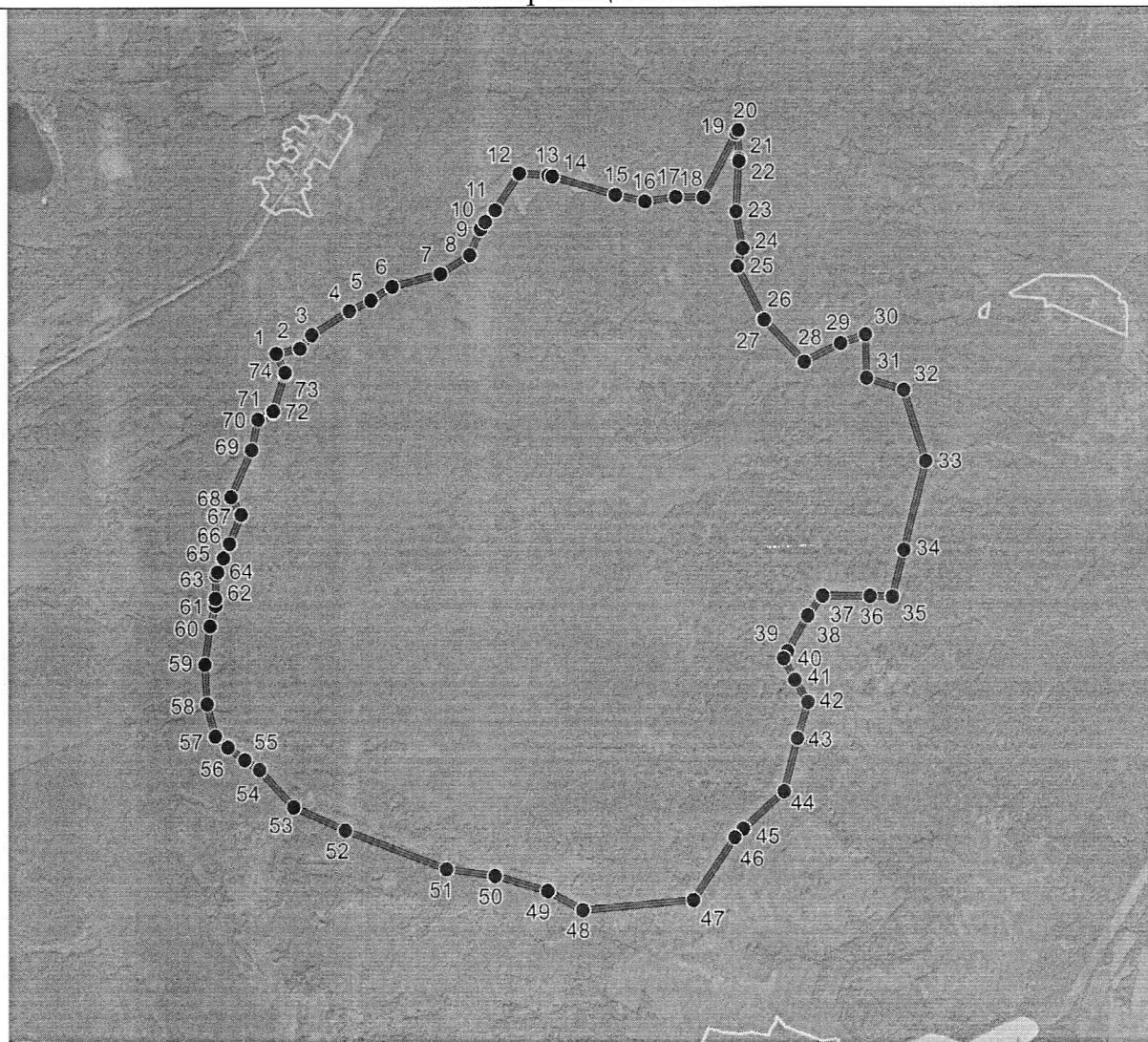
Сведения о местоположении границ объекта					
1. Система координат <i>СК кадастрового округа</i>					
2. Сведения о характерных точках границ объекта					
Обозначение характерных точек границ	Координаты, м		Метод определения координат характерной точки	Средняя квадратическая погрешность положения характерной точки (Mt), м	Описание обозначения точки на местности (при наличии)
	X	Y			
1	2	3	4	5	6
1	429087.72	1185454.81	картометрический	1	-
2	429129.96	1185653.81	картометрический	1	-
3	429242.44	1185752.54	картометрический	1	-
4	429440.23	1186071.08	картометрический	1	-
5	429526.75	1186252.77	картометрический	1	-
6	429639.60	1186429.44	картометрический	1	-
7	429743.17	1186833.03	картометрический	1	-
8	429899.67	1187079.10	картометрический	1	-
9	430112.41	1187169.18	картометрический	1	-

10	430171.20	1187208.56	картометрический	1	-
11	430269.42	1187291.52	картометрический	1	-
12	430574.33	1187491.85	картометрический	1	-
13	430556.58	1187729.78	картометрический	1	-
14	430548.95	1187762.61	картометрический	1	-
15	430395.00	1188283.77	картометрический	1	-
16	430340.03	1188529.58	картометрический	1	-
17	430376.67	1188782.02	картометрический	1	-
18	430374.64	1189012.57	картометрический	1	-
19	430906.70	1189284.59	картометрический	1	-
20	430929.99	1189301.71	картометрический	1	-
21	430694.02	1189308.74	картометрический	1	-
22	430674.85	1189308.06	картометрический	1	-
23	430255.97	1189282.90	картометрический	1	-
24	429950.92	1189338.87	картометрический	1	-
25	429802.34	1189293.85	картометрический	1	-
26	429366.17	1189510.91	картометрический	1	-
27	429363.09	1189517.76	картометрический	1	-
28	429015.59	1189850.02	картометрический	1	-
29	429166.75	1190152.32	картометрический	1	-
30	429240.01	1190363.05	картометрический	1	-
31	428880.36	1190371.10	картометрический	1	-
32	428781.42	1190682.64	картометрический	1	-
33	428194.27	1190864.61	картометрический	1	-
34	427456.65	1190682.94	картометрический	1	-
35	427066.02	1190584.62	картометрический	1	-
36	427071.69	1190397.06	картометрический	1	-
37	427075.77	1189999.18	картометрический	1	-
38	426912.40	1189875.85	картометрический	1	-
39	426620.61	1189706.04	картометрический	1	-
40	426563.01	1189674.00	картометрический	1	-
41	426388.23	1189767.15	картометрический	1	-
42	426204.90	1189876.95	картометрический	1	-
43	425905.11	1189788.84	картометрический	1	-
44	425468.43	1189676.88	картометрический	1	-
45	425160.45	1189336.86	картометрический	1	-
46	425088.12	1189265.23	картометрический	1	-
47	424571.35	1188920.02	картометрический	1	-
48	424488.41	1188004.11	картометрический	1	-
49	424645.41	1187716.60	картометрический	1	-
50	424769.83	1187280.87	картометрический	1	-
51	424826.75	1186876.64	картометрический	1	-
52	425147.98	1186030.64	картометрический	1	-
53	425341.10	1185594.91	картометрический	1	-
54	425649.74	1185308.46	картометрический	1	-
55	425731.48	1185184.60	картометрический	1	-
56	425834.85	1185043.64	картометрический	1	-
57	425926.53	1184938.94	картометрический	1	-
58	426192.19	1184869.78	картометрический	1	-
59	426517.55	1184852.30	картометрический	1	-
60	426829.81	1184896.00	картометрический	1	-









# Раздел 4

## План границ объекта



Масштаб 1:50 000

### Используемые условные знаки и обозначения:

-  граница особо охраняемой природной территории
-  1 характерные точки границы
-  граница д. зайцева гора
-  граница д. глазово
-  граница д. калугово
-  граница д. шиши



Приложение № 2  
к постановлению Правительства  
Калужской области  
от 01.09.2020 № 681

«Приложение № 2  
к постановлению Правительства  
Калужской области  
от 28.11.2014 № 705

**Режим особой охраны особо охраняемой природной территории  
регионального значения – памятника природы  
«Низинное болото «Шатинский мох»**

1. На территории, на которой находится особо охраняемая природная территория регионального значения – памятник природы «Низинное болото «Шатинский мох», запрещается всякая деятельность, влекущая за собой нарушение сохранности памятника природы, в том числе:

1.1. Строительство зданий, сооружений и иных объектов, дорог и трубопроводов, линий электропередачи и прочих коммуникаций, не связанное с обеспечением функционирования памятника природы.

1.2. Нарушение почвенного покрова, производство земляных работ, за исключением проведения мероприятий по сохранению и восстановлению памятника природы.

1.3. Проведение геологоразведочных работ, поиск и добыча полезных ископаемых.

1.4. Распашка земель, проведение сельскохозяйственных работ.

1.5. Деятельность, влекущая за собой изменение гидрологического режима.

1.6. Загрязнение и засорение поверхностных и подземных вод, сброс сточных вод.

1.7. Применение удобрений и ядохимикатов.

1.8. Рубка древесной и кустарниковой растительности, нарушение растительного покрова, несанкционированный сбор растений и их частей, за исключением проведения научных исследований и проведения мероприятий по сохранению и восстановлению памятника природы.

1.9. Уничтожение объектов животного мира и причинение им вреда, охота на пернатую дичь, сбор, отлов, изъятие объектов животного мира из среды их обитания, а также причинение вреда местам обитания объектов животного мира.

1.10. Сброс отходов производства и потребления вне специально отведенных для этого мест, складирование, размещение, захоронение всех видов отходов, материалов, грунтов, снега.

1.11. Разведение костров, сжигание сухих листьев и травы.

1.12. Движение и стоянка механических транспортных средств и мопедов, не связанные с обеспечением функционирования памятника природы.

1.13. Расширение существующей дорожно-тропиночной сети.

1.14. Выгул, прогон и выпас сельскохозяйственных и домашних животных.

1.15. Повреждение ограждений, информационных знаков, стендов, указателей и других объектов инфраструктуры памятника природы.

1.16. Все виды рекреационной деятельности, оказывающие негативное воздействие на памятник природы, в том числе обустройство стоянок, установка палаток и тентов.

2. Режим особой охраны особо охраняемой природной территории регионального значения – памятника природы «Низинное болото «Шатинский мох» устанавливается бессрочно.

3. На особо охраняемой природной территории регионального значения – памятнике природы «Низинное болото «Шатинский мох» допускается по согласованию с министерством природных ресурсов и экологии Калужской области:

3.1. Проведение противопожарных, санитарно-оздоровительных и иных профилактических мероприятий, необходимых для обеспечения противопожарной безопасности и поддержания санитарных свойств территории памятника природы.

3.2. Использование биологических мер борьбы с вредителями леса.

3.3. Охота, за исключением охоты на пернатую дичь.

3.4. Заготовка гражданами пищевых лесных ресурсов и сбор лекарственных растений для собственных нужд в порядке, установленном действующим законодательством.

3.5. Устройство гнездовий для птиц.

3.6. Проведение научных исследований, включая экологический мониторинг.

3.7. Организация эколого-просветительских мероприятий (проведение учебно-познавательных экскурсий, организация и обустройство экологических учебных троп.)»

