



# ПРАВИТЕЛЬСТВО КАЛУЖСКОЙ ОБЛАСТИ

## ПОСТАНОВЛЕНИЕ

№ 560

21 июля 2020 г.

**О внесении изменения в постановление  
Правительства Калужской области  
от 14.02.2019 № 110 «Об особо  
охраняемой природной территории  
регионального значения – памятнике  
природы «Поселение лесных муравьев  
«Муравьиные столбы»»**

В соответствии с частью 5 статьи 26 Федерального закона «О внесении изменений в Градостроительный кодекс Российской Федерации и отдельные законодательные акты Российской Федерации», пунктом 12 статьи 2 Федерального закона «Об особо охраняемых природных территориях», Законом Калужской области «О регулировании отдельных правоотношений, связанных с охраной окружающей среды, на территории Калужской области» и Законом Калужской области «О нормативных правовых актах органов государственной власти Калужской области» Правительство Калужской области **ПОСТАНОВЛЯЕТ:**

1. Внести в постановление Правительства Калужской области от 14.02.2019 № 110 «Об особо охраняемой природной территории регионального значения – памятнике природы «Поселение лесных муравьев «Муравьиные столбы» (далее – постановление) изменение, изложив приложение № 1 «Границы особо охраняемой природной территории регионального значения – памятника природы «Поселение лесных муравьев «Муравьиные столбы» к постановлению в новой редакции согласно приложению к настоящему постановлению.

2. Настоящее постановление вступает в силу через десять дней после его официального опубликования.

Временно исполняющий обязанности  
Губернатора Калужской области



В.В. Шапша

Приложение  
к постановлению Правительства  
Калужской области  
от 21.07.2020 г. № 560

«Приложение № 1  
к постановлению Правительства  
Калужской области  
от 14.02.2019 № 110

**Сведения о границах особо охраняемой природной территории  
регионального значения – памятника природы  
«Поселение лесных муравьев «Муравьиные столбы»**

Описание местоположения границ особо охраняемой природной территории  
регионального значения – памятника природы  
«Поселение лесных муравьев «Муравьиные столбы»

Раздел 1

| Сведения об особо охраняемой природной территории регионального значения – памятнике природы «Поселение лесных муравьев «Муравьиные столбы» (далее – объект) |   |   |
|--|---|---|
| № п/п  | Характеристики объекта  | Описание характеристик                                    |
| 1  | 2   | 3   |
| 1  | Местоположение объекта  | Калужская область, Жиздринский район, севернее с. Зикеево |
| 2  | Площадь объекта +/- величина погрешности определения площади (Р +/- Дельта Р) | 155005 м <sup>2</sup> ± 1378                              |
| 3  | Иные характеристики объекта   | Кластерность – 2  |

Раздел 2

| Сведения о местоположении границ объекта                        |               |   |   |  |   |
|---|---------------|---|---|--|---|
| 1. Система координат <i>СК кадастрового округа</i>              |               |   |   |  |   |
| 2. Сведения о характерных точках границ объекта                 |               |   |   |  |   |
| Обозначение характерных точек границ                            | Координаты, м |   | Метод определения координат характерной точки | Средняя квадратическая погрешность положения характерной точки (Mt), м | Описание обозначения точки на местности (при наличии) |
|   | X             | Y |   |  |   |
| 1   | 2             | 3 | 4   | 5  | 6   |
| -   | -             | - | -   | -  | -   |
| 3. Сведения о характерных точках части (частей) границы объекта |               |   |   |  |   |
| Обозначение характерных точек части границы                     | Координаты, м |   | Метод определения координат характерной точки | Средняя квадратическая погрешность положения                           | Описание обозначения точки на местности               |
|   | X             | Y |   |  |   |


| 1         | 2         | 3          | 4                | характерной точки (Mt), м | (при наличии) |
|-----------|-----------|------------|------------------|---------------------------|---------------|
| 1         | 2         | 3          | 4                | 5                         | 6             |
| Часть № 1 |           |            |                  |                           |               |
| 1         | 347651.96 | 1208821.84 | картометрический | 1                         | -             |
| 2         | 347671.67 | 1208822.09 | картометрический | 1                         | -             |
| 3         | 347691.12 | 1208824.36 | картометрический | 1                         | -             |
| 4         | 347731.71 | 1208836.21 | картометрический | 1                         | -             |
| 5         | 347754.80 | 1208838.97 | картометрический | 1                         | -             |
| 6         | 347777.17 | 1208837.21 | картометрический | 1                         | -             |
| 7         | 347794.07 | 1208836.70 | картометрический | 1                         | -             |
| 8         | 347823.36 | 1208839.98 | картометрический | 1                         | -             |
| 9         | 347843.33 | 1208845.29 | картометрический | 1                         | -             |
| 10        | 347869.11 | 1208856.85 | картометрический | 1                         | -             |
| 11        | 347864.43 | 1208867.81 | картометрический | 1                         | -             |
| 12        | 347863.56 | 1208873.52 | картометрический | 1                         | -             |
| 13        | 347864.00 | 1208881.70 | картометрический | 1                         | -             |
| 14        | 347866.51 | 1208891.08 | картометрический | 1                         | -             |
| 15        | 347871.25 | 1208900.85 | картометрический | 1                         | -             |
| 16        | 347877.85 | 1208910.19 | картометрический | 1                         | -             |
| 17        | 347913.44 | 1208947.18 | картометрический | 1                         | -             |
| 18        | 347922.60 | 1208960.90 | картометрический | 1                         | -             |
| 19        | 347927.49 | 1208973.88 | картометрический | 1                         | -             |
| 20        | 347930.20 | 1208989.25 | картометрический | 1                         | -             |
| 21        | 347931.88 | 1209044.71 | картометрический | 1                         | -             |
| 22        | 347935.57 | 1209070.55 | картометрический | 1                         | -             |
| 23        | 347937.42 | 1209100.60 | картометрический | 1                         | -             |
| 24        | 347939.57 | 1209109.03 | картометрический | 1                         | -             |
| 25        | 347944.02 | 1209115.45 | картометрический | 1                         | -             |
| 26        | 347955.18 | 1209124.95 | картометрический | 1                         | -             |
| 27        | 347967.83 | 1209131.61 | картометрический | 1                         | -             |
| 28        | 347979.32 | 1209134.27 | картометрический | 1                         | -             |
| 29        | 347998.92 | 1209135.95 | картометрический | 1                         | -             |
| 30        | 348020.12 | 1209136.65 | картометрический | 1                         | -             |
| 31        | 348009.50 | 1209152.43 | картометрический | 1                         | -             |
| 32        | 348008.68 | 1209158.65 | картометрический | 1                         | -             |
| 33        | 348009.01 | 1209164.23 | картометрический | 1                         | -             |
| 34        | 348011.31 | 1209169.98 | картометрический | 1                         | -             |
| 35        | 348020.09 | 1209182.64 | картометрический | 1                         | -             |
| 36        | 348020.78 | 1209187.37 | картометрический | 1                         | -             |
| 37        | 348019.23 | 1209194.92 | картометрический | 1                         | -             |
| 38        | 348015.40 | 1209201.35 | картометрический | 1                         | -             |
| 39        | 348010.14 | 1209203.63 | картометрический | 1                         | -             |
| 40        | 348002.26 | 1209203.97 | картометрический | 1                         | -             |
| 41        | 347992.24 | 1209201.93 | картометрический | 1                         | -             |
| 42        | 347982.38 | 1209197.01 | картометрический | 1                         | -             |
| 43        | 347960.05 | 1209179.38 | картометрический | 1                         | -             |
| 44        | 347952.11 | 1209175.57 | картометрический | 1                         | -             |
| 45        | 347943.17 | 1209174.41 | картометрический | 1                         | -             |
| 46        | 347934.07 | 1209175.08 | картометрический | 1                         | -             |
| 47        | 347926.81 | 1209178.21 | картометрический | 1                         | -             |

|           |           |            |                  |   |   |
|-----------|-----------|------------|------------------|---|---|
| 48        | 347918.82 | 1209184.04 | картометрический | 1 | - |
| 49        | 347902.31 | 1209199.88 | картометрический | 1 | - |
| 50        | 347896.44 | 1209202.12 | картометрический | 1 | - |
| 51        | 347888.89 | 1209202.63 | картометрический | 1 | - |
| 52        | 347882.44 | 1209200.93 | картометрический | 1 | - |
| 53        | 347873.36 | 1209196.57 | картометрический | 1 | - |
| 54        | 347869.79 | 1209196.15 | картометрический | 1 | - |
| 55        | 347865.00 | 1209196.74 | картометрический | 1 | - |
| 56        | 347828.73 | 1209205.91 | картометрический | 1 | - |
| 57        | 347819.48 | 1209206.44 | картометрический | 1 | - |
| 58        | 347811.32 | 1209203.89 | картометрический | 1 | - |
| 59        | 347800.25 | 1209198.29 | картометрический | 1 | - |
| 60        | 347790.46 | 1209188.48 | картометрический | 1 | - |
| 61        | 347784.03 | 1209179.52 | картометрический | 1 | - |
| 62        | 347776.63 | 1209165.24 | картометрический | 1 | - |
| 63        | 347770.86 | 1209158.64 | картометрический | 1 | - |
| 64        | 347760.77 | 1209153.51 | картометрический | 1 | - |
| 65        | 347749.70 | 1209151.70 | картометрический | 1 | - |
| 66        | 347743.18 | 1209153.32 | картометрический | 1 | - |
| 67        | 347738.84 | 1209156.70 | картометрический | 1 | - |
| 68        | 347736.23 | 1209163.56 | картометрический | 1 | - |
| 69        | 347733.75 | 1209189.17 | картометрический | 1 | - |
| 70        | 347728.61 | 1209182.46 | картометрический | 1 | - |
| 71        | 347724.97 | 1209180.88 | картометрический | 1 | - |
| 72        | 347720.65 | 1209181.04 | картометрический | 1 | - |
| 73        | 347711.76 | 1209185.22 | картометрический | 1 | - |
| 74        | 347705.91 | 1209185.91 | картометрический | 1 | - |
| 75        | 347701.62 | 1209185.20 | картометрический | 1 | - |
| 76        | 347699.10 | 1209182.83 | картометрический | 1 | - |
| 77        | 347697.70 | 1209178.62 | картометрический | 1 | - |
| 78        | 347696.85 | 1209133.23 | картометрический | 1 | - |
| 79        | 347704.96 | 1209116.35 | картометрический | 1 | - |
| 80        | 347709.81 | 1209104.82 | картометрический | 1 | - |
| 81        | 347712.64 | 1209090.97 | картометрический | 1 | - |
| 82        | 347713.31 | 1209075.43 | картометрический | 1 | - |
| 83        | 347712.14 | 1209061.88 | картометрический | 1 | - |
| 84        | 347692.84 | 1208965.86 | картометрический | 1 | - |
| 85        | 347682.27 | 1208923.08 | картометрический | 1 | - |
| 86        | 347674.39 | 1208900.63 | картометрический | 1 | - |
| 87        | 347648.71 | 1208849.10 | картометрический | 1 | - |
| 88        | 347640.94 | 1208824.47 | картометрический | 1 | - |
| 1         | 347651.96 | 1208821.84 | картометрический | 1 | - |
| Часть № 2 |           |            |                  |   |   |
| 89        | 347937.35 | 1209512.38 | картометрический | 1 | - |
| 90        | 347957.77 | 1209513.63 | картометрический | 1 | - |
| 91        | 347975.11 | 1209518.64 | картометрический | 1 | - |
| 92        | 347987.06 | 1209526.40 | картометрический | 1 | - |
| 93        | 347995.12 | 1209535.88 | картометрический | 1 | - |
| 94        | 348008.71 | 1209527.56 | картометрический | 1 | - |
| 95        | 348017.96 | 1209525.23 | картометрический | 1 | - |
| 96        | 348031.09 | 1209525.24 | картометрический | 1 | - |



|     |           |            |                  |   |   |
|-----|-----------|------------|------------------|---|---|
| 97  | 348057.57 | 1209528.77 | картометрический | 1 | - |
| 98  | 348066.02 | 1209532.99 | картометрический | 1 | - |
| 99  | 348079.55 | 1209546.02 | картометрический | 1 | - |
| 100 | 348089.01 | 1209554.24 | картометрический | 1 | - |
| 101 | 348027.42 | 1209643.65 | картометрический | 1 | - |
| 102 | 348025.13 | 1209654.43 | картометрический | 1 | - |
| 103 | 348027.00 | 1209668.05 | картометрический | 1 | - |
| 104 | 348045.64 | 1209725.63 | картометрический | 1 | - |
| 105 | 348050.81 | 1209757.19 | картометрический | 1 | - |
| 106 | 348052.49 | 1209802.47 | картометрический | 1 | - |
| 107 | 348060.35 | 1209846.19 | картометрический | 1 | - |
| 108 | 348064.69 | 1209855.14 | картометрический | 1 | - |
| 109 | 348072.25 | 1209860.69 | картометрический | 1 | - |
| 110 | 348163.28 | 1209911.26 | картометрический | 1 | - |
| 111 | 348153.17 | 1209926.85 | картометрический | 1 | - |
| 112 | 348151.05 | 1209937.35 | картометрический | 1 | - |
| 113 | 348152.67 | 1209947.52 | картометрический | 1 | - |
| 114 | 348160.22 | 1209965.52 | картометрический | 1 | - |
| 115 | 348165.44 | 1209981.60 | картометрический | 1 | - |
| 116 | 348168.31 | 1210000.17 | картометрический | 1 | - |
| 117 | 348167.40 | 1210016.44 | картометрический | 1 | - |
| 118 | 348163.54 | 1210032.67 | картометрический | 1 | - |
| 119 | 348154.34 | 1210046.03 | картометрический | 1 | - |
| 120 | 348153.56 | 1210050.26 | картометрический | 1 | - |
| 121 | 348154.45 | 1210053.06 | картометрический | 1 | - |
| 122 | 348160.09 | 1210059.69 | картометрический | 1 | - |
| 123 | 348153.18 | 1210065.81 | картометрический | 1 | - |
| 124 | 348148.82 | 1210067.68 | картометрический | 1 | - |
| 125 | 348142.91 | 1210067.83 | картометрический | 1 | - |
| 126 | 348125.40 | 1210061.17 | картометрический | 1 | - |
| 127 | 348113.35 | 1210053.90 | картометрический | 1 | - |
| 128 | 348106.06 | 1210045.75 | картометрический | 1 | - |
| 129 | 348090.01 | 1210005.06 | картометрический | 1 | - |
| 130 | 348068.48 | 1209967.53 | картометрический | 1 | - |
| 131 | 348062.22 | 1209959.89 | картометрический | 1 | - |
| 132 | 348058.00 | 1209957.52 | картометрический | 1 | - |
| 133 | 348052.41 | 1209957.78 | картометрический | 1 | - |
| 134 | 348011.94 | 1209971.33 | картометрический | 1 | - |
| 135 | 347998.94 | 1209890.33 | картометрический | 1 | - |
| 136 | 347932.72 | 1209815.66 | картометрический | 1 | - |
| 137 | 347924.37 | 1209805.61 | картометрический | 1 | - |
| 138 | 347916.69 | 1209778.39 | картометрический | 1 | - |
| 139 | 347877.38 | 1209609.26 | картометрический | 1 | - |
| 140 | 347866.14 | 1209564.49 | картометрический | 1 | - |
| 141 | 347909.29 | 1209522.83 | картометрический | 1 | - |
| 142 | 347923.30 | 1209515.31 | картометрический | 1 | - |
| 89  | 347937.35 | 1209512.38 | картометрический | 1 | - |

Раздел 3

| Сведения о местоположении измененных (уточненных) границ объекта |                            |   |                                       |   |   |  |   |
|--|----------------------------|---|---------------------------------------|---|---|--|---|
| 1. Система координат -   |                            |   |                                       |   |   |  |   |
| 2. Сведения о характерных точках границ объекта                  |                            |   |                                       |   |   |  |   |
| Обозначение характерных точек границ                             | Существующие координаты, м |   | Измененные (уточненные) координаты, м |   | Метод определения координат характерной точки | Средняя квадратическая погрешность положения характерной точки (Mt), м | Описание обозначения точки на местности (при наличии) |
|  | X                          | Y | X                                     | Y |   |  |   |
| 1  | 2                          | 3 | 4                                     | 5 | 6   | 7  | 8   |
| -  | -                          | - | -                                     | - | -   | -  | -   |
| 3. Сведения о характерных точках части (частей) границы объекта  |                            |   |                                       |   |   |  |   |
| -  | -                          | - | -                                     | - | -   | -  | -   |





План границ объекта



Масштаб 1:5000

Используемые условные знаки и обозначения:

-  граница особо охраняемой природной территории
-  1 характерные точки границы

