



ПРАВИТЕЛЬСТВО КАЛУЖСКОЙ ОБЛАСТИ

ПОСТАНОВЛЕНИЕ

21 июля 2020 г.

№ 557

**О внесении изменения в постановление
Правительства Калужской области
от 07.07.2017 № 396 «Об особо
охраняемой природной территории
регионального значения – памятнике
природы «Группа дубов «Три богатыря»**

В соответствии с частью 5 статьи 26 Федерального закона «О внесении изменений в Градостроительный кодекс Российской Федерации и отдельные законодательные акты Российской Федерации», пунктом 12 статьи 2 Федерального закона «Об особо охраняемых природных территориях», Законом Калужской области «О регулировании отдельных правоотношений, связанных с охраной окружающей среды, на территории Калужской области» и Законом Калужской области «О нормативных правовых актах органов государственной власти Калужской области» Правительство Калужской области **ПОСТАНОВЛЯЕТ:**

1. Внести в постановление Правительства Калужской области от 07.07.2017 № 396 «Об особо охраняемой природной территории регионального значения – памятнике природы «Группа дубов «Три богатыря» (далее – постановление) изменение, изложив приложение № 1 «Границы особо охраняемой природной территории регионального значения – памятника природы «Группа дубов «Три богатыря» к постановлению в новой редакции согласно приложению к настоящему постановлению.

2. Настоящее постановление вступает в силу через десять дней после его официального опубликования.

Временно исполняющий обязанности
Губернатора Калужской области



В.В. Шапша

Приложение
к постановлению Правительства
Калужской области
от 21.07.2020 г. № 557

«Приложение № 1
к постановлению Правительства
Калужской области
от 07.07.2017 № 396

Сведения о границах особо охраняемой природной территории регионального значения – памятника природы «Группа дубов «Три богатыря»

Описание местоположения границ особо охраняемой природной территории регионального значения – памятника природы «Группа дубов «Три богатыря»

Раздел 1

Сведения об особо охраняемой природной территории регионального значения – памятнике природы «Группа дубов «Три богатыря» (далее – объект)		
№ п/п	Характеристики объекта	Описание характеристик
1	2	3
1	Местоположение объекта	Калужская область, Мещовский район, с. Растворово
2	Площадь объекта +/- величина погрешности определения площади (Р +/- Дельта Р)	235,71 м ² ± 54
3	Иные характеристики объекта	Кластерность – 3

Раздел 2

Сведения о местоположении границ объекта					
1. Система координат СК кадастрового округа					
2. Сведения о характерных точках границ объекта					
Обозначение характерных точек границ	Координаты, м		Метод определения координат характерной точки	Средняя квадратическая погрешность положения характерной точки (Mt), м	Описание обозначения точки на местности (при наличии)
	X	Y			
1	2	3	4	5	6
-	-	-	-	-	-
3. Сведения о характерных точках части (частей) границы объекта					
Обозначение характерных точек части границы	Координаты, м		Метод определения координат характерной точки	Средняя квадратическая погрешность положения характерной	Описание обозначения точки на местности (при
	X	Y			

				точки (Mt), м	наличии)
1	2	3	4	5	6
Часть № 1					
1	407907.83	1230863.57	картометрический	1	-
2	407907.80	1230864.36	картометрический	1	-
3	407907.63	1230865.14	картометрический	1	-
4	407907.36	1230865.86	картометрический	1	-
5	407906.97	1230866.55	картометрический	1	-
6	407906.44	1230867.17	картометрический	1	-
7	407905.86	1230867.68	картометрический	1	-
8	407905.21	1230868.11	картометрический	1	-
9	407904.47	1230868.41	картометрический	1	-
10	407903.71	1230868.59	картометрический	1	-
11	407902.93	1230868.68	картометрический	1	-
12	407902.15	1230868.63	картометрический	1	-
13	407901.38	1230868.45	картометрический	1	-
14	407900.64	1230868.21	картометрический	1	-
15	407899.95	1230867.80	картометрический	1	-
16	407899.34	1230867.29	картометрический	1	-
17	407898.81	1230866.71	картометрический	1	-
18	407898.40	1230866.07	картометрический	1	-
19	407898.08	1230865.31	картометрический	1	-
20	407897.89	1230864.57	картометрический	1	-
21	407897.80	1230863.76	картометрический	1	-
22	407897.85	1230862.99	картометрический	1	-
23	407898.03	1230862.21	картометрический	1	-
24	407898.32	1230861.49	картометрический	1	-
25	407898.72	1230860.82	картометрический	1	-
26	407899.22	1230860.21	картометрический	1	-
27	407899.81	1230859.69	картометрический	1	-
28	407900.47	1230859.27	картометрический	1	-
29	407901.19	1230858.95	картометрический	1	-
30	407901.94	1230858.75	картометрический	1	-
31	407902.73	1230858.68	картометрический	1	-
32	407903.51	1230858.72	картометрический	1	-
33	407904.27	1230858.89	картометрический	1	-
34	407905.01	1230859.18	картометрический	1	-
35	407905.68	1230859.57	картометрический	1	-
36	407906.29	1230860.07	картометрический	1	-
37	407906.81	1230860.65	картометрический	1	-
38	407907.23	1230861.31	картометрический	1	-
39	407907.55	1230862.03	картометрический	1	-
40	407907.75	1230862.79	картометрический	1	-
1	407907.83	1230863.57	картометрический	1	-
Часть № 2					
41	407896.46	1230869.51	картометрический	1	-
42	407896.44	1230870.30	картометрический	1	-
43	407896.27	1230871.08	картометрический	1	-
44	407896.00	1230871.80	картометрический	1	-

45	407895.60	1230872.49	картометрический	1	-
46	407895.08	1230873.11	картометрический	1	-
47	407894.50	1230873.62	картометрический	1	-
48	407893.84	1230874.03	картометрический	1	-
49	407893.11	1230874.31	картометрический	1	-
50	407892.35	1230874.49	картометрический	1	-
51	407891.59	1230874.57	картометрический	1	-
52	407890.81	1230874.52	картометрический	1	-
53	407890.03	1230874.36	картометрический	1	-
54	407889.30	1230874.10	картометрический	1	-
55	407888.60	1230873.71	картометрический	1	-
56	407887.98	1230873.23	картометрический	1	-
57	407887.45	1230872.65	картометрический	1	-
58	407887.04	1230872.01	картометрический	1	-
59	407886.72	1230871.25	картометрический	1	-
60	407886.53	1230870.51	картометрический	1	-
61	407886.44	1230869.70	картометрический	1	-
62	407886.48	1230868.93	картометрический	1	-
63	407886.66	1230868.15	картометрический	1	-
64	407886.96	1230867.43	картометрический	1	-
65	407887.36	1230866.76	картометрический	1	-
66	407887.86	1230866.15	картометрический	1	-
67	407888.45	1230865.63	картометрический	1	-
68	407889.11	1230865.21	картометрический	1	-
69	407889.82	1230864.89	картометрический	1	-
70	407890.58	1230864.69	картометрический	1	-
71	407891.36	1230864.62	картометрический	1	-
72	407892.14	1230864.66	картометрический	1	-
73	407892.91	1230864.83	картометрический	1	-
74	407893.64	1230865.12	картометрический	1	-
75	407894.32	1230865.51	картометрический	1	-
76	407894.93	1230866.01	картометрический	1	-
77	407895.45	1230866.59	картометрический	1	-
78	407895.87	1230867.25	картометрический	1	-
79	407896.18	1230867.97	картометрический	1	-
80	407896.38	1230868.73	картометрический	1	-
41	407896.46	1230869.51	картометрический	1	-
Часть № 3					
81	407879.84	1230879.00	картометрический	1	-
82	407879.82	1230879.79	картометрический	1	-
83	407879.64	1230880.57	картометрический	1	-
84	407879.37	1230881.30	картометрический	1	-
85	407878.98	1230881.98	картометрический	1	-
86	407878.46	1230882.61	картометрический	1	-
87	407877.87	1230883.11	картометрический	1	-
88	407877.22	1230883.54	картометрический	1	-
89	407876.48	1230883.84	картометрический	1	-
90	407875.72	1230884.02	картометрический	1	-
91	407874.94	1230884.11	картометрический	1	-


92	407874.16	1230884.07	картометрический	1	-
93	407873.39	1230883.89	картометрический	1	-
94	407872.65	1230883.65	картометрический	1	-
95	407871.96	1230883.23	картометрический	1	-
96	407871.35	1230882.72	картометрический	1	-
97	407870.82	1230882.14	картометрический	1	-
98	407870.42	1230881.50	картометрический	1	-
99	407870.09	1230880.75	картометрический	1	-
100	407869.90	1230880.00	картометрический	1	-
101	407869.78	1230879.20	картометрический	1	-
102	407869.77	1230878.40	картометрический	1	-
103	407869.97	1230877.55	картометрический	1	-
104	407870.29	1230876.85	картометрический	1	-
105	407870.74	1230876.25	картометрический	1	-
106	407871.24	1230875.65	картометрический	1	-
107	407871.82	1230875.13	картометрический	1	-
108	407872.48	1230874.70	картометрический	1	-
109	407873.20	1230874.39	картометрический	1	-
110	407873.96	1230874.19	картометрический	1	-
111	407874.74	1230874.11	картометрический	1	-
112	407875.52	1230874.16	картометрический	1	-
113	407876.28	1230874.32	картометрический	1	-
114	407877.02	1230874.61	картометрический	1	-
115	407877.69	1230875.01	картометрический	1	-
116	407878.30	1230875.50	картометрический	1	-
117	407878.82	1230876.09	картометрический	1	-
118	407879.25	1230876.75	картометрический	1	-
119	407879.56	1230877.46	картометрический	1	-
120	407879.76	1230878.22	картометрический	1	-
81	407879.84	1230879.00	картометрический	1	-

Раздел 3

Сведения о местоположении измененных (уточненных) границ объекта							
1. Система координат -							
2. Сведения о характерных точках границ объекта							
Обозначение характерных точек границ	Существующие координаты, м		Измененные (уточненные) координаты, м		Метод определения координат характерной точки	Средняя квадратическая погрешность положения характерной точки (Mt), м	Описание обозначения точки на местности (при наличии)
	X	Y	X	Y			
1	2	3	4	5	6	7	8
-	-	-	-	-	-	-	-
3. Сведения о характерных точках части (частей) границы объекта							
-	-	-	-	-	-	-	-






План границ объекта



Масштаб 1:250

Используемые условные знаки и обозначения:

-  граница особо охраняемой природной территории
-  1 характерные точки границы
-  граница с. Растворова

