



ПРАВИТЕЛЬСТВО КАЛУЖСКОЙ ОБЛАСТИ

ПОСТАНОВЛЕНИЕ

21 июля 2020 г.

№ 558

**О внесении изменения в постановление
Правительства Калужской области
от 27.11.2017 № 686 «О реорганизации
особо охраняемой природной территории
регионального значения – памятника
природы «Урочище «Михалевы горы»**

В соответствии с частью 5 статьи 26 Федерального закона «О внесении изменений в Градостроительный кодекс Российской Федерации и отдельные законодательные акты Российской Федерации», пунктом 12 статьи 2 Федерального закона «Об особо охраняемых природных территориях», Законом Калужской области «О регулировании отдельных правоотношений, связанных с охраной окружающей среды, на территории Калужской области» и Законом Калужской области «О нормативных правовых актах органов государственной власти Калужской области» Правительство Калужской области **ПОСТАНОВЛЯЕТ:**

1. Внести в постановление Правительства Калужской области от 27.11.2017 № 686 «О реорганизации особо охраняемой природной территории регионального значения – памятника природы «Урочище «Михалевы горы» (далее – постановление) изменение, изложив приложение № 1 «Границы особо охраняемой природной территории регионального значения – памятника природы «Урочище «Михалевы горы» к постановлению в новой редакции согласно приложению к настоящему постановлению.

2. Настоящее постановление вступает в силу через десять дней после его официального опубликования.

Временно исполняющий обязанности
Губернатора Калужской области



В.В. Шапша

Приложение
к постановлению Правительства
Калужской области
от 21.07.2020 г. № 558

«Приложение № 1
к постановлению Правительства
Калужской области
от 27.11.2017 № 686

Сведения о границах особо охраняемой природной территории регионального значения – памятника природы «Урочище «Михалевы горы»

Описание местоположения границ особо охраняемой природной территории регионального значения – памятника природы «Урочище «Михалевы горы»

Раздел 1

Сведения об особо охраняемой природной территории регионального значения – памятнике природы «Урочище «Михалевы горы» (далее – объект)		
№ п/п	Характеристики объекта	Описание характеристик
1	2	3
1	Местоположение объекта	Калужская область, Жуковский район, вблизи дер. Стрелковка
2	Площадь объекта +/- величина погрешности определения площади (Р +/- Дельта Р)	217000 м ² ± 8152
3	Иные характеристики объекта	Кластерность – 3

Раздел 2

Сведения о местоположении границ объекта					
1. Система координат СК кадастрового округа					
2. Сведения о характерных точках границ объекта					
Обозначение характерных точек границ	Координаты, м		Метод определения координат характерной точки	Средняя квадратическая погрешность положения характерной точки (Mt), м	Описание обозначения точки на местности (при наличии)
	Х	У			
1	2	3	4	5	6
-	-	-	-	-	-
3. Сведения о характерных точках части (частей) границы объекта					
Обозначение характерных точек части границы	Координаты, м		Метод определения координат характерной точки	Средняя квадратическая погрешность положения характерной	Описание обозначения точки на местности (при
	Х	У			

				точки (Mt), м	наличии)
1	2	3	4	5	6
Часть № 1					
1	484756.62	1329653.64	картометрический	5,00	-
2	484756.03	1329654.46	картометрический	5,00	-
3	484748.43	1329668.85	картометрический	5,00	-
4	484757.60	1329693.80	картометрический	5,00	-
5	484758.16	1329712.97	картометрический	5,00	-
6	484737.83	1329787.29	картометрический	5,00	-
7	484735.97	1329798.23	картометрический	5,00	-
8	484742.37	1329822.90	картометрический	5,00	-
9	484742.20	1329914.34	картометрический	5,00	-
10	484734.82	1329962.00	картометрический	5,00	-
11	484768.67	1330070.59	картометрический	5,00	-
12	484688.61	1330089.21	картометрический	5,00	-
13	484661.97	1330126.81	картометрический	5,00	-
14	484651.17	1330103.77	картометрический	5,00	-
15	484649.97	1330101.49	картометрический	5,00	-
16	484644.78	1330091.62	картометрический	5,00	-
17	484579.28	1329967.00	картометрический	5,00	-
18	484503.20	1329985.24	картометрический	5,00	-
19	484379.81	1330014.81	картометрический	5,00	-
20	484351.63	1329987.32	картометрический	5,00	-
21	484347.17	1329987.71	картометрический	5,00	-
22	484334.48	1329980.82	картометрический	5,00	-
23	484293.66	1329956.81	картометрический	5,00	-
24	484277.24	1329917.73	картометрический	5,00	-
25	484285.39	1329887.39	картометрический	5,00	-
26	484275.08	1329849.57	картометрический	5,00	-
27	484178.80	1329761.88	картометрический	5,00	-
28	484148.82	1329708.52	картометрический	5,00	-
29	484151.14	1329684.54	картометрический	5,00	-
30	484151.79	1329679.65	картометрический	5,00	-
31	484152.37	1329675.47	картометрический	5,00	-
32	484266.64	1329654.01	картометрический	5,00	-
33	484323.80	1329653.67	картометрический	5,00	-
34	484498.34	1329651.73	картометрический	5,00	-
35	484682.87	1329635.97	картометрический	5,00	-
36	484743.06	1329636.23	картометрический	5,00	-
1	484756.62	1329653.64	картометрический	5,00	-
Часть № 2					
37	484101.43	1329775.06	картометрический	5,00	-
38	484084.88	1329793.70	картометрический	5,00	-
39	484085.38	1329847.08	картометрический	5,00	-
40	484075.81	1329878.71	картометрический	5,00	-
41	484057.54	1329883.40	картометрический	5,00	-
42	484050.62	1329856.13	картометрический	5,00	-
43	484042.79	1329856.13	картометрический	5,00	-
44	484036.51	1329856.13	картометрический	5,00	-

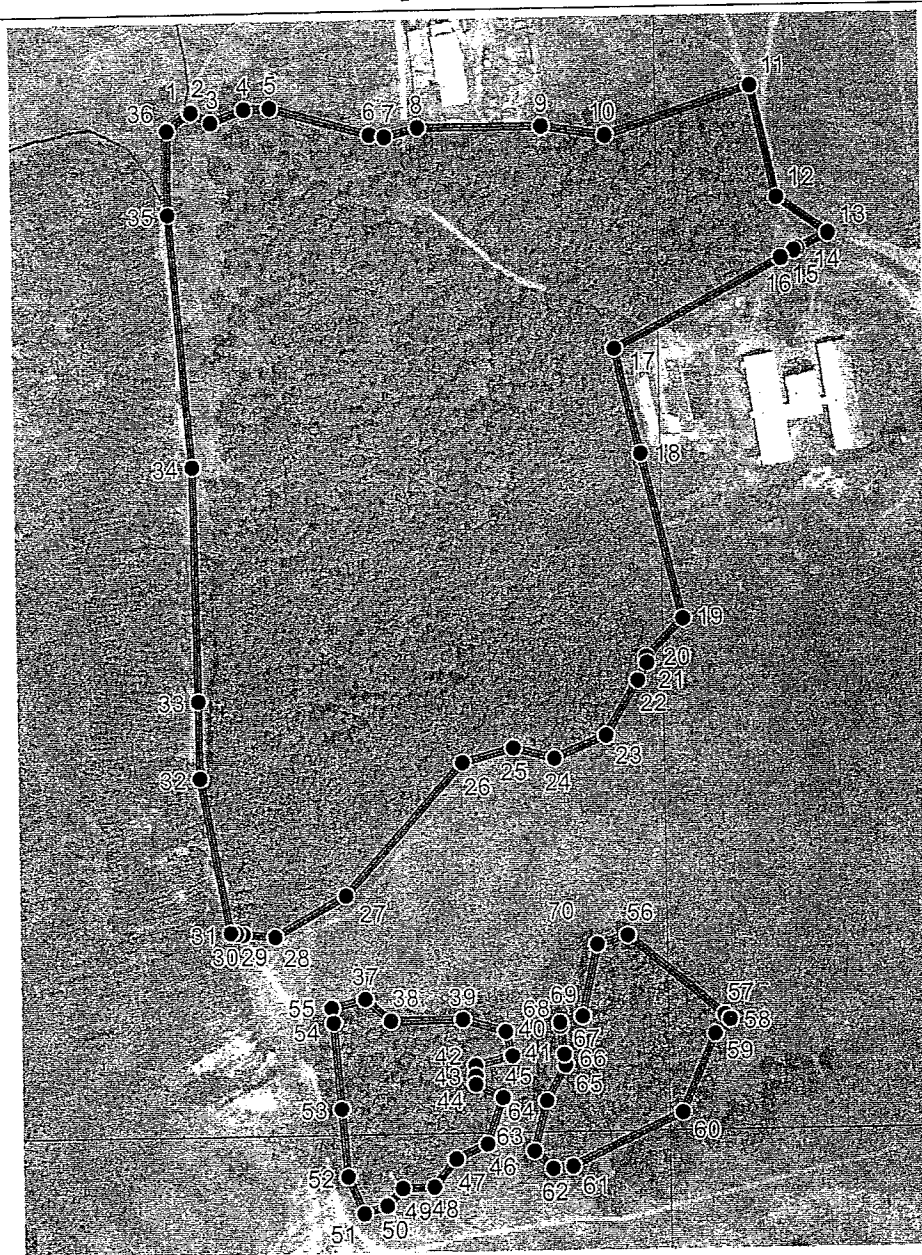
45	484026.36	1329875.94	картометрический	5,00	-
46	483991.80	1329864.04	картометрический	5,00	-
47	483980.99	1329840.73	картометрический	5,00	-
48	483960.91	1329824.23	картометрический	5,00	-
49	483960.06	1329800.58	картометрический	5,00	-
50	483947.69	1329788.97	картометрический	5,00	-
51	483942.27	1329771.96	картометрический	5,00	-
52	483969.35	1329760.35	картометрический	5,00	-
53	484019.54	1329756.41	картометрический	5,00	-
54	484084.20	1329751.33	картометрический	5,00	-
55	484095.27	1329749.96	картометрический	5,00	-
37	484101.43	1329775.06	картометрический	5,00	-
Часть № 3					
56	484146.15	1329970.49	картометрический	5,00	-
57	484086.15	1330042.00	картометрический	5,00	-
58	484082.73	1330046.07	картометрический	5,00	-
59	484071.96	1330034.77	картометрический	5,00	-
60	484013.30	1330009.48	картометрический	5,00	-
61	483974.52	1329927.37	картометрический	5,00	-
62	483973.09	1329912.26	картометрический	5,00	-
63	483986.04	1329898.58	картометрический	5,00	-
64	484023.53	1329908.32	картометрический	5,00	-
65	484049.90	1329922.85	картометрический	5,00	-
66	484058.13	1329921.88	картометрический	5,00	-
67	484079.12	1329919.39	картометрический	5,00	-
68	484082.02	1329919.04	картометрический	5,00	-
69	484086.54	1329936.19	картометрический	5,00	-
70	484139.72	1329947.86	картометрический	5,00	-
56	484146.15	1329970.49	картометрический	5,00	-

Раздел 3

Сведения о местоположении измененных (уточненных) границ объекта							
1. Система координат -							
2. Сведения о характерных точках границ объекта							
Обозначение характерных точек границ	Существующие координаты, м		Измененные (уточненные) координаты, м		Метод определения координат характерной точки	Средняя квадратическая погрешность положения характерной точки (Mt), м	Описание обозначения точки на местности (при наличии)
	X	Y	X	Y			
1	2	3	4	5	6	7	8
-	-	-	-	-	-	-	-
3. Сведения о характерных точках части (частей) границы объекта							
-	-	-	-	-	-	-	-






План границ объекта



Масштаб 1:5 000

Используемые условные знаки и обозначения:

-  граница особо охраняемой природной территории
-  1 характерные точки границы
-  граница д. огуль

