



ПРАВИТЕЛЬСТВО КАЛУЖСКОЙ ОБЛАСТИ

ПОСТАНОВЛЕНИЕ

21 июля 2020 г.

№ 559

**О внесении изменения в постановление
Правительства Калужской области
от 01.02.2019 № 57 «Об особо
охраняемой природной территории
регионального значения – памятнике
природы «Поселение лесных муравьев
«Муравьиные столбы»»**

В соответствии с частью 5 статьи 26 Федерального закона «О внесении изменений в Градостроительный кодекс Российской Федерации и отдельные законодательные акты Российской Федерации», пунктом 12 статьи 2 Федерального закона «Об особо охраняемых природных территориях», Законом Калужской области «О регулировании отдельных правоотношений, связанных с охраной окружающей среды, на территории Калужской области» и Законом Калужской области «О нормативных правовых актах органов государственной власти Калужской области» Правительство Калужской области **ПОСТАНОВЛЯЕТ:**

1. Внести в постановление Правительства Калужской области от 01.02.2019 № 57 «Об особо охраняемой природной территории регионального значения – памятнике природы «Поселение лесных муравьев «Муравьиные столбы» (далее – постановление) изменение, изложив приложение № 1 «Границы особо охраняемой природной территории регионального значения – памятника природы «Поселение лесных муравьев «Муравьиные столбы» к постановлению в новой редакции согласно приложению к настоящему постановлению.

2. Настоящее постановление вступает в силу через десять дней после его официального опубликования.

**Временно исполняющий обязанности
Губернатора Калужской области**



В.В. Шапша

Приложение
к постановлению Правительства
Калужской области
от 21.07.2020 г. № 559

«Приложение № 1
к постановлению Правительства
Калужской области
от 01.02.2019 № 57

**Сведения о границах особо охраняемой природной территории
регионального значения – памятника природы
«Поселение лесных муравьев «Муравьиные столбы»**

Описание местоположения границ особо охраняемой природной территории
регионального значения – памятника природы
«Поселение лесных муравьев «Муравьиные столбы»

Раздел 1

Сведения об особо охраняемой природной территории регионального значения – памятнике природы «Поселение лесных муравьев «Муравьиные столбы» (далее – объект)		
№ п/п	Характеристики объекта	Описание характеристик
1	2	3
1	Местоположение объекта	Калужская область, Жиздринский район, юго-западнее с. Зикеево
2	Площадь объекта +/- величина погрешности определения площади (P +/- Дельта P)	80000 м ² ± 990
3	Иные характеристики объекта	Кластерность – 2


Раздел 2

Сведения о местоположении границ объекта					
1. Система координат <i>СК кадастрового округа</i>					
2. Сведения о характерных точках границ объекта					
Обозначение характерных точек границ	Координаты, м		Метод определения координат характерной точки	Средняя квадратическая погрешность положения характерной точки (Mt), м	Описание обозначения точки на местности (при наличии)
	X	Y			
1	2	3	4	5	6
-	-	-	-	-	-
3. Сведения о характерных точках части (частей) границы объекта					
Обозначение характерных точек части границы	Координаты, м		Метод определения координат характерной точки	Средняя квадратическая погрешность положения характерной точки (Mt), м	Описание обозначения точки на местности (при наличии)
	X	Y			
1	2	3	4	5	6
Часть № 1					

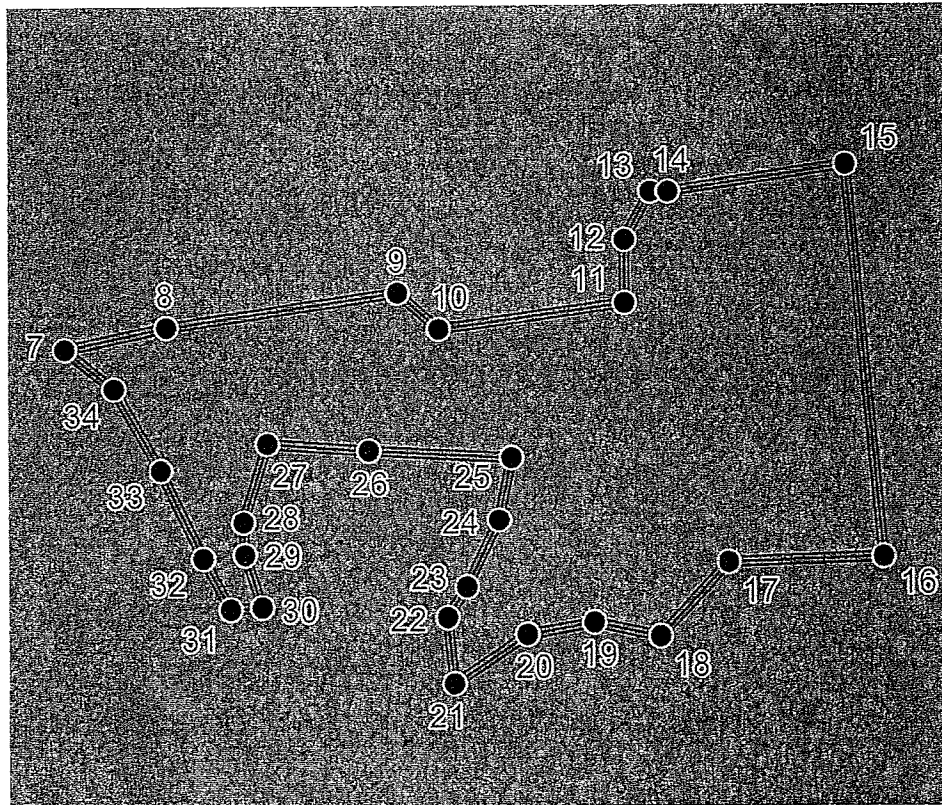

1	341772.88	1206883.95	картометрический	1	-
2	341749.48	1206931.09	картометрический	1	-
3	341724.75	1206932.01	картометрический	1	-
4	341723.11	1207045.35	картометрический	1	-
5	341629.62	1207050.63	картометрический	1	-
6	341582.61	1206902.58	картометрический	1	-
1	341772.88	1206883.95	картометрический	1	-
Часть № 2					
7	341027.27	1206522.56	картометрический	1	-
8	341039.14	1206578.22	картометрический	1	-
9	341057.69	1206704.58	картометрический	1	-
10	341037.66	1206727.02	картометрический	1	-
11	341051.78	1206828.24	картометрический	1	-
12	341086.08	1206828.23	картометрический	1	-
13	341111.99	1206842.43	картометрический	1	-
14	341111.98	1206852.03	картометрический	1	-
15	341126.63	1206948.90	картометрический	1	-
16	340912.92	1206969.43	картометрический	1	-
17	340910.13	1206884.85	картометрический	1	-
18	340870.78	1206847.36	картометрический	1	-
19	340878.35	1206811.36	картометрический	1	-
20	340871.92	1206774.62	картометрический	1	-
21	340845.65	1206735.11	картометрический	1	-
22	340881.16	1206731.43	картометрический	1	-
23	340897.41	1206741.94	картометрический	1	-
24	340933.56	1206759.55	картометрический	1	-
25	340967.46	1206766.33	картометрический	1	-
26	340971.38	1206688.86	картометрический	1	-
27	340975.29	1206633.22	картометрический	1	-
28	340932.68	1206620.04	картометрический	1	-
29	340914.75	1206620.82	картометрический	1	-
30	340886.69	1206630.17	картометрический	1	-
31	340885.66	1206612.89	картометрический	1	-
32	340912.96	1206598.02	картометрический	1	-
33	340960.97	1206574.81	картометрический	1	-
34	341005.48	1206549.37	картометрический	1	-
7	341027.27	1206522.56	картометрический	1	-

Раздел 3

Сведения о местоположении измененных (уточненных) границ объекта							
1. Система координат -							
2. Сведения о характерных точках границ объекта							
Обозначение характерных точек границ	Существующие координаты, м		Измененные (уточненные) координаты, м		Метод определения координат характерной точки	Средняя квадратическая погрешность положения характерной точки (Мр, м)	Описание обозначения точки на местности (при наличии)
	X	Y	X	Y			
1	2	3	4	5	6	7	8
-	-	-	-	-	-	-	-
3. Сведения о характерных точках части (частей) границы объекта							
-	-	-	-	-	-	-	-



План границ объекта



Масштаб 1:5000

Используемые условные знаки и обозначения:

— граница особо охраняемой природной территории

• 1 характерные точки границы

