



ЗАКОН

Калужской области

О внесении изменений в Закон Калужской области "Об установлении границ муниципальных образований, расположенных на территории административно-территориальных единиц "Бабынинский район", "Боровский район", "Дзержинский район", "Жиздринский район", "Жуковский район", "Износковский район", "Козельский район", "Малоярославецкий район", "Мосальский район", "Ферзиковский район", "Хвастовичский район", "Город Калуга", "Город Обнинск", и наделении их статусом городского поселения, сельского поселения, городского округа, муниципального района"

Принят Законодательным Собранием 19 сентября 2018 года

Статья 1

Настоящим Законом в соответствии с частью 3 статьи 85 Федерального закона от 6 октября 2003 года № 131-ФЗ "Об общих принципах организации местного самоуправления в Российской Федерации", подпунктом 36 пункта 2 статьи 26.3 Федерального закона от 6 октября 1999 года № 184-ФЗ "Об общих принципах организации законодательных (представительных) и исполнительных органов государственной власти субъектов Российской Федерации" вносятся изменения в Закон Калужской области от 28.12.2004 № 7-ОЗ "Об установлении границ муниципальных образований, расположенных на территории административно-территориальных единиц "Бабынинский район", "Боровский район", "Дзержинский район", "Жиздринский район", "Жуковский район", "Износковский район", "Козельский район", "Малоярославецкий район", "Мосальский район", "Ферзиковский район", "Хвастовичский район", "Город Калуга", "Город Обнинск", и наделении их статусом городского поселения, сельского поселения, городского округа, муниципального района" в целях регулирования отношений, связанных с описанием и утверждением границ муниципального образования "Ферзиковский район" и входящих в его состав поселений в соответствии с требованиями градостроительного и земельного законодательства.

Статья 2

Внести в Закон Калужской области от 28 декабря 2004 года № 7-ОЗ "Об установлении границ муниципальных образований, расположенных на территории административно-территориальных единиц "Бабынинский район",

"Боровский район", "Дзержинский район", "Жиздринский район", "Жуковский район", "Износковский район", "Козельский район", "Малоярославецкий район", "Мосальский район", "Ферзиковский район", "Хвастовичский район", "Город Калуга", "Город Обнинск", и наделении их статусом городского поселения, сельского поселения, городского округа, муниципального района" (в редакции законов Калужской области от 05.07.2006 № 217-ОЗ, от 05.03.2007 № 290-ОЗ, от 27.04.2007 № 308-ОЗ, от 28.06.2007 № 332-ОЗ, от 11.02.2008 № 407-ОЗ, от 01.07.2008 № 452-ОЗ, от 30.09.2008 № 467-ОЗ, от 27.02.2009 № 529-ОЗ, от 10.11.2009 № 592-ОЗ, от 11.12.2009 № 609-ОЗ, от 09.03.2010 № 646-ОЗ, от 09.03.2010 № 647-ОЗ, от 23.04.2010 № 6-ОЗ, от 11.01.2011 № 105-ОЗ, от 10.05.2011 № 138-ОЗ, от 06.07.2011 № 165-ОЗ, от 06.07.2011 № 166-ОЗ, от 06.07.2011 № 175-ОЗ, от 26.09.2011 № 187-ОЗ, от 28.10.2011 № 203-ОЗ, от 24.02.2012 № 256-ОЗ, от 29.06.2012 № 310-ОЗ, от 01.10.2012 № 327-ОЗ, от 26.12.2012 № 374-ОЗ, от 26.12.2012 № 375-ОЗ, от 25.10.2013 № 497-ОЗ, от 27.03.2014 № 549-ОЗ, от 29.09.2014 № 620-ОЗ, от 23.12.2014 № 657-ОЗ, от 27.02.2015 № 695-ОЗ, от 24.04.2015 № 713-ОЗ, от 02.11.2015 № 14-ОЗ, от 24.12.2015 № 45-ОЗ, от 29.02.2016 № 61-ОЗ, от 03.06.2016 № 88-ОЗ, от 07.11.2016 № 128-ОЗ, от 24.11.2016 № 139-ОЗ, от 21.12.2016 № 162-ОЗ, от 30.03.2017 № 185-ОЗ, от 21.09.2017 № 251-ОЗ, от 27.11.2017 № 277-ОЗ, от 21.02.2018 № 306-ОЗ, от 22.03.2018 № 318-ОЗ, от 26.04.2018 № 330-ОЗ, от 26.04.2018 № 331-ОЗ) следующие изменения:

1) абзац первый пункта 6 статьи 10 изложить в следующей редакции:

"6. Утвердить границы муниципальных образований, перечисленных в настоящей статье, согласно картам (схемам) и описанию границ муниципальных образований, являющимся приложениями № 19 - № 20 к настоящему Закону.;"

2) приложение № 19 изложить согласно приложению 1 к настоящему Закону;

3) приложение № 20 изложить в следующей редакции:

"Приложение № 20
к Закону Калужской области
от 28 декабря 2004 года № 7-ОЗ

Описание границ
муниципальных образований, расположенных на территории
административно-территориальной единицы "Ферзиковский район"

1. Описание границы муниципального образования "Ферзиковский район"

Текстовое описание границы муниципального района "Ферзиковский район" произведено согласно цифровым обозначениям в направлении север - восток - юг - запад.

Граница муниципального района "Ферзиковский район" проходит следующим образом:

1) от точки 1, находящейся в 2860 м северо-западнее дер. Макаровка на р. Песочная и западном углу лесного квартала № 35 Рожковского участкового лесничества Калужского лесничества, в северо-восточном направлении 271 м до пересечения границ муниципальных образований "Деревня Ястребовка", "Город Калуга" и "Малоярославецкий район", далее в общем восточном направлении по северным границам лесных кварталов № 35, № 36, № 37, № 40 Рожковского

участкового лесничества Калужского лесничества, далее, пересекая дорогу Гурьево - Усадье до точки 2, расположенной у р. Таруса;

2) от точки 2 в общем северо-восточном направлении по р. Таруса и западным границам лесных кварталов № 93, № 92, № 93 Слободского участкового лесничества Ферзиковского лесничества до пересечения границ муниципальных образований "Деревня Ястребовка", "Малоярославецкий район" и "Деревня Сугоново" (узловая точка 3);

3) от узловой точки 3 в общем северо-восточном направлении по р. Таруса до впадения в нее р. Лютинка, далее в западном направлении по р. Лютинка, в общем северном направлении по восточной границе лесного квартала № 34 Бабаевского участкового лесничества Малоярославецкого лесничества до точки 4 в 1745 м северо-западнее дер. Степановка в лесном массиве;

4) от точки 4 в общем юго-восточном направлении 500 м, далее поворот на северо-восток 700 м до пересечения с р. Прасна, на север 300 м по р. Прасна, далее в северо-восточном направлении по южной границе лесного квартала № 41 Бабаевского участкового лесничества Малоярославецкого лесничества, далее в юго-восточном направлении по границам лесных кварталов № 43, № 44 Бабаевского участкового лесничества Малоярославецкого лесничества, далее поворот на север 450 м до дороги Сугоново - Муратово, на юго-восток вдоль дороги 1000 м, далее на восток до безымянного ручья, в восточном направлении вдоль безымянного ручья 650 м, далее в юго-восточном направлении 1600 м до р. Жалка, пересекая р. Жалка до дороги Сугоново - Муратово, далее вдоль дороги в юго-восточном направлении 550 м до точки 5;

5) от точки 5 в северо-восточном направлении по лесному массиву до р. Галка, поворот на север по р. Галка до границы лесного квартала № 46 Бабаевского участкового лесничества Малоярославецкого лесничества, далее в восточном, северном, западном направлениях, огибая лесной квартал № 46 Бабаевского участкового лесничества Малоярославецкого лесничества до р. Галка, в северном направлении по р. Галка до южной границы лесного квартала № 45 Бабаевского участкового лесничества Малоярославецкого лесничества, далее в общем северном направлении по восточной границе лесного квартала № 45 Бабаевского участкового лесничества Малоярославецкого лесничества, поворот на восток 1200 м до пересечения границ муниципальных образований "Деревня Сугоново", "Тарусский район" и "Малоярославецкий район" (узловая точка 6);

6) от узловой точки 6 в общем юго-восточном направлении до р. Сметна, далее по реке Сметна на северо-восток 1250 м до лесного квартала № 37 Барятинского участкового лесничества Ферзиковского лесничества (точка 7);

7) от точки 7 в южном направлении по лесным кварталам № 37, № 41 Барятинского участкового лесничества Ферзиковского лесничества до р. Таруса, в общем юго-западном направлении по р. Таруса до пересечения границ муниципальных образований "Деревня Сугоново", "Тарусский район" и "Деревня Аристово" (узловая точка 8);

8) от узловой точки 8 в общем восточном направлении по северным границам лесных кварталов № 4, № 5, № 91, № 6, № 7, № 92 Слободского участкового лесничества Ферзиковского лесничества, далее в южном направлении по восточным границам лесных кварталов № 92, № 7, № 11, № 18, № 19 Слободского участкового лесничества Ферзиковского лесничества до пересечения границ муниципальных образований "Деревня Сугоново", "Тарусский район" и "Деревня Аристово" (узловая точка 9);

образований "Деревня Аристово", "Тарусский район" и "Село Сашкино" (узловая точка 9);

9) от узловой точки 9 в общем юго-восточном направлении 6446 м по южной границе лесного квартала № 54 и западным границам лесных кварталов № 46, № 57 Барятинского участкового лесничества Ферзиковского лесничества до пересечения границ муниципальных образований "Село Барятино", "Село Петрищево" и "Село Сашкино" (узловая точка 10);

10) от узловой точки 10 в общем юго-восточном направлении 12298 м по южной границе лесного квартала № 57, западным границам лесных кварталов № 62, № 66, № 90, № 89, южным границам лесных кварталов № 89, № 90 и западным границам лесных кварталов № 75, № 91 Барятинского участкового лесничества Ферзиковского лесничества до пересечения границ муниципальных образований "Село Петрищево", "Село Сашкино" и Тульской области (узловая точка 11);

11) от узловой точки 11 в общем южном направлении по безымянному ручью, пересекая р. Сухая Мышега на юго-восток по лесному массиву до р. Сухая Мышега, далее по реке Сухая Мышега до точки 12;

12) от точки 12 в общем восточном направлении по границе лесного массива, далее на юго-восток, пересекая проселочную дорогу из дер. Богимово до лесного массива, огибая его с западной и южной стороны до р. Мышега, далее поворот в общем западном и юго-западном направлении, пересекая грунтовую дорогу из дер. Богимово до безымянного ручья, огибая южнее дер. Михайловка до пересечения границ муниципальных образований "Деревня Ферзиково", "Село Сашкино" и Тульской области (узловая точка 13);

13) от узловой точки 13 в общем юго-западном направлении по южной границе лесного квартала № 41 Ферзиковского участкового лесничества Ферзиковского лесничества, пересекая железную дорогу Р132 Калуга - Тула до руч. Пыталь, далее в юго-западном направлении по руч. Пыталь до пересечения границ муниципальных образований "Село Ферзиково", "Деревня Бронцы" и Тульской области (узловая точка 14);

14) от узловой точки 14 по границе Тульской области в юго-восточном направлении вдоль восточной границы лесного квартала № 72 Ферзиковского участкового лесничества Ферзиковского лесничества, далее в юго-западном направлении по р. Пыталь до восточной границы лесного квартала № 71 Ферзиковского участкового лесничества Ферзиковского лесничества, далее в юго-восточном направлении по восточным границам лесных кварталов № 71, № 75 Ферзиковского участкового лесничества Ферзиковского лесничества до точки 15;

15) от точки 15 в общем южном направлении вдоль границ лесных кварталов № 75, № 78 Ферзиковского участкового лесничества Ферзиковского лесничества до пересечения границ муниципальных образований "Деревня Бронцы", "Поселок Дugna" и Тульской области (узловая точка 16);

16) от узловой точки 16 в общем северо-восточном направлении по р. Ока, далее в южном направлении по руслу безымянного ручья, далее в юго-восточном направлении обходя с северной стороны дер. Вишняково до точки 17;

17) от точки 17 в юго-западном направлении по границе лесного массива до р. Ничига, пересекая реку в юго-восточном направлении по восточной границе лесного квартала № 54 Дугнинского участкового лесничества Ферзиковского лесничества до точки 18;

18) от точки 18 в юго-западном направлении по восточным границам лесных кварталов № 54, № 55, № 57, № 58 Дугнинского участкового лесничества Ферзиковского лесничества до пересечения границ муниципальных образований "Поселок Дугна", "Октябрьский сельсовет" и Тульской области (узловая точка 19);

19) от узловой точки 19 в общем юго-восточном направлении по границе лесного массива Дугнинского участкового лесничества Ферзиковского лесничества, по границе сельскохозяйственных угодий до р. Шевякова на протяжении 4405 м, далее в юго-западном направлении по середине р. Шевякова, против направления течения на протяжении 211 м до точки 20;

20) от точки 20 в общем южном направлении по лесному массиву Дугнинского участкового лесничества Ферзиковского лесничества, пересекая автомобильную дорогу Р132 Калуга-Тула на протяжении 5222 м до точки 21;

21) от точки 21 в общем юго-западном направлении на протяжении 6485 по лесному массиву Дугнинского участкового лесничества Ферзиковского лесничества до точки 22;

22) от точки 22 в северо-западном направлении по лесному массиву Дугнинского участкового лесничества Ферзиковского лесничества на протяжении 3097 м до р. Дугна, далее на юг по р. Дугна, далее в общем юго-западном направлении по южной границе лесного квартала № 102 Дугнинского участкового лесничества Ферзиковского лесничества на протяжении 3457 м до точки 23;

23) от точки 23 в общем северо-западном направлении по южной границе лесного квартала № 102 Дугнинского участкового лесничества Ферзиковского лесничества, пересекая ЛЭП на юго-запад 1644 м по лесному массиву Дугнинского участкового лесничества Ферзиковского лесничества до точки 24;

24) от точки 24 в общем северном направлении по лесному массиву Дугнинского участкового лесничества Ферзиковского лесничества до пересечения с границей муниципального образования "Перемышльский район" (узловая точка 25);

25) от узловой точки 25 в общем восточном направлении по лесному массиву Дугнинского участкового лесничества Ферзиковского лесничества до р. Сухая Дугна на протяжении 1360 м, далее в юго-восточном направлении по р. Сухая Дугна против направления течения на протяжении 556 м, в общем северном направлении по лесным кварталам № 95, № 89, № 84 Дугнинского участкового лесничества Ферзиковского лесничества до р. Сухая Дугна, далее в общем северном направлении по границам лесных кварталов № 84, № 83 Дугнинского участкового лесничества Ферзиковского лесничества, по границе сельскохозяйственных угодий на протяжении 2094 м до пересечения с границей муниципального образования "Деревня Зудна" (узловая точка 26);

26) от узловой точки 26 в северо-восточном направлении по лесному массиву на протяжении 349 м, далее в северном направлении по лесному массиву на протяжении 1338 м, в направлении восток-северо-восток по северной границе лесного квартала № 48 и западной границе лесного квартала № 50 Дугнинского участкового лесничества Ферзиковского лесничества 1735 м до автодороги Р132 Калуга-Тула, пересекая ее в северо-восточном направлении на протяжении 32 м, далее на восток по северной границе автодороги Р132 Калуга-Тула на протяжении 86 м, в общем северном направлении по лесному массиву и сельскохозяйственным угодьям восточнее дер. Забелино на протяжении 2640 м, далее в северо-западном направлении по южной границе лесных кварталов № 18, № 16 Дугнинского участкового

лесничества Ферзиковского лесничества до безымянного ручья на протяжении 3757 м (точка 27);

27) от точки 27 в западном направлении по безымянному ручью до р. Передут на протяжении 960 м, далее в общем северо-западном направлении 5541 м по середине р. Передут в направлении течения до р. Ока 5541 м на пересечении с границей муниципального образования "Село Кольцово" (узловая точка 28);

28) от узловой точки 28 в общем северо-западном направлении по середине р. Ока, против направления течения на протяжении 8272 м до пересечения с границей муниципального образования "Село Ферзиково" (узловая точка 29);

29) от узловой точки 29 на северо-запад 2759 м по середине р. Ока до пересечения границ муниципальных образований "Перемышльский район", "Село Авчурино" и "Бебелевский сельсовет" (узловая точка 30);

30) от узловой точки 30 в западном направлении по середине р. Ока до пересечения границ муниципальных образований "Село Ахлебино", "Село Ферзиково" и "Бебелевский сельсовет" (узловая точка 31);

31) от узловой точки 31 в северо-западном направлении по середине р. Ока до пересечения границ муниципальных образований "Город Калуга", "Село Авчурино" и "Красный Городок" (узловая точка 32);

32) от узловой точки 32 по середине р. Ока до впадения р. Калужка (точка 33);

33) от точки 33 в северо-восточном направлении 9286 м по границе муниципального образования "Город Калуга" и р. Калужка до садоводческого товарищества "Фруктовый Сад", далее, пересекая автомобильную дорогу "Калуга-Серпухов", по границе лесного массива пересекая р. Калужка, через сельскохозяйственные угодья до автомобильной дороги "Калуга - Серпухов" - Красный Городок, пересекая её, вдоль автомобильной дороги до дер. Городня, далее в общем северо-западном направлении 3057 м по границе муниципального образования "Город Калуга" и западной границе дер. Городня, далее по восточной границе лесного квартала № 1 Рожковского участкового лесничества Калужского лесничества и восточной границе аэропорта до пересечения границ муниципальных образований "Деревня Красный Городок", "Село Грабцево" и "Город Калуга" (узловая точка 34);

34) от узловой точки 34 в общем северо-западном направлении по границе муниципального образования "Город Калуга", пересекая р. Городенка до дер. Бутырки, далее в общем юго-западном направлении по границе муниципального образования "Город Калуга" вдоль жилой застройки муниципального образования "Село Грабцево" до его юго-западной границы, в общем направлении на северо-восток 2425 м по границе муниципального образования "Город Калуга", минуя дер. Горневская Слобода по р. Городенка до точки 35;

35) от точки 35 в общем юго-восточном направлении 3426 м минуя дер. Горневская Слобода и дер. Бутырки, пересекая ЛЭП и автомобильную дорогу Калуга-Воскресенское до дер. Коптевка, далее на северо-восток 1118 м вдоль границ сельскохозяйственных угодий до точки 36;

36) от точки 36 в общем северо-западном направлении 3928 м через лесные массивы, минуя с. Воскресенское, пересекая автомобильную дорогу Калуга-Воскресенское до пересечения границ муниципальных образований "Деревня Ястребовка", "Село Грабцево" и "Город Калуга" (узловая точка 37);

37) от узловой точки 37 в общем северо-западном направлении вдоль южной границы дер. Литвиново до железной дороги Калуга - Алексин, пересекая железную дорогу в северном направлении по западным границам лесных кварталов № 90, № 89 Рожковского участкового лесничества Калужского лесничества до точки 38;

38) от точки 38 в восточном и северо-восточном направлениях, далее в северном, северо-западном направлениях по западной границе лесного квартала № 70 Рожковского участкового лесничества Калужского лесничества, в северо-восточном направлении по северным границам лесных кварталов № 70, № 60, № 61, № 62 Рожковского участкового лесничества Калужского лесничества до точки 39;

39) от точки 39 в северном направлении через лесные кварталы № 55, № 48, № 49 Рожковского участкового лесничества Калужского лесничества, далее на восток по южной границе лесного квартала № 34 Рожковского участкового лесничества Калужского лесничества, на север по восточной границе лесного квартала № 34 Рожковского участкового лесничества Калужского лесничества и р. Песочня до точки 1.

Список координат характерных точек границы
муниципального района "Ферзиковский район"

№ точки	Координаты в системе МСК-40	
	X	Y
1	2	3
1	450661.15	1309326.55
2	448386.30	1316092.87
3	450493.89	1317795.20
4	453525.11	1319092.44
5	451050.04	1326406.76
6	455944.37	1329077.51
7	454685.04	1332842.22
8	449217.99	1332225.27
9	445061.51	1337066.76
10	444124.98	1340322.25
11	439676.01	1343038.50
12	435219.75	1343700.45
13	430518.79	1342616.48
14	428673.10	1340335.57
15	425308.77	1341344.79
16	421722.00	1341488.07
17	421936.50	1346724.90
18	417368.43	1347603.75
19	412257.54	1344266.05
20	410613.93	1346596.97
21	406602.63	1346717.16
22	405106.74	1341367.11
23	403646.31	1335828.87

24	404725.89	1330317.77
25	407900.97	1328599.98
26	412347.69	1330054.20
27	417141.27	1328864.67
28	420477.48	1327166.64
29	422984.84	1320919.46
30	422897.70	1317739.13
31	423658.75	1315261.75
32	427999.77	1306513.30
33	428679.75	1305500.93
34	434654.46	1307871.89
35	438288.53	1307704.45
36	436179.67	1309686.98
37	438727.29	1308656.46
38	442590.67	1305942.60
39	444879.08	1309031.51

2. Описание границы муниципального образования сельское поселение "Поселок Ферзиково"

Текстовое описание границы сельского поселения "Поселок Ферзиково" произведено согласно цифровым обозначениям в направлении север - восток - юг - запад.

Граница сельского поселения "Поселок Ферзиково" проходит следующим образом:

1) от точки 1, находящейся западнее электрической подстанции в общем северо-восточном направлении 579 м, пересекая ЛЭП, минуя электроподстанцию "Ферзиково", пересекая автомобильную дорогу Ферзиково-Сугоново до точки 16;

2) от точки 16 на юго-восток 503 м по отводу автомобильной дороги Ферзиково-Сугоново до точки № 18;

3) от точки 18 на северо-восток 583 м, огибая жилую застройку до безымянного ручья (точка 24);

4) от точки 24 в общем северо-восточном направлении 1360 м по западной и южной границе лесного квартала № 51 Ферзиковского участкового лесничества Ферзиковского лесничества до точки 33;

5) от точки 33 на юго-запад 1571 м по западной и южной границе лесного квартала № 52 Ферзиковского участкового лесничества Ферзиковского лесничества, пересекая ЛЭП до автодороги Р132 Калуга - Тула (точка 48);

6) от точки 48 на северо-восток 354 м, пересекая автодорогу Р132 Калуга - Тула, ЛЭП, далее на юго-восток 379 м и юго-запад, пересекая ЛЭП, далее 1065 м на юго-запад по западной границе лесного квартала № 61 Ферзиковского участкового лесничества Ферзиковского лесничества до автодороги Ферзиково - Дугна, пересекая ее 152 м на северо-запад, юго-запад и юго-восток до пересечения границ муниципальных образований "Село Ферзиково", "Деревня Бронцы" и "Поселок Ферзиково" (узловая точка 84);

7) от узловой точки 84 на юго-запад 43 м, пересекая железную дорогу Калуга - Тула, далее на юго-восток вдоль полосы отвода железной дороги 306 м, огибая

застройку 927 м на юго-восток, обходя по южной границе лесной квартал № 61 Ферзиковского участкового лесничества Ферзиковского лесничества, далее 523 м на юго-восток по отводу железной дороги Калуга -Тула до точки 102;

8) от точки 102 на запад 469 м по кромке леса, далее 446 м на юго-запад по руслу р. Веенка до точки 113;

9) от точки 113 на северо-запад 1259 м по центру русла пересыхающего безымянного ручья до точки 134;

10) от точки 134 в юго-восточном общем направлении 1327 м до точки 152;

11) от точки 152 на юго-запад 1485 м по южной границе лесного квартала № 31 Ферзиковского участкового лесничества Ферзиковского лесничества, далее 371 м на юго-запад и северо-запад до автодороги Ферзиково-Кольцово (точка 172);

12) от точки 172 на северо-запад 1375 м по центру русла р. Крекша, минуя дер. Николаевка до пересечения границ муниципальных образований "Деревня Бронцы", "Село Ферзиково" и "Поселок Ферзиково" (узловая точка 233);

13) от узловой точки 233 в северо-западном общем направлении 1176 м по границам лесных кварталов № 27, № 15 Ферзиковского участкового лесничества Ферзиковского лесничества до точки 241;

14) от точки 241 в юго-восточном общем направлении 1159 м по центру русла р. Крекша и южным границам лесных кварталов № 15, № 16 Ферзиковского участкового лесничества Ферзиковского лесничества до точки 288;

15) от точки 288 на северо-восток 246 м по восточной границе лесного квартала № 16 Ферзиковского участкового лесничества Ферзиковского лесничества и ручью без названия до точки 309;

16) от точки 309 в северо-восточном общем направлении 949 м, огибая жилую застройку до точки 323;

17) от точки 323 на запад 685 м, огибая жилую застройку на восток 397 м, далее на северо-восток 343 м пересекая железную дорогу Калуга-Тула до точки 357;

18) от точки 357 в северо-восточном общем направлении 1525 м, огибая производственную и жилую застройку до точки 383;

19) от точки 383 в северо-западном общем направлении 1066 м по восточной границе лесного квартала № 10 Ферзиковского участкового лесничества Ферзиковского лесничества, пересекая ЛЭП до точки 1.

Список координат характерных точек границы
сельского поселения "Поселок Ферзиково"

№ точки	Координаты в системе МСК-40	
	X	Y
1	2	3
1	433066.14	1331747.82
16	433181.69	1332284.46
18	432749.38	1332540.73
24	433129.32	1332978.93
33	432846.00	1333841.22
48	431896.54	1333902.72
84	430936.62	1333616.29

102	429725.79	1334544.03
113	429295.95	1333878.93
134	430383.58	1333404.15
152	430118.94	1332617.72
172	429485.78	1331518.64
233	430028.46	1330704.45
241	430937.64	1330418.85
288	430201.12	1331182.22
309	430804.76	1331732.81
323	431273.08	1331846.72
357	431432.44	1331890.60
383	432243.17	1332203.77

3. Описание границы муниципального образования сельское поселение "Поселок Дугна"

Текстовое описание границы сельского поселения "Поселок Дугна" произведено согласно цифровым обозначениям в направлении север - восток - юг - запад.

Граница сельского поселения "Поселок Дугна" проходит следующим образом:

1) от точки 1, находящейся в 874 м на север от дер. Володарское на восток 1279 м вдоль р. Ока до пересечения границ муниципальных образований "Поселок Дугна", "Деревня Бронцы" и "Деревня Зудна" (узловая точка 25);

2) от узловой точки 25 в общем юго-восточном направлении 3534 м по р. Ока и границе муниципального образования "Деревня Бронцы" до пересечения границ муниципальных образований "Поселок Дугна", "Деревня Бронцы" и Тульской области (узловая точка 35);

3) от узловой точки 35 в общем северо-восточном направлении по границе Тульской области и р. Ока до точки 76;

4) от точки 76 на юг по руслу безымянного ручья до точки 111;

5) от точки 111 в юго-восточном направлении минуя севернее дер. Вишняково до точки 137;

6) от точки 137 в юго-западном направлении по границе лесного массива, далее поворот на юго-восток вдоль границы лесного массива до ур. Васильевка, пересекая его до восточной границы лесного квартала № 54 Дугнинского участкового лесничества Ферзиковского лесничества (точка 147);

7) от точки 147 по границе лесного массива до р. Ничига, пересекая реку в юго-восточном направлении по восточной границе лесного квартала № 54 Дугнинского участкового лесничества Ферзиковского лесничества до точки 211;

8) от точки 211 в юго-западном направлении по восточным границам лесных кварталов № 54, № 55, № 57, № 58 Дугнинского участкового лесничества Ферзиковского лесничества до пересечения границ муниципальных образований "Поселок Дугна", "Октябрьский сельсовет" и Тульской области (узловая точка 345);

9) от узловой точки 345 в южном направлении 2583 м по восточной границе лесного квартала № 60 Дугнинского участкового лесничества Ферзиковского лесничества до точки 370;

10) от точки 370 в северном направлении 1919 м по юго-западной границе лесного квартала № 60 Дугнинского участкового лесничества Ферзиковского лесничества до точки 384;

11) от точки 384 на запад 1470 м по южным границам лесных кварталов № 59 и № 2 Дугнинского участкового лесничества Ферзиковского лесничества через сельскохозяйственные угодья до автодороги Р132 Калуга - Тула, далее вдоль автодороги 1316 м, пересекая автодорогу "Калуга-Тула" - Октябрьский до пересечения границ муниципальных образований "Поселок Дugna", "Октябрьский сельсовет" и "Деревня Зудна" (узловая точка 412);

12) от узловой точки 412 в северо-западном направлении 1488 м вдоль автомобильной дороги Р132 Калуга - Тула до точки 423;

13) от точки 423 на север 19801 м по западным границам лесных кварталов № 3 и № 2 и восточным границам лесных кварталов № 53, № 5, № 29, № 27, № 25, № 3, № 7 Дугнинского участкового лесничества Ферзиковского лесничества через сельскохозяйственные угодья, пересекая безымянный ручей и автодорогу Ферзиково-Дugna, минуя дер. Луцихино и дер. Володарское до точки 1.

Список координат характерных точек границы
сельского поселения "Поселок Дugna"

№ точки	Координаты в системе МСК-40	
	X	Y
1	2	3
1	422285.9	1337569.81
25	422248.65	1338603.49
35	421722.00	1341488.07
76	423990.54	1344666.87
111	422537.83	1344817.52
137	421936.50	1346724.90
147	420760.80	1345860.99
211	417368.43	1347603.75
345	412257.54	1344266.05
370	410690.13	1343783.93
384	412115.29	1343017.89
412	412109.94	1340744.32
423	412649.44	1339363.70

4. Описание границы муниципального образования
сельское поселение "Бебелевский сельсовет"

Текстовое описание границы сельского поселения "Бебелевский сельсовет" произведено согласно цифровым обозначениям в направлении север - восток - юг - запад.

Граница сельского поселения "Бебелевский сельсовет" проходит следующим образом:

1) от точки 1, находящейся южнее с. Воскресенское в юго-восточном общем направлении 1582 м до р. Пельня, пересекая ЛЭП, далее на северо-восток 1719 м по центру русла р. Пельня до пересечения границ муниципальных образований "Село Грабцево", "Деревня Ястребовка" и "Бебелевский сельсовет" (узловая точка 77);

2) от узловой точки 77 в общем восточном направлении 3361 м по центру русла руч. Мухановский Проток, минуя урочище Муханово, далее 1261 м на юг и 312 м на восток до точки 251;

3) от точки 251 в общем направлении на северо-восток 3843 м по западной и южной границе лесного квартала № 6 Рожковского участкового лесничества Калужского лесничества до пересечения с автодорогой Желябужский-Бебелево, далее, на юго-восток 1767 м, пересекая автодорогу Желябужский - Бебелево по западным и южным границам лесных кварталов № 80, № 81 Ферзиковского участкового лесничества Ферзиковского лесничества до точки 353;

4) от точки 353 в юго-восточном общем направлении 4269 м по южной границе лесного квартала № 9 Рожковского участкового лесничества Калужского лесничества до северной границы дер. Новая Деревня, далее по границе деревни до р. Калужка (точка 527);

5) от точки 527 на юг 500 метров по центру русла р. Калужка до автодороги Калуга-Ферзиково, далее вдоль автодороги 1239 м в юго-восточном общем направлении 1239 м до пересечения границ муниципальных образований "Деревня Ястребовка", "Село Ферзиково", "Бебелевский сельсовет" (узловая точка 595);

6) от узловой точки 595 в юго-западном общем направлении 10854 м, пересекая автодорогу Калуга-Ферзиково, далее по западным границам лесных кварталов № 86, № 87, № 89 Ферзиковского участкового лесничества Ферзиковского лесничества и границам лесных кварталов № 17, № 28, № 29 Слободского участкового лесничества Ферзиковского лесничества до точки 904;

7) от точки 904 в юго-западном общем направлении 3724 м, минуя сельское кладбище и бывший населенный пункт Новоселеваново до точки 955;

8) от точки 955 в южном направлении 3063 м, минуя ур. Гольтьево и дер. Новолоки до пересечения границ муниципальных образований "Село Ферзиково", "Бебелевский сельсовет" и "Перемышльский район" на р. Ока (узловая точка 986);

9) от узловой точки 986 на северо-запад 2759 м по центру реки Ока до пересечения границ муниципальных образований "Перемышльский район", "Село Авчурино" и "Бебелевский сельсовет" (узловая точка 1000);

10) от точки 1000 в северном направлении 1225 м по центру русла ручья, далее 2631 м в северо-восточном общем направлении до точки 1052;

11) от точки 1052 в северо-западном общем направлении 1571 м по границам лесных кварталов № 103, № 16, № 4, № 120, № 117, № 111 Рожковского участкового лесничества Калужского лесничества до точки 1101;

12) от точки 1101 в общем юго-восточном направлении 2871 м по южным границам лесных кварталов № 110 и № 112 Рожковского участкового лесничества Калужского лесничества до точки 1127;

13) от точки 1127 в северо-западном общем направлении 4860 м по восточной и северной границам лесного квартала № 112 Рожковского участкового лесничества Калужского лесничества до р. Угрешка, пересекая ее по северной границе лесного квартала № 108 Рожковского участкового лесничества Калужского лесничества, пересекая автомобильную дорогу Калуга-Ферзиково до точки 1190;

14) от точки 1190 в северном направлении 4501 м по северной границе лесного квартала № 108 Рожковского участкового лесничества Калужского лесничества, далее по восточной границе лесного квартала № 107 Рожковского участкового лесничества Калужского лесничества, пересекая безымянный ручей, минуя садоводческие товарищества "Урожай" и "Березовая Роща" до точки 1228;

15) от точки 1228 м в юго-западном общем направлении 2615 м по северной границе лесного квартала № 107 Рожковского участкового лесничества Калужского лесничества, минуя дер. Незымаево и пересекая ЛЭП до точки 1278, находящейся на правом берегу р. Пельня;

16) от точки 1278 в северном направлении 1779 м по правому берегу р. Пельня, далее 622 м по восточной границе лесного квартала № 106 Рожковского участкового лесничества Калужского лесничества до пересечения границ муниципальных образований "Село Авчурино", "Деревня Красный Городок" и "Бебелевский сельсовет" (узловая точка 1346);

17) от узловой точки 1346 на запад 64 м до р. Пельня, далее 365 м на север по западной границе лесного квартала № 105 Рожковского участкового лесничества Калужского лесничества и р. Пельня, на северо-запад по северной и западной границе лесного квартала № 104 Рожковского участкового лесничества Калужского лесничества 1611 м до пересечения границ муниципальных образований "Деревня Красный Городок", "Село Грабцево" и "Бебелевский сельсовет" (узловая точка 1376);

18) от узловой точки 1376 в общем северо-восточном направлении 957 м по западной границе лесного квартала № 106 Рожковского участкового лесничества Калужского лесничества до точки 1.

Список координат характерных точек границы
сельского поселения "Бебелевский сельсовет"

№ точки	Координаты в системе МСК-40	
	X	Y
1	2	3
1	435665.88	1310544.99
77	436394.49	1312465.83
251	435239.48	1315610.47
353	434353.10	1318331.30
527	434435.72	1320402.93
595	433804.44	1321541.59
904	428380.38	1319688.81
955	425705.86	1317838.21
986	422897.70	1317739.13
1000	423658.75	1315261.75
1052	426233.13	1316413.01
1101	429752.52	1313941.95
1127	428791.50	1315921.68
1190	431077.19	1313814.22
1228	433384.74	1313521.83
1278	433303.20	1311550.65

1346	433938.52	1311513.44
1376	435105.03	1310488.45

5. Описание границы муниципального образования сельское поселение "Октябрьский сельсовет"

Текстовое описание границы сельского поселения "Октябрьский сельсовет" произведено согласно цифровым обозначениям в направлении север - восток - юг - запад.

Граница сельского поселения "Октябрьский сельсовет" проходит следующим образом:

1) от узловой точки 1 в северо-восточном направлении по лесным кварталам № 49, № 51 Дугнинского участкового лесничества Ферзиковского лесничества до автомобильной дороги Р132 Калуга - Тула на протяжении 4654 м до точки 22;

2) от точки 22 в юго-восточном направлении по южной границе полосы отвода автодороги Р132 Калуга - Тула на протяжении 1779 м до точки 30;

3) от точки 30 в юго-восточном направлении по границе сельскохозяйственных угодий на протяжении 319 м, далее в направлении юго-запад-запад по границе сельскохозяйственных угодий до северной границы дер. Шейкино на протяжении 703 м, далее в северо-западном направлении по сельскохозяйственным угодьям на протяжении 236 м, в юго-западном направлении по сельскохозяйственным угодьям до северной границы дер. Шейкино на протяжении 285 м до точки 102;

4) от точки 102 в направлении запад-юго-запад по северной и западной границе дер. Шейкино на протяжении 726 м, в юго-восточном направлении по южной границе дер. Шейкино на протяжении 252 м, далее в северо-восточном направлении по середине р. Сухая Дугна по направлению течения на протяжении 478 м, далее в юго-восточном направлении по сельскохозяйственным угодьям на протяжении 200 м, в северо-восточном направлении по сельскохозяйственным угодьям до р. Тварожа на протяжении 252 м (точка 170);

5) от точки 170 в юго-восточном направлении по середине р. Тварожа против направления течения на протяжении 5223 м до точки 680;

6) от точки 680 в северо-восточном направлении по лесным насаждениям на протяжении 643 м, далее в восточном направлении по сельскохозяйственным угодьям на протяжении 470 м, в юго-восточном направлении по сельскохозяйственным угодьям и лесным насаждениям до р. Тварожа на протяжении 658 м (точка 754);

7) от точки 754 в восточном направлении по середине р. Тварожа против направления течения на протяжении 845 м до точки 816;

8) от точки 816 в северном направлении по лесополосе на протяжении 982 м, далее в западном направлении по сельскохозяйственным угодьям на протяжении 253 м, в северо-восточном направлении по сельскохозяйственным угодьям, пересекая автомобильную дорогу Р132 Калуга - Тула на протяжении 432 м до пересечения с границей муниципального образования "Поселок Дугна" (узловая точка 892);

9) от узловой точки 892 в юго-восточном направлении по северной границе полосы отвода автомобильной дороги Р132 Калуга - Тула на протяжении 1316 м до точки 905;

10) от точки 905 в северо-восточном направлении по лесному массиву Дугнинского участкового лесничества Ферзиковского лесничества на протяжении 1470 м, далее в юго-восточном направлении по лесному массиву Дугнинского участкового лесничества Ферзиковского лесничества на протяжении 1919 м, в общем

северо-восточном направлении по лесному массиву Дугнинского участкового лесничества Ферзиковского лесничества на протяжении 2596 м до пересечения с Тульской областью (узловая точка 961);

11) от узловой точки 961 в общем юго-восточном направлении по границе лесного массива Дугнинского участкового лесничества Ферзиковского лесничества, по границе сельскохозяйственных угодий до р. Шевякова на протяжении 4405 м (точка 1011);

12) от точки 1011 в юго-западном направлении по середине р. Шевякова против направления течения на протяжении 211 м до точки 1012;

13) от точки 1012 в общем южном направлении по лесному массиву Дугнинского участкового лесничества Ферзиковского лесничества, пересекая автомобильную дорогу Р132 Калуга – Тула на протяжении 5222 м до точки 1045;

14) от точки 1045 в общем юго-западном направлении по лесному массиву Дугнинского участкового лесничества Ферзиковского лесничества на протяжении 6485 м до точки 1074;

15) от точки 1074 в северо-западном направлении по лесному массиву Дугнинского участкового лесничества Ферзиковского лесничества на протяжении 3097 м до точки 1099;

16) от точки 1099 в юго-западном направлении по лесному массиву Дугнинского участкового лесничества Ферзиковского лесничества на протяжении 1365 м до точки 1145;

17) от точки 1145 в общем юго-западном направлении по южной границе лесного квартала № 102 Дугнинского участкового лесничества Ферзиковского лесничества на протяжении 3457 м до точки 1165;

18) от точки 1165 в общем северо-западном направлении по южной границе лесного квартала № 102 Дугнинского участкового лесничества Ферзиковского лесничества, пересекая ЛЭП на протяжении 6060 м до точки 1205;

19) от точки 1205 в юго-западном направлении по лесному массиву Дугнинского участкового лесничества Ферзиковского лесничества на протяжении 1644 м до точки 1213;

20) от точки 1213 в северном направлении по лесному массиву Дугнинского участкового лесничества Ферзиковского лесничества на протяжении 1318 м до точки 1226;

21) от точки 1226 в общем северо-западном направлении по лесному массиву Дугнинского участкового лесничества Ферзиковского лесничества на протяжении 3214 м до пересечения с границей муниципального образования "Перемышльский район" (узловая точка 1249);

22) от узловой точки 1249 в общем восточном направлении по лесному массиву Дугнинского участкового лесничества Ферзиковского лесничества до р. Сухая Дугна на протяжении 1360 м, далее в юго-восточном направлении по реке Сухая Дугна против направления течения на протяжении 556 м, в общем северном направлении по лесным кварталам № 95, № 89, № 84 Дугнинского участкового лесничества Ферзиковского лесничества до р. Сухая Дугна на протяжении 3094 м до точки 1304;

23) от точки 1304 в общем северном направлении по границам лесных кварталов № 84, № 83 Дугнинского участкового лесничества Ферзиковского лесничества, по границе сельскохозяйственных угодий до автодороги Р132 Калуга - Тула на протяжении 2094 м до пересечения с границей муниципального образования "Деревня Зудна" (узловая точка 1).

Список координат характерных точек границы
сельского поселения "Октябрьский сельсовет"

№ точки	Координаты в системе МСК-40	
	X	Y
1	2	3
1	412347.69	1330054.20
22	413820.92	1333678.01
30	413447.18	1335417.36
102	412915.95	1335070.44
170	412743.87	1335489.21
680	411075.27	1339140.60
754	410919.39	1339846.56
816	410853.42	1340606.97
892	412109.94	1340744.32
905	411514.91	1341918.27
961	412266.78	1344275.10
1011	410767.51	1346741.13
1012	410613.93	1346596.97
1045	406602.63	1346717.16
1074	405106.74	1341367.11
1099	406048.32	1338817.41
1145	405078.39	1338086.52
1165	403646.31	1335828.87
1205	405673.92	1331344.69
1213	404725.89	1330317.77
1226	405886.14	1330373.43
1249	407900.97	1328599.98
1304	410350.05	1330153.92

6. Описание границы муниципального образования
сельского поселения "Село Авчурино"

Текстовое описание границы сельского поселения "Село Авчурино" произведено согласно цифровым обозначениям в направлении север - восток - юг - запад.

Граница сельского поселения "Село Авчурино" проходит следующим образом:

1) от точки 1, находящейся к северо-востоку в 415 м от дер. Тиньково на р. Калужка, в северо-восточном направлении 6913 м по р. Калужка, далее по северо-восточной границе лесного квартала № 106 Рожковского участкового лесничества Калужского лесничества до р. Пельня, пересекая её до точки 105;

2) от точки 105 в южном направлении 482 м по р. Пельня до пересечения границ муниципальных образований "Село Авчурино", "Деревня Красный Городок", "Бибелевский сельсовет" (узловая точка 122);

3) от узловой точки 122 в южном направлении 1786 м пересекая р. Пельня, далее по реке Пельня до точки 182;

4) от точки 182 в северо-восточном направлении 2614 м пересекая р. Пельня, по северной границе лесного квартала № 107 Рожковского участкового лесничества Калужского лесничества, огибая дер. Незымаево и дер. Петрово до точки 232;

5) от точки 232 в общем юго-западном направлении 2348 м по восточной границе лесного квартала № 107 Рожковского участкового лесничества Калужского лесничества до точки 250;

6) от точки 250 в юго-восточном направлении 3957 м по северным границам лесных кварталов № 107, № 108, № 112 Рожковского участкового лесничества Калужского лесничества, пересекая автомобильную дорогу Калуга - Ферзиково и р. Угрешка до точки 295;

7) от точки 295 в общем южном направлении 3055 м по восточной границе лесного квартала № 112 Рожковского участкового лесничества Калужского лесничества до точки 333;

8) от точки 333 на северо-запад 3020 м по южным границам лесных кварталов № 112, № 110 и восточной границе № 111 Рожковского участкового лесничества Калужского лесничества, пересекая р. Калужка до точки 360;

9) от точки 360 на юго-восток 5558 м по восточным границам лесных кварталов № 111, № 117, № 103 и северной границе лесного квартала № 120 Рожковского участкового лесничества Калужского лесничества до точки 406;

10) от точки 406 в общем юго-западном направлении 4382 м по южной границе лесного квартала № 103 и восточной границе лесного квартала № 4 Рожковского участкового лесничества Калужского лесничества до безымянного ручья, далее по ручью до р. Ока и пересечения границ муниципальных образований "Село Авчурино", "Бебелевский сельсовет" и "Перемышльский район" (узловая точка 460);

11) от узловой точки 460 в западном направлении 7725 м по р. Ока и границе муниципального образования "Перемышльский район" до пересечения границ муниципальных образований "Село Авчурино", "Перемышльский район" и "Город Калуга" (узловая точка 489);

12) от узловой точки 489 в северо-западном направлении 4208 м по р. Ока и границе муниципального образования "Город Калуга" до пересечения границ муниципальных образований "Село Авчурино", "Город Калуга" и "Деревня Красный Городок" (узловая точка 499);

13) от узловой точки 499 в северо-восточном направлении 3718 м по северным границам лесных кварталов № 125, № 124 Рожковского участкового лесничества Калужского лесничества, пересекая автомобильную дорогу Калуга-Ферзиково, по северной границе очистных сооружений до лесного квартала № 113 Рожковского участкового лесничества Калужского лесничества (точка 522);

14) от точки 522 в северном направлении 571 м до автомобильной дороги Калуга - Ферзиково, далее по автодороге на восток 481 м, в северном направлении 2671 м, пересекая автодорогу Калуга – Ферзиково, по западной границе лесного квартала № 109 Рожковского участкового лесничества Калужского лесничества, пересекая безымянный ручей, по западной границе лесного квартала № 5 Рожковского участкового лесничества Калужского лесничества до р. Калужка (точка 1).

Список координат характерных точек границы
сельского поселения "Село Авчурино"

№ точки	Координаты в системе МСК-40	
	X	Y
1	2	3
1	431685.86	1309199.14
105	433942.76	1311573.93
122	433527.30	1311554.65
182	432067.09	1311706.28
232	433384.74	1313521.83
250	431911.47	1312540.44
295	430733.61	1315343.52
333	428791.50	1315921.68
360	429700.23	1313802.54
406	426406.43	1316904.19
460	423658.75	1315261.75
489	424296.81	1308110.94
499	427999.77	1306513.30
522	428793.47	1309317.28

7. Описание границы муниципального образования
сельское поселение "Деревня Аристово"

Текстовое описание границы сельского поселения "Деревня Аристово" произведено согласно цифровым обозначениям в направлении север - восток - юг - запад.

Граница сельского поселения "Деревня Аристово" проходит следующим образом:

1) от узловой точки 1 на пересечении границ муниципальных образований "Деревня Аристово", "Деревня Сугоново", "Тарусский район", находящейся к югу на расстоянии 795 м от с. Желовижи, в общем восточном направлении по северным границам лесных кварталов № 4, № 5, № 91, № 6, № 7, № 92 Слободского участкового лесничества Ферзиковского лесничества, далее в южном направлении по восточным границам лесных кварталов № 92, № 7, № 11, № 18, № 19 Слободского участкового лесничества Ферзиковского лесничества до пересечения границ муниципальных образований "Деревня Аристово", "Тарусский район" и "Село Сашкино" (узловая точка 84);

2) от узловой точки 84 в общем южном направлении 13447 м по восточным границам лесных кварталов № 19, № 23, № 26, № 34, № 42, № 41, № 48, № 52, № 53, № 56 Слободского участкового лесничества Ферзиковского лесничества и границе муниципального образования "Село Сашкино", пересекая автомобильную дорогу Калуга - Тула и ЛЭП до точки 195;

3) от точки 195 в общем северо-западном направлении 1118 м по юго-западной границе лесного квартала № 56 Слободского участкового лесничества Калужского лесничества, пересекая ЛЭП и автомобильную дорогу Калуга - Тула до пересечения

границ муниципальных образований "Село Сашкино", "Деревня Аристово" и "Село Ферзиково" (узловая точка 203);

4) от узловой точки 203 в общем западном направлении 18905 м по западным границам лесных кварталов № 56, № 53, № 50, № 45, южным границам лесных кварталов № 52, № 55, № 54, № 44, восточным границам лесных кварталов № 43, № 49 и северным границам лесных кварталов № 73, № 71, № 70, № 69 Слободского участкового лесничества Ферзиковского лесничества и границе муниципального образования "Село Ферзиково" до пересечения границ муниципальных образований "Деревня Аристово", "Село Ферзиково" и "Деревня Ястребовка" (узловая точка 314);

5) от узловой точки 314 в общем северо-западном направлении 11575 м по северо-восточным границам лесных кварталов № 68, № 66, № 65, № 63, № 47 и восточным границам лесных кварталов № 42, № 39 Слободского участкового лесничества Ферзиковского лесничества до руч. Чёрный Омут, далее по ручью до пересечения границ муниципальных образований "Деревня Аристово", "Деревня Ястребовка" и "Деревня Сугоново" (узловая точка 394);

6) от узловой точки 394 в общем направлении на северо-восток 5474 м по южным и восточным границам лесных кварталов № 34, № 28, № 29 Слободского участкового лесничества Ферзиковского лесничества до безымянного ручья (точка 445);

7) от точки 445 в общем восточном направлении 1715 м по безымянному ручью до точки 499;

8) от точки 499 в восточном направлении 501 м по северной границе лесного квартала № 3 Слободского участкового лесничества Ферзиковского лесничества, пересекая автомобильную дорогу Ферзиково - Сугоново до точки 508;

9) от точки 508 в юго-восточном направлении 1086 м по северной границе лесного квартала № 3 Слободского участкового лесничества Ферзиковского лесничества до р. Горна (точка 511);

10) от точки 511 в общем северо-восточном направлении 2515 м по р. Горна до точки 573;

11) от точки 573 в общем северо-восточном направлении 3895 м по северной границе лесного квартала № 1 и западной границе лесного квартала № 7 Слободского участкового лесничества Ферзиковского лесничества, пересекая р. Таруса до точки 597;

12) от точки 597 в общем восточном направлении 2990 м по р. Таруса до пересечения границ муниципальных образований "Деревня Аристово", "Деревня Сугоново", "Тарусский район" (узловая точка 1).

Список координат характерных точек границы
сельского поселения "Деревня Аристово"

№ точки	Координаты в системе МСК-40	
	X	Y
1	2	3
1	449217.99	1332225.27
84	445061.51	1337066.76
195	436920.84	1336751.28

203	437378.58	1336000.96
314	438724.51	1325629.16
394	444246.30	1322158.50
445	446412.08	1324186.76
499	446051.61	1325539.35
508	446137.59	1326031.94
511	445724.73	1327024.44
573	447238.44	1327847.31
597	449262.66	1330343.56

8. Описание границы муниципального образования сельское поселение "Деревня Бронцы"

Текстовое описание границы сельского поселения "Деревня Бронцы" произведено согласно цифровым обозначениям в направлении север - восток - юг - запад.

Граница сельского поселения "Деревня Бронцы" проходит следующим образом:

1) от узловой точки 1 на пересечении границ муниципальных образований "Деревня Бронцы", "Поселок Ферзиково" и "Село Ферзиково", находящейся в 302 м на северо-запад от дер. Николаевка, в общем восточном направлении 443 м по юго-западной границе лесного квартала № 31 Ферзиковского участкового лесничества Ферзиковского лесничества и 221 м через сельскохозяйственные угодья до р. Крекша (точка 6);

2) от точки 6 в юго-восточном направлении 862 м по р. Крекша до точки 65;

3) от точки 65 в общем северо-восточном направлении 3031 м по юго-восточной границе лесного квартала № 31 и северной границе лесного квартала № 1 Ферзиковского участкового лесничества Ферзиковского лесничества через сельскохозяйственные угодья до безымянного ручья (точка 100);

4) от точки 100 в южном направлении 1259 м по безымянному ручью до его впадения в р. Веенка (точка 121);

5) от точки 121 в общем северо-восточном направлении 921 м через лесной массив до полосы отвода железной дороги Калуга - Тула (точка 132);

6) от точки 132 в общем северо-западном направлении 523 м вдоль полосы отвода железной дороги Калуга - Тула, далее 1428 м через лесной массив, пересекая железную дорогу Калуга - Тула до пересечения границ муниципальных образований "Деревня Бронцы", "Поселок Ферзиково" и "Село Ферзиково" (узловая точка 155);

7) от узловой точки 155 в общем юго-восточном направлении 3199 м вдоль автомобильной дороги Ферзиково - Дугна, далее 3320 м вдоль полосы отвода железной дороги Калуга - Тула, далее, пересекая железную дорогу 2561 м по восточной границе лесного квартала № 69 и северным границам лесных кварталов № 71, № 72 Ферзиковского участкового лесничества Ферзиковского лесничества до р. Пыталь у пересечения границ муниципальных образований "Деревня Бронцы", "Село Ферзиково" и Тульской области (узловая точка 268);

8) от узловой точки 268 по границе Тульской области в юго-восточном направлении вдоль восточной границы лесного квартала № 72 Ферзиковского участкового лесничества Ферзиковского лесничества до точки 319;

9) от точки 319 в юго-западном направлении по р. Пыталь до точки 401;

10) от точки 401 в юго-восточном направлении по восточным границам лесных кварталов № 71, № 75 Ферзиковского участкового лесничества Ферзиковского лесничества до точки 469;

11) от точки 469 в общем южном направлении вдоль границ лесных кварталов № 75 и № 78 Ферзиковского участкового лесничества Ферзиковского лесничества до р. Ока у пересечения границ муниципальных образований "Деревня Бронцы", "Поселок Дугна" и Тульской области (узловая точка 606);

12) от узловой точки 606 в общем северо-западном направлении 3534 м по р. Ока и границе муниципального образования "Поселок Дугна" до пересечения границ муниципальных образований "Деревня Бронцы", "Поселок Дугна" и "Деревня Зудна" (узловая точка 616);

13) от узловой точки 616 в общем западном направлении 5290 м по р. Ока и границе муниципального образования "Деревня Зудна" до пересечения границ муниципальных образований "Деревня Бронцы", "Деревня Зудна" и "Село Кольцово" (узловая точка 623);

14) от узловой точки 623 в общем северном направлении 5934 м по р. Колола, далее по р. Веенка до точки 839;

15) от точки 839 в общем северо-западном направлении 4354 м по северной границе лесного квартала № 50, восточной и северной границе квартала № 38 и восточной границе квартала № 37 Ферзиковского участкового лесничества Ферзиковского лесничества до пересечения границ муниципальных образований "Деревня Бронцы", "Село Кольцово" и "Село Ферзиково" (узловая точка 908);

16) от узловой точки 908 в северном направлении 1080 м по восточной границе лесного квартала № 27 Ферзиковского участкового лесничества Ферзиковского лесничества до пересечения границ муниципальных образований "Деревня Бронцы", "Село Ферзиково" и "Поселок Ферзиково" (узловая точка 1).

Список координат характерных точек границы
сельского поселения "Деревня Бронцы"

№ точки	Координаты в системе МСК-40	
	X	Y
1	2	3
1	430028.46	1330704.45
6	430043.76	1331315.91
65	429362.64	1331605.44
100	430383.58	1333404.15
121	429295.95	1333878.93
132	429725.79	1334544.03
155	430980.01	1333574.40
268	428673.10	1340335.57
319	428029.65	1340753.67
401	427358.07	1339147.71
469	425308.77	1341344.79
606	421722,00	1341488.07
616	422248.65	1338603.49

623	423220,00	1333749.01
839	427168.53	1332116.01
908	429222.87	1330732.22

9. Описание границы муниципального образования сельское поселение "Село Грабцево"

Текстовое описание границы сельского поселения "Село Грабцево" произведено согласно цифровым обозначениям в направлении север - восток - юг - запад.

Граница сельского поселения "Село Грабцево" проходит следующим образом:

1) от точки 1, находящейся у северной границы с. Воскресенское в общем северо-восточном направлении 7939 м по границам лесных кварталов № 93, № 94, № 92 Рожковского участкового лесничества Калужского лесничества, пересекая железную дорогу Калуга - Тула, далее вдоль железной дороги, по границе лесного квартала № 1 Рожковского участкового лесничества Калужского лесничества, пересекая р. Пельня до точки 65;

2) от точки 65 в общем юго-западном направлении 1528 м по восточной границе лесного квартала № 1 Рожковского участкового лесничества Калужского лесничества, пересекая безымянный ручей, далее по р. Пельня до железной дороги Калуга - Тула (точка 101);

3) от точки 101 в общем северо-восточном направлении 2339 м по восточной границе лесного квартала № 1 Рожковского участкового лесничества Калужского лесничества, далее по краю леса и лесополосе до точки 142;

4) от точки 142 в юго-западном направлении через сельскохозяйственные угодья 7221 м до лесного массива, далее по восточным границам лесных кварталов № 4, № 7 Рожковского участкового лесничества Калужского лесничества, по западной границе лесного квартала № 3 Рожковского участкового лесничества Калужского лесничества пересекая ЛЭП до точки 204;

5) от точки 204 в общем юго-восточном направлении 864 м по р. Пельня до пересечения границ муниципальных образований "Деревня Ястребовка", "Село Грабцево" и "Бибелевский сельсовет" (узловая точка 238);

6) от точки 238 в общем юго-западном направлении 1030 м по р. Пельня до пересечения границ муниципальных образований "Деревня Красный Городок", "Село Грабцево" и "Бибелевский сельсовет" (узловая точка 280);

7) от узловой точки 280 в общем юго-западном направлении 651 м по р. Пельня до точки 301;

8) от точки 301 в общем западном направлении 5127 м по южной границе лесного квартала № 8 и северной границе лесного квартала № 104 Рожковского участкового лесничества Калужского лесничества, через сельскохозяйственные угодья, пересекая автомобильную дорогу Каптевка - Натальино до пересечения границ муниципальных образований "Деревня Красный Городок", "Село Грабцево" и "Город Калуга" (узловая точка 361);

9) от узловой точки 361 в общем северо-западном направлении по границе муниципального образования "Город Калуга", пересекая р. Городенка до точки 415;

10) от точки 415 в общем юго-западном направлении 1399 м по границе муниципального образования "Город Калуга", вдоль жилой застройки с. Грабцево до точки 446;

11) от точки 446 в общем северо-восточном направлении 2425 м по границе муниципального образования "Город Калуга", минуя дер. Горневская Слобода, далее по р. Городенка до точки 533;

12) от точки 533 в общем юго-восточном направлении 3426 м минуя дер. Горневская Слобода и дер. Бутырки, пересекая ЛЭП и автомобильную дорогу Калуга - Воскресенское до точки 575;

13) от точки 575 в общем северо-восточном направлении 1118 м вдоль границ сельскохозяйственных угодий до точки 602;

14) от точки 602 в общем северо-западном направлении 3928 м через лесные массивы, минуя с. Воскресенское, пересекая автомобильную дорогу Калуга – Воскресенское до пересечения границ муниципальных образований "Деревня Ястребовка", "Село Грабцево" и "Город Калуга" (узловая точка 1).

Список координат характерных точек границы
сельского поселения "Село Грабцево"

№ точки	Координаты в системе МСК-40	
	X	Y
1	2	3
1	438727.29	1308656.46
65	441745.77	1314177.44
101	440467.97	1313791.07
142	440823.96	1315058.11
204	436965.90	1312182.26
238	436394.49	1312465.83
280	435567.85	1312246.00
301	435104.81	1311982.52
361	434654.46	1307871.89
415	436564.84	1308095.22
446	435860.75	1307198.61
533	438288.53	1307704.45
575	435702.38	1308870.80
602	436179.67	1309686.98

10. Описание границы муниципального образования
сельское поселение "Деревня Зудна"

Текстовое описание границы сельского поселения "Деревня Зудна" произведено согласно цифровым обозначениям в направлении север - восток - юг - запад.

Граница сельского поселения "Деревня Зудна" проходит следующим образом:

1) от узловой точки 1 в северо-восточном направлении по середине р. Ока по направлению течения на протяжении 7977 м до пересечения с границей муниципального образования "Деревня Бронцы" (узловая точка 41);

2) от узловой точки 41 в юго-восточном направлении по середине р. Ока по направлению течения на протяжении 5290 м до пересечения с границей муниципального образования "Поселок Дугна" (точка 48);

3) от узловой точки 48 в южном направлении от середины р. Ока до ее правого берега на протяжении 123 м, далее в западном направлении по лесной полосе по правому берегу р. Ока на протяжении 1156 м до точки 72;

4) от точки 72 в направлении юг-юго-восток по лесному массиву севернее пос. Дугна 1947 м, далее в северо-западном направлении по границе лесного массива на протяжении 1524 м, в южном направлении от границы лесного массива до автомобильной дороги Ферзиково - Дугна на протяжении 498 м до точки 113;

5) от точки 113 в юго-восточном направлении по автомобильной дороге Ферзиково - Дугна 736 м, далее в юго-западном направлении, пересекая автомобильную дорогу Ферзиково - Дугна на протяжении 363 м до точки 139;

6) от точки 139 в направлении юг-юго-восток по западной и южной границе жилой застройки пос. Дугна на протяжении 719 м до точки 149;

7) от точки 149 в северо-западном направлении южнее пос. Дугна на протяжении 965 м, далее в общем южном направлении по сельскохозяйственным угодьям, пересекая ЛЭП восточнее дер. Лушихино, пересекая безымянный ручей на протяжении 3101 м, далее в северном направлении по северной и восточной границе лесного квартала № 25 Дугнинского участкового лесничества Ферзиковского лесничества до р. Дугна на протяжении 1239 м (точка 210);

8) от точки 210 в северном направлении по середине р. Дугна против направления течения на протяжении 1833 м до точки 285;

9) от точки 285 в юго-восточном направлении по северной и восточной границе лесного квартала № 29 Дугнинского участкового лесничества Ферзиковского лесничества, по сельскохозяйственным угодьям южнее дер. Судаково, на протяжении 3780 м до точки 329;

10) от точки 329 в юго-западном направлении по границе сельскохозяйственных угодий и лесных насаждений до автодороги Р132 Калуга - Тула на протяжении 3117 м до точки 347;

11) от точки 347 в юго-восточном направлении по северной границе автодороги Р132 Калуга - Тула на протяжении 1488 м до пересечения с границей муниципального образования "Октябрьский сельсовет" (узловая точка 358);

12) от узловой точки 358 в северном направлении, пересекая автомобильную дорогу Р132 Калуга - Тула по сельскохозяйственным угодьям и лесной полосе до безымянного ручья на протяжении 1668 м до точки 434;

13) от точки 434 в западном направлении по середине безымянного ручья по направлению течения на протяжении 845 м до точки 496;

14) от точки 496 в северном направлении по лесным насаждениям восточнее дер. Меньшиково на протяжении 659 м, далее в западном направлении по сельскохозяйственным угодьям, пересекая грунтовую дорогу на протяжении 470 м, далее в юго-западном направлении по лесополосе западнее дер. Меньшиково до безымянного ручья на протяжении 643 м (точка 570);

15) от точки 570 в северо-западном направлении по середине безымянного ручья по направлению течения на протяжении 2105 м до точки 853;

16) от точки 853 в северо-западном направлении по середине р. Тварожа по направлению течения на протяжении 3131 м до точки 1079;

17) от точки 1079 в общем юго-западном направлении по лесным насаждениям восточнее дер. Шейкино на протяжении 464 м до точки 1092;

18) от точки 1092 в юго-западном направлении по середине р. Дугна против направления течения по восточной границе жилой застройки дер. Шейкино на протяжении 457 м до точки 1111;

19) от точки 1111 в северо-западном направлении, пересекая р. Дугна по южной границе дер. Шейкино на протяжении 252 м, далее в направлении северо-восток-восток по западной и северной границе дер. Шейкино на протяжении 1385 м, далее в северо-восточном направлении по сельскохозяйственным угодьям севернее дер. Шейкино на протяжении 592 м, далее в северо-западном направлении по сельскохозяйственным угодьям севернее дер. Шейкино до автомобильной дороги Р132 Калуга - Тула на протяжении 320 м до точки 1220;

20) от точки 1220 в северо-западном направлении по южной границе автомобильной дороги Р132 Калуга - Тула на протяжении 1780 м до точки 1228;

21) от точки 1228 в юго-западном направлении по границе лесного массива и сельскохозяйственных угодий на протяжении 2877 м, далее в общем юго-западном направлении по лесному массиву на протяжении 1807 м до пересечения с границей муниципального образования "Перемышльский район" (узловая точка 1249);

22) от узловой точки 1249 в северо-западном направлении по лесному массиву вдоль грунтовой дороги на протяжении 349 м, далее в северном направлении по лесному массиву на протяжении 1338 м, в направлении восток-северо-восток по северной границе лесного квартала № 48 и западной границе лесного квартала № 50 Дугнинского участкового лесничества Ферзиковского лесничества до автомобильной дороги Р132 Калуга - Тула на протяжении 1735 м до точки 1281;

23) от точки 1281 в северо-восточном направлении, пересекая автомобильную дорогу Р132 Калуга - Тула на протяжении 32 м, далее в восточном направлении по автомобильной дороге Р132 Калуга - Тула на протяжении 86 м до точки 1284;

24) от точки 1284 в общем северном направлении по лесному массиву и сельскохозяйственным угодьям восточнее дер. Забелино на протяжении 2640 м, далее в северо-западном направлении по южной границе лесных кварталов № 18, № 16 Дугнинского участкового лесничества Ферзиковского лесничества до безымянного ручья на протяжении 3757 м (точка 1373);

25) от точки 1373 в западном направлении по безымянному ручью, по направлению течения до р. Передут на протяжении 960 м (точка 1388);

26) от точки 1388 в общем северо-западном направлении по середине р. Передут по направлению течения до р. Ока на протяжении 5541 м у пересечения с границей муниципального образования "Село Кольцово" (узловая точка 1).

Список координат характерных точек границы
сельского поселения "Деревня Зудна"

№ точки	Координаты в системе МСК-40	
	X	Y
1	2	3
1	420477.48	1327166.64
41	423220.00	1333749.01
48	422248.65	1338603.49

72	422285.90	1337569.81
113	421426.85	1337878.44
139	421004.82	1338379.05
149	420617.79	1338784.18
210	418474.91	1338074.68
285	416977.98	1338032.55
329	415260.72	1340419.74
347	412649.44	1339363.70
358	412109.94	1340744.32
434	410853.42	1340606.97
496	410919.39	1339846.56
570	411075.27	1339140.60
853	412027.92	1337765.94
1079	412742.70	1335501.36
1092	412732.26	1335205.80
1111	412417.71	1334932.65
1220	413447.18	1335417.36
1228	413820.92	1333678.01
1249	412347.69	1330054.20
1281	414387.27	1330899.57
1284	414398.42	1330989.12
1373	417141.27	1328864.67
1388	417210.84	1328629.68

11. Описание границы муниципального образования сельское поселение "Село Кольцово"

Текстовое описание границы сельского поселения "Село Кольцово" произведено согласно цифровым обозначениям в направлении север - восток - юг - запад.

Граница сельского поселения "Село Кольцово" проходит следующим образом:

1) от точки 1 в восточном направлении по северным границам лесных кварталов № 39, № 40, № 41 Ферзиковского участкового лесничества Ферзиковского лесничества на протяжении 2609 м, далее в северо-восточном направлении по юго-восточной границе лесного квартала № 32 Ферзиковского участкового лесничества Ферзиковского лесничества пересекая безымянный ручей на протяжении 915 м до точки 6;

2) от точки 6 в общем юго-восточном направлении по границе лесных кварталов № 32, № 33, № 42 Ферзиковского участкового лесничества Ферзиковского лесничества на протяжении 2690 м до точки 9;

3) от точки 9 на северо-восток по границе лесных кварталов № 35, № 24, № 25, № 26, № 27 Ферзиковского участкового лесничества Ферзиковского лесничества, пересекая р. Комола на протяжении 4397 м до пересечения с границей муниципального образования "Деревня Бронцы" (узловая точка 29);

4) от узловой точки 29 в общем юго-восточном направлении по границе лесных кварталов № 37, № 38 Ферзиковского участкового лесничества Ферзиковского лесничества, пересекая автомобильную дорогу Ферзиково-Кольцово до р. Креша на протяжении 1544 м (точка 49);

5) от точки 49 в южном направлении по направлению течения середины р. Крекша на протяжении 679 м до точки 78;

6) от точки 78 в направлении юг-юго-запад по восточной границе квартала № 38 Ферзиковского участкового лесничества Ферзиковского лесничества на протяжении 914 м, далее в направлении юг-юго-восток по восточной границе квартала № 38 Ферзиковского участкового лесничества Ферзиковского лесничества до р. Веенка на протяжении 1218 м (точка 98);

7) от точки 98 в южном направлении по направлению течения середины р. Веенка на протяжении 1389 м до точки 168;

8) от точки 168 в юго-восточном направлении по середине р. Комола по направлению течения до р. Ока на протяжении 4545 м на пересечении с границей муниципального образования "Деревня Зудна" (узловая точка 314);

9) от узловой точки 314 в общем юго-западном направлении по середине р. Ока против направления течения 7977 м до пересечения с границей муниципального образования "Перемышльский район" (узловая точка 354);

10) от узловой точки 354 в общем северо-западном направлении по середине р. Ока против направления течения на протяжении 8272 м до пересечения с границей муниципального образования "Село Ферзиково" (узловая точка 387);

11) от узловой точки 387 в северо-восточном направлении по середине р. Мшаковка против направления течения на протяжении 4222 м до точки 639;

12) от точки 639 в направлении север-юго-запад по границе лесных кварталов № 45, № 39 Ферзиковского участкового лесничества Ферзиковского лесничества на протяжении 1183 м до точки 643;

13) от точки 643 в общем северном направлении по западной границе лесного квартала № 39 Ферзиковского участкового лесничества Ферзиковского лесничества на протяжении 2322 м до точки 1.

Список координат характерных точек границы
сельского поселения "Село Кольцово"

№ точки	Координаты в системе МСК-40	
	X	Y
1	2	3
1	427966.87	1322211.93
6	428873.31	1325043.14
9	428056.75	1327137.10
29	429222.87	1330732.22
49	428907.96	1331635.59
78	428311.89	1331854.47
98	427168.53	1332116.01
168	425904.39	1331907.66
314	423220.00	1333749.01
354	420477.48	1327166.64
387	422984.84	1320919.46
639	425881.69	1323241.90
643	426099.71	1322522.26

12. Описание границы муниципального образования сельское поселение "Деревня Красный Городок"

Текстовое описание границы сельского поселения "Деревня Красный Городок" произведено согласно цифровым обозначениям в направлении север - восток - юг - запад.

Граница сельского поселения "Деревня Красный Городок" проходит следующим образом:

1) от точки 1, находящейся в 800 м северо-западнее дер. Угрюмово в северо-восточном направлении 50 м по границе муниципального образования "Город Калуга" до пересечения границ муниципальных образований "Деревня Красный Городок", "Село Грабцево" и "Город Калуга" (узловая точка 2);

2) от узловой точки 2 в общем восточном направлении 5127 м по границе муниципального образования "Село Грабцево" по южной границе лесного квартала № 8 и северной границе лесного квартала № 104 Рожковского участкового лесничества Калужского лесничества через сельскохозяйственные угодья, пересекая автомобильную дорогу Каптевка - Натальино" до р. Пельня (точка 62);

3) от точки 62 в северо-восточном направлении 651 м по р. Пельня до пересечения границ муниципальных образований "Деревня Красный Городок", "Село Грабцево" и "Бебелевский сельсовет" (узловая точка 83);

4) от узловой точки 83 в общем южном направлении 3273 м пересекая р. Пельня по восточной и южной границам лесного квартала № 105 Рожковского участкового лесничества Калужского лесничества до р. Пельня и пересечения границ муниципальных образований "Деревня Красный Городок", "Село Авчурино" и "Бебелевский сельсовет" (узловая точка 128);

5) от узловой точки 128 на север 482 м по р. Пельня до точки 145;

6) от точки 145 в общем юго-западном направлении 6913 м, пересекая р. Пельня по северной и западной границам лесного квартала № 106 Рожковского участкового лесничества Калужского лесничества, далее по р. Калужка до точки 249;

7) от точки 249 в общем южном направлении 2671 м пересекая р. Калужка через сельскохозяйственные угодья по западной границе лесного квартала № 5 Рожковского участкового лесничества Калужского лесничества, пересекая безымянный ручей, далее по западной границе лесного квартала № 109 Рожковского участкового лесничества Калужского лесничества до автомобильной дороги Калуга - Ферзиково, пересекая её в западном направлении 481 м по автомобильной дороге и в южном направлении 571 м по западной границе лесного квартала № 113 Рожковского участкового лесничества Калужского лесничества до очистных сооружений (точка 304);

8) от точки 304 в общем юго-западном направлении 3718 м по северной границе очистных сооружений, пересекая автомобильную дорогу Калуга-Ферзиково, далее по северным границам лесных кварталов № 124, № 125 Рожковского участкового лесничества Калужского лесничества до р. Ока и пересечения границ муниципальных образований "Село Авчурино", "Город Калуга", "Деревня Красный Городок" (узловая точка 327);

9) от узловой точки 327 в северо-западном направлении 1226 м по границе муниципального образования "Город Калуга" и р. Ока до впадения в нее р. Калужка (точка 331);

10) от точки 331 в общем северо-восточном направлении 9286 м по границе муниципального образования "Город Калуга" и р. Калужка до садоводческого товарищества "Фруктовый Сад", далее, пересекая автомобильную дорогу Калуга - Ферзиково по краю леса огибая восточнее пруд, пересекая р. Калужка через сельскохозяйственные угодья до автомобильной дороги Калуга - Ферзиково, пересекая её вдоль автодороги до дер. Городня (точка 717);

11) от точки 717 в общем северо-западном направлении 3057 м по границе муниципального образования "Город Калуга" и западной границе дер. Городня, далее по восточной границе лесного квартала № 1 Рожковского участкового лесничества Калужского лесничества и восточной границе аэропорта до точки 1.

Список координат характерных точек границы
сельского поселения "Деревня Красный Городок"

№ точки	Координаты в системе МСК-40	
	X	Y
1	2	3
1	434623.58	1307832.92
2	434654.46	1307871.89
62	435104.81	1311982.52
83	435567.85	1312246.00
128	433527.30	1311554.65
145	433942.76	1311573.93
249	431685.86	1309199.14
304	428793.47	1309317.28
327	427999.77	1306513.30
331	428679.75	1305500.93
717	432731.61	1309319.49

13. Описание границы муниципального образования
сельское поселение "Село Сашкино"

Текстовое описание границы сельского поселения "Село Сашкино" произведено согласно цифровым обозначениям в направлении север - восток - юг - запад.

Граница сельского поселения "Село Сашкино" проходит следующим образом:

1) от точки 1, находящейся в 5185 м к северо-западу от дер. Жиливки в общем северо-восточном направлении 939 м по юго-восточной границе лесного квартала № 19 Ферзиковского участкового лесничества Ферзиковского лесничества до пересечения границ муниципальных образований "Деревня Аристово", "Тарусский район" и "Село Сашкино" (узловая точка 8);

2) от узловой точки 8 в общем юго-восточном направлении 6446 м по южной границе лесного квартала № 54 и западным границам лесных кварталов № 46, № 57 Брятинского участкового лесничества Ферзиковского лесничества до пересечения границ муниципальных образований "Село Барятино", "Село Петрищево" и "Село Сашкино" (узловая точка 66);

3) от узловой точки 66 в общем юго-восточном направлении 12298 м по южной границе лесного квартала № 57, западным границам лесных кварталов № 62, № 66, № 90, № 89, южным границам лесных кварталов № 89, № 90 и западным границам лесных кварталов № 75, № 91 Барятинского участкового лесничества Ферзиковского лесничества до пересечения границ муниципальных образований "Село Петрищево", "Село Сашкино" (узловая точка 163);

4) от узловой точки 163 в общем южном направлении по безымянному ручью, пересекая р. Сухая Мышега на юго-восток по лесному массиву до р. Сухая Мышега, далее по р. Сухая Мышега до точки 496;

5) от точки 496 в общем восточном направлении по границе лесного массива, далее на юго-восток, пересекая грунтовую дорогу, до лесного массива, огибая его в западной и южной стороны, до реки Мышега, далее поворот в общем западном и юго-западном направлении, пересекая проселочную дорогу из с. Богимово до безымянного ручья, далее обходя с южной стороны дер. Михайловка до пересечения границ муниципальных образований "Деревня Ферзиково", "Село Сашкино" и Тульской области (узловая точка 699);

6) от узловой точки 699 по северо-восточной границе лесного квартала № 80 и юго-восточной границе лесного квартала № 81 Ферзиковского участкового лесничества Ферзиковского лесничества, пересекая автомобильную дорогу Ферзиково - Дугна, далее по границе лесного квартала № 17 Ферзиковского участкового лесничества Ферзиковского лесничества пересекая безымянный ручей до пересечения с р. Мышега (точка 846);

7) от точки 846 в общем северо-западном направлении по р. Мышега до пересечения с р. Жилкой (точка 1019);

8) от точки 1019 в общем северо-западном направлении по р. Жилка, обходя с южной стороны дер. Русино по безымянному ручью, далее по границе лесного квартала № 58 Слободского участкового лесничества Ферзиковского лесничества, пересекая автомобильную дорогу Калуга - Ферзиково до пересечения границ муниципальных образований "Село Сашкино", "Деревня Аристово" и "Село Ферзиково" (узловая точка 1241);

9) от узловой точки 1241 в общем северо-западном направлении 1118 м по юго-западной границе лесного квартала № 56 Слободского участкового лесничества Ферзиковского лесничества, пересекая ЛЭП и автомобильную дорогу Калуга - Ферзиково до точки 1244;

10) от точки 1244 в общем южном направлении 13447 м по восточным границам лесных кварталов № 56, № 53, № 52, № 48, № 41, № 42, № 34, № 26, № 23 Слободского участкового лесничества Ферзиковского лесничества, пересекая автомобильную дорогу Калуга - Ферзиково и ЛЭП до точки 1.

Список координат характерных точек границы
сельского поселения "Село Сашкино"

№ точки	Координаты в системе МСК-40	
	X	Y
1	2	3
1	444476.69	1336342.40
8	445061.51	1337066.76

66	444124.98	1340322.25
163	439676.01	1343038.50
496	435219.75	1343700.45
699	430518.78	1342616.49
846	433391.56	1341121.59
1019	434328.83	1338593.84
1241	437378.58	1336000.96
1244	436925.88	1336380.86

14. Описание границы муниципального образования сельское поселение "Деревня Сугоново"

Текстовое описание границы сельского поселения "Деревня Сугоново" произведено согласно цифровым обозначениям в направлении север - восток - юг - запад.

Граница сельского поселения "Деревня Сугоново" проходит следующим образом:

1) от точки 1, находящейся в 1745 м к северо-западу от дер. Степановка в лесном массиве в общем юго-восточном направлении 500 м, далее поворот на северо-восток 700 м до пересечения с р. Прасна, далее на север 300 м по р. Прасна, в северо-восточном направлении по южной границе лесного квартала № 41 Бабаевского участкового лесничества Малоярославецкого лесничества до точки 17;

2) от точки 17 в юго-восточном направлении по границам лесных кварталов № 43, № 44 Бабаевского участкового лесничества Малоярославецкого лесничества, далее поворот на север 450 м до проселочной дороги Сугоново - Муратово, далее на юго-восток вдоль дороги 1000 м, на восток до безымянного ручья до точки 45;

3) от точки 45 на восток вдоль безымянного ручья 650 м до точки 68;

4) от точки 68 в юго-восточном направлении 1600 м до р. Жалка, пересекая р. Жалка до дороги Сугоново - Муратово, далее вдоль дороги в юго-восточном направлении 550 м до точки 83;

5) от точки 83 в северо-восточном направлении по лесному массиву до точки 93, расположенной на р. Галка;

6) от точки 93 на север по р. Галка до точки 105;

7) от точки 105 в восточном, северном, западном направлениях, огибая лесной квартал № 46 Бабаевского участкового лесничества Малоярославецкого лесничества до точки 133, расположенной на р. Галка;

8) от точки 133 в северном направлении по р. Галка до точки 195;

9) от точки 195 в общем северном направлении по восточной границе лесного квартала № 45 Бабаевского участкового лесничества Малоярославецкого лесничества до точки 208;

10) от точки 208 в восточном направлении 1200 м до пересечения границ муниципальных образований "Деревня Сугоново", "Тарусский район" и "Малоярославецкий район" (узловая точка 214);

11) от узловой точки 214 в общем юго-восточном направлении до р. Сметна, далее по р. Сметна до точки 295, расположенной к северу от дер. Соболево;

12) от точки 295 на северо-восток 1250 м до лесного квартала № 37 Барятинского участкового лесничества Ферзиковского лесничества до точки 303;

13) от точки 303 в южном направлении по лесным кварталам № 37, № 41 Барятинского участкового лесничества Ферзиковского лесничества до точки 322, расположенной у р. Таруса;

14) от точки 322 в общем юго-западном направлении по р. Таруса до пересечения границ муниципальных образований "Деревня Сугоново", "Тарусский район" и "Деревня Аристово" (узловая точка 373);

15) от узловой точки 373 в общем западном направлении 2990 м по р. Таруса до точки 490;

16) от точки 490 в общем юго-западном направлении 3895 м по северным границам лесных кварталов № 7, № 1 Слободского участкового лесничества Ферзиковского лесничества до р. Горна (точка 514);

17) от точки 514 в общем юго-западном направлении 2515 м по р. Горна до точки 576;

18) от точки 576 в северо-западном направлении 1086 м по северной границе лесного квартала № 3 Слободского участкового лесничества Ферзиковского лесничества до автомобильной дороги Ферзиково - Сугоново (точка 579);

19) от точки 579 в западном направлении 501 м, пересекая автомобильную дорогу Ферзиково - Сугоново по северной границе лесного квартала № 3 Слободского участкового лесничества Ферзиковского лесничества до безымянного ручья (точка 588);

20) от точки 588 в общем северо-западном направлении 1715 м по безымянному ручью до точки 642;

21) от точки 642 в общем юго-западном направлении 5474 м по границам лесных кварталов № 29, № 28, по восточной и южной границам лесного квартала № 34 Слободского участкового лесничества Ферзиковского лесничества до руч. Чёрный Омут и пересечения границ муниципальных образований "Деревня Сугоново", "Деревня Аристово" и "Деревня Ястребовка" (узловая точка 693);

22) от узловой точки 693 в западном направлении 1842 м по руч. Чёрный Омут до точки 717;

23) от точки 717 в общем северо-западном направлении 2120 м по западной и южной границам лесных кварталов № 33, № 32 Слободского участкового лесничества Ферзиковского лесничества до точки 742;

24) от точки 742 в общем северном направлении 8979 м по восточным границам лесных кварталов № 31, № 24, № 15, № 8, № 2, № 92, № 91 Слободского участкового лесничества Ферзиковского лесничества до р. Таруса и пересечения границ муниципальных образований "Деревня Сугоново", "Деревня Ястребовка" и "Малоярославецкий район" (узловая точка 773);

25) от узловой точки 773 в общем северо-восточном направлении по р. Таруса до впадения в нее р. Лютинка, далее в западном направлении по р. Лютинка до точки 980;

26) от точки 980 в общем северном направлении по восточной границе лесного квартала № 34 Бабаевского участкового лесничества Малоярославецкого лесничества до точки 1.

Список координат характерных точек границы
сельского поселения "Деревня Сугоново"

№ точки	Координаты в системе МСК-40	
	X	Y
1	2	3
1	453525.11	1319092.44
17	454470.00	1320697.75
45	452769.91	1323667.22
68	452802.81	1324225.38
83	451050.04	1326406.76
93	452165.11	1327518.09
105	452452.17	1327498.68
133	452537.08	1327432.41
195	454100.90	1327201.01
208	456091.04	1328005.30
214	455944.37	1329077.51
295	453884.49	1331945.55
303	454685.04	1332842.22
322	450841.50	1334228.22
373	449217.99	1332225.27
490	449262.66	1330343.56
514	447238.44	1327847.31
576	445724.73	1327024.44
579	446137.59	1326031.94
588	446051.61	1325539.35
642	446412.08	1324186.76
693	444246.30	1322158.50
717	444078.93	1320474.43
742	444547.38	1319346.21
773	450493.89	1317795.20
980	452281.81	1318338.27

15. Описание границы муниципального образования
сельское поселение "Село Ферзиково"

Текстовое описание границы сельского поселения "Село Ферзиково" произведено согласно цифровым обозначениям в направлении север - восток - юг - запад.

Граница сельского поселения "Село Ферзиково" проходит следующим образом:
1) от точки 1 в общем северо-восточном направлении по южным границам лесных кварталов № 71, № 72, № 73 Барятинского участкового лесничества Ферзиковского лесничества и № 67 Слободского участкового лесничества Ферзиковского лесничества, далее по западной границе лесного квартала № 69 Слободского участкового лесничества Ферзиковского лесничества до точки 23;

2) от точки 23 по северным границам лесных кварталов № 69, № 70, № 71, № 73 Слободского участкового лесничества Ферзиковского лесничества, далее по восточной границе лесного квартала № 49 Слободского участкового лесничества Ферзиковского лесничества, по южным границам лесных кварталов № 43, № 44 Слободского участкового лесничества Ферзиковского лесничества, далее по западным границам лесных кварталов № 45, № 50, № 54, по южным границам лесных кварталов № 54, № 55, № 52 и западным границам лесных кварталов № 53, № 56, № 57 Слободского участкового лесничества Ферзиковского лесничества до пересечения границ муниципальных образований "Деревня Аристово", "Село Сашкино" и "Село Ферзиково" (узловая точка 134);

3) от узловой точки 134 в общем юго-восточном направлении по границе лесного квартала № 58 Слободского участкового лесничества Ферзиковского лесничества, пересекая автомобильную дорогу Калуга - Ферзиково, обходя дер. Русиново по безымянному ручью, далее по р. Жилка до точки 356;

4) от точки 356 на пересечении р. Жилка с р. Мышега в общем юго-восточном направлении по р. Мышега до точки 529;

5) от точки 529, пересекая безымянный ручей по границе лесного квартала № 17 Ферзиковского участкового лесничества Ферзиковского лесничества, далее пересекая автодорогу Ферзиково - Дугна по северо-восточной границе лесного квартала № 80 и юго-восточной границе лесного квартала № 81 Ферзиковского участкового лесничества Ферзиковского лесничества до пересечения границ муниципальных образований "Село Ферзиково", "Село Сашкино" и Тульской области (узловая точка 675);

6) от узловой точки 675 в общем направлении на юго-запад по южной границе лесного квартала № 41 Ферзиковского участкового лесничества Ферзиковского лесничества, пересекая железную дорогу Калуга - Тула до руч. Пыталь, на юго-запад по ручью до пересечения границ муниципальных образований "Село Ферзиково", "Деревня Бронцы" и Тульской области (узловая точка 728);

7) от узловой точки 728 в общем северо-западном направлении 2561 м по северным границам лесных кварталов № 71, № 72 и по восточной границе лесного квартала № 69 Ферзиковского участкового лесничества Ферзиковского лесничества, пересекая железную дорогу Калуга - Алексин вдоль полосы отвода железной дороги 3320 м, далее в общем северо-западном направлении 3199 м вдоль автомобильной дороги Ферзиково - Дугна до точки 841;

8) от точки 841 по западной границе лесного квартала № 61 Ферзиковского участкового лесничества Ферзиковского лесничества, пересекая автодорогу Ферзиково - Дугна по западным границам лесных кварталов № 52, № 51 Ферзиковского участкового лесничества Ферзиковского лесничества, пересекая безымянный ручей вдоль автодороги Ферзиково - Сугоново, пересекая ее по восточной границе лесного квартала № 10 Ферзиковского участкового лесничества Ферзиковского лесничества, пересекая железную дорогу Калуга - Тула, далее по восточным границам кварталов № 16, № 15, № 27 Ферзиковского участкового лесничества Ферзиковского лесничества до пересечения границ муниципальных образований "Село Ферзиково", "Поселок Ферзиково" и "Деревня Бронцы" (узловая точка 1091);

9) от узловой точки 1091 в южном направлении 1080 м по восточной границе лесного квартала № 27 Ферзиковского участкового лесничества Ферзиковского

лесничества до пересечения границ муниципальных образований "Село Ферзиково", "Деревня Бронцы" и "Село Кольцово" (узловая точка 1102);

10) от узловой точки 1102 в общем юго-западном направлении по южным границам лесных кварталов № 27, № 26, № 25, юго-восточной границе лесного квартала № 35, южным границам лесных кварталов № 34, № 33, № 32, № 31, западным границам лесных кварталов № 39, № 45 Ферзиковского участкового лесничества Ферзиковского лесничества, далее по р. Мшаковка до р. Ока на пересечении границ муниципальных образований "Село Ферзиково", "Село Кольцово" и Перемышльский район (узловая точка 1403);

11) от узловой точки 1403 по р. Ока до пересечения границ муниципальных образований "Село Ферзиково", "Село Ахлебинино" и Перемышльский район (узловая точка 1412);

12) от узловой точки 1412, по р. Ока до точки 1415;

13) от точки 1415 на северо-восток через ур. Георгиевское, ур. Марьино, ур. Новоселиваново до проселочной дороги Болдасовка - Староселиваново, пересекая ее по западным границам лесных кварталов № 28, № 17 Ферзиковского участкового лесничества Ферзиковского лесничества до р. Хвоцня, далее по р. Хвоцня, западным границам лесных кварталов № 89, № 87 Желябужского лесничества Ферзиковского лесничества, пересекая р. Струмынка по западной границе лесного квартала № 86 Желябужского лесничества Ферзиковского лесничества до автодороги Калуга - Ферзиково у пересечения границ муниципальных образований "Бебелевский сельсовет", "Деревня Ястребовка" и "Село Ферзиково" (узловая точка 1806);

14) от узловой точки 1806 в юго-восточном направлении 2434 м вдоль автомобильной дороги Калуга - Ферзиково до точки 1823;

15) от точки 1823 вдоль железной дороги Калуга - Тула в северо-западном направлении до точки 1.

Список координат характерных точек границы
сельского поселения "Село Ферзиково"

№ точки	Координаты в системе МСК-40	
	X	Y
1	2	3
1	437217.99	1321355.78
23	438724.51	1325629.16
134	437378.58	1336000.96
356	434328.83	1338593.84
529	433391.56	1341121.59
675	430518.79	1342616.48
728	428673.10	1340335.57
841	430980.01	1333574.40
1091	430028.46	1330704.45
1102	429222.87	1330732.22
1403	422984.84	1320919.46
1412	422586.20	1318084.58
1415	422897.72	1317739.15

1806	433804.44	1321541.59
1823	432989.92	1323835.01

16. Описание границы муниципального образования
сельское поселение "Деревня Ястребовка"

Текстовое описание границы сельского поселения "Деревня Ястребовка" произведено согласно цифровым обозначениям в направлении север - восток - юг - запад.

Граница сельского поселения "Деревня Ястребовка" проходит следующим образом:

1) от точки 1, находящейся в 2860 м северо-западнее дер. Макаровка на р. Песочная у западного угла лесного квартала № 35 Рожковского участкового лесничества Калужского лесничества в северо-восточном направлении 271 м до пересечения границ муниципальных образований "Деревня Ястребовка", "Город Калуга" и "Малоярославецкий район" (узловая точка 12);

2) от узловой точки 12 в общем восточном направлении по северным границам лесных кварталов № 35, № 36, № 37, № 40 Рожковского участкового лесничества Калужского лесничества, пересекая проселочную дорогу Гурьево - Усадье до точки 88, расположенной у р. Таруса;

3) от точки 88 в общем северо-восточном направлении по р. Таруса и западным границам лесных кварталов № 93, № 92, № 93 Слободского участкового лесничества Ферзиковского лесничества до пересечения границ муниципальных образований "Деревня Ястребовка", "Малоярославецкий район" и "Деревня Сугоново" (узловая точка 255);

4) от узловой точки 255 в общем южном направлении 8979 м по восточным границам лесных кварталов № 91, № 92, № 2, № 8, № 15, № 24, № 31 Слободского участкового лесничества Ферзиковского лесничества до точки 286;

5) от точки 286 в общем восточном направлении 2120 м по южной и западной границам лесных кварталов № 32, 33 Слободского участкового лесничества Ферзиковского лесничества до точки 311;

6) от точки 311 в восточном направлении 1842 м по руч. Чёрный Омут до пересечения границ муниципальных образований "Деревня Ястребовка", "Деревня Аристово" и "Деревня Сугоново" (узловая точка 335);

7) от узловой точки 335 в юго-восточном направлении 535 м по руч. Чёрный Омут, далее 11041 м по восточным границам лесных кварталов № 39, № 42 и северо-восточным границам лесных кварталов № 47, № 63, № 65, № 66, № 68 Слободского участкового лесничества Ферзиковского лесничества до пресечения границ муниципальных образований "Деревня Ястребовка", "Деревня Аристово" и "Село Ферзиково" (узловая точка 415);

8) от узловой точки 415 в общем западном направлении 5312 м по восточной границе лесного квартала № 68 и южным границам лесных кварталов № 67, № 73, № 72, № 71, № 70 Слободского участкового лесничества Ферзиковского лесничества до железной дороги Калуга – Тула (точка 437);

9) от точки 437 в южном направлении 605 м вдоль железной дороги Калуга - Тула, пересекая её, вдоль железной дороги 4466 м до автомобильной дороги Калуга - Ферзиково (точка 466);

10) от точки 466 в северо-западном направлении 2434 м вдоль автодороги Калуга - Ферзиково до пересечения границ муниципальных образований "Деревня Ястребовка", "Село Ферзиково" и "Бебелевский сельсовет" (узловая точка 483);

11) от узловой точки 483 в общем северо-западном направлении 1778 м вдоль автодороги Калуга-Ферзиково, далее по р. Калужка до лесного массива (точка 550);

12) от точки 550 в общем западном направлении 4274 м, огибая с северной стороны дер. Новая Деревня по краю лесного массива до точки 725;

13) от точки 725 в общем северо-западном направлении 5610 м по западным границам лесных кварталов № 81, № 80 Слободского участкового лесничества Ферзиковского лесничества, пересекая автодорогу Калуга-Ферзиково по южной границе лесного квартала № 36 Рожковского участкового лесничества Калужского лесничества до точки 827;

14) от точки 827 в общем северо-западном направлении 8063 м вдоль лесного массива, минуя ур. Муханово, далее по руч. Мухановский Проток до р. Пельня на пересечении границ муниципальных образований "Деревня Ястребовка", "Село Грабцево" и "Бебелевский сельсовет" (узловая точка 1022);

15) от узловой точки 1022 на северо-запад 864 м по р. Пельня до точки 1056;

16) от точки 1056 в общем северо-восточном направлении 7221 м по западной границе лесного квартала № 3 Рожковского участкового лесничества Калужского лесничества, пересекая ЛЭП через сельскохозяйственные угодья до лесного массива, далее по восточным границам лесных кварталов № 4, № 7 Рожковского участкового лесничества Калужского лесничества до точки 1118;

17) от точки 1118 в общем западном направлении 2339 м по краю леса и лесополосе, по восточной границе лесного квартала № 1 Рожковского участкового лесничества Калужского лесничества до р. Пельня (точки 1159);

18) от точки 1159 в северном направлении 1528 м по р. Пельня до железной дороги Калуга - Тула, пересекая её по восточной границе лесного квартала № 1 Рожковского участкового лесничества Калужского лесничества, пересекая безымянный ручей до точки 1194;

19) от точки 1194 в общем юго-западном направлении 7939 м по северной границе лесного квартала № 1 Рожковского участкового лесничества Калужского лесничества, пересекая р. Пельня до садоводческого товарищества, далее по дороге в садоводческом товариществе до железной дороги Калуга - Тула, далее вдоль железной дороги до юго-восточного угла лесного квартала № 86 Рожковского участкового лесничества Калужского лесничества, пересекая железную дорогу по восточной границе лесного квартала № 92 и южным границам лесных кварталов № 94, № 93 Рожковского участкового лесничества Калужского лесничества, пересекая ЛЭП до пересечения границ муниципальных образований "Деревня Ястребовка", "Село Грабцево" и "Город Калуга" (узловая точка 1259);

20) от узловой точки 1259 в общем западном направлении 3791 м по границе муниципального образования "Город Калуга" через лесной массив до автодороги на с. Воскресенское, далее по автодороге, пересекая р. Городенка до дер. Литвиново, огибая её по южной границе, огибая поле до северной границы лесного квартала № 10 Рожковского участкового лесничества Калужского лесничества, через лесной массив до железной дороги Калуга - Тула, пересекая её по западной границе садоводческого товарищества, пересекая автодорогу Калуга - Ястребовка до точки 1339;

21) от точки 1339 в общем северо-восточном направлении 1147 м по границе муниципального образования "Город Калуга", по южной границе лесного квартала

№ 41 Рожковского участкового лесничества Калужского лесничества вдоль автодороги Калуга - Ястребовка до лесного квартала № 90 Рожковского участкового лесничества Калужского лесничества (точка 1341);

22) от точки 1341 в общем северном направлении по западным границам лесных кварталов № 90, № 89 Рожковского участкового лесничества Калужского лесничества до точки 1378;

23) от точки 1378 в восточном направлении до точки 1393;

24) от точки 1393 в северо-восточном направлении до точки 1401;

25) от точки 1401 в северном и северо-западном направлении по западной границе лесного квартала № 70 Рожковского участкового лесничества Калужского лесничества до точки 1414;

26) от точки 1414 в северо-восточном направлении по северным границам лесных кварталов № 70, № 60, № 61, № 62 Рожковского участкового лесничества Калужского лесничества до точки 1455;

27) от точки 1455 на север через лесные кварталы № 55, № 48, № 49 Рожковского участкового лесничества Калужского лесничества до точки 1474;

28) от точки 1474 на восток по южной границе лесного квартала № 34 Рожковского участкового лесничества Калужского лесничества, далее на север по восточной границе лесного квартала № 34 Рожковского участкового лесничества Калужского лесничества и р. Песочня до точки 1.

Список координат характерных точек границы
сельского поселения "Деревня Ястребовка"

№ точки	Координаты в системе МСК-40	
	X	Y
1	2	3
1	450464.27	1309149.58
12	450661.15	1309326.55
88	448386.30	1316092.87
255	450493.89	1317795.20
286	444547.38	1319346.21
311	444078.93	1320474.43
335	444246.30	1322158.50
415	438724.51	1325629.16
437	437217.99	1321355.78
466	432989.92	1323835.01
483	433804.44	1321541.59
550	434441.07	1320405.03
725	434353.10	1318331.30
827	435239.48	1315610.47
1022	436394.49	1312465.83
1056	436965.90	1312182.26
1118	440823.96	1315058.11
1159	440467.97	1313791.07
1194	441745.74	1314178.47

1259	438727.29	1308656.46
1339	439316.99	1305627.32
1341	439787.34	1306672.74
1378	442590.67	1305942.60
1393	442530.20	1306314.20
1401	443054.79	1306935.54
1414	443636.19	1306331.96
1455	444879.08	1309031.51
1474	448348.32	1308680.51"

Статья 3

Настоящий Закон вступает в силу через десять дней после его официального опубликования.

**Губернатор
Калужской области**

г. Калуга
26 сентября 2018 г.
№ 382-ОЗ

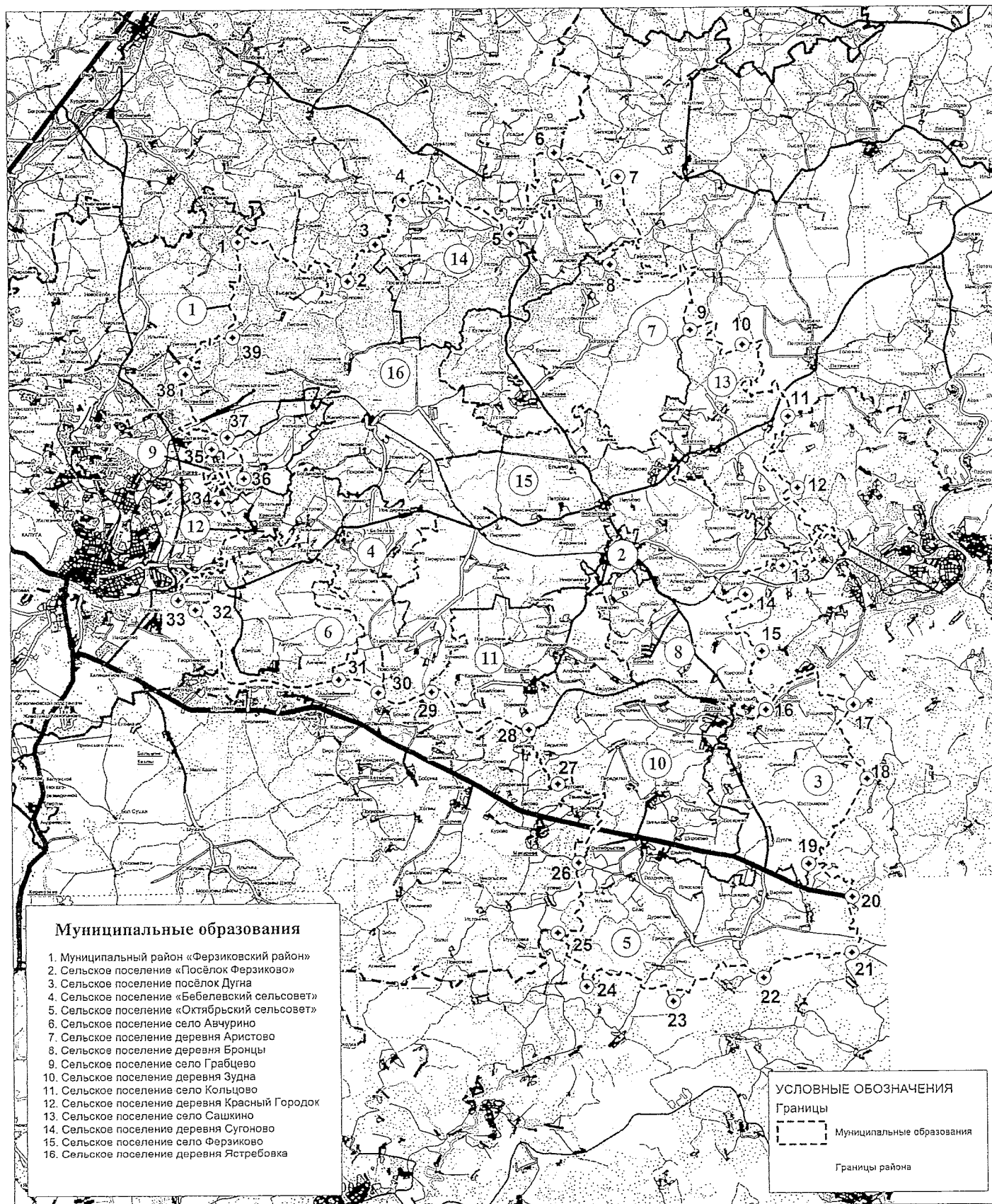


А.Д. Артамонов

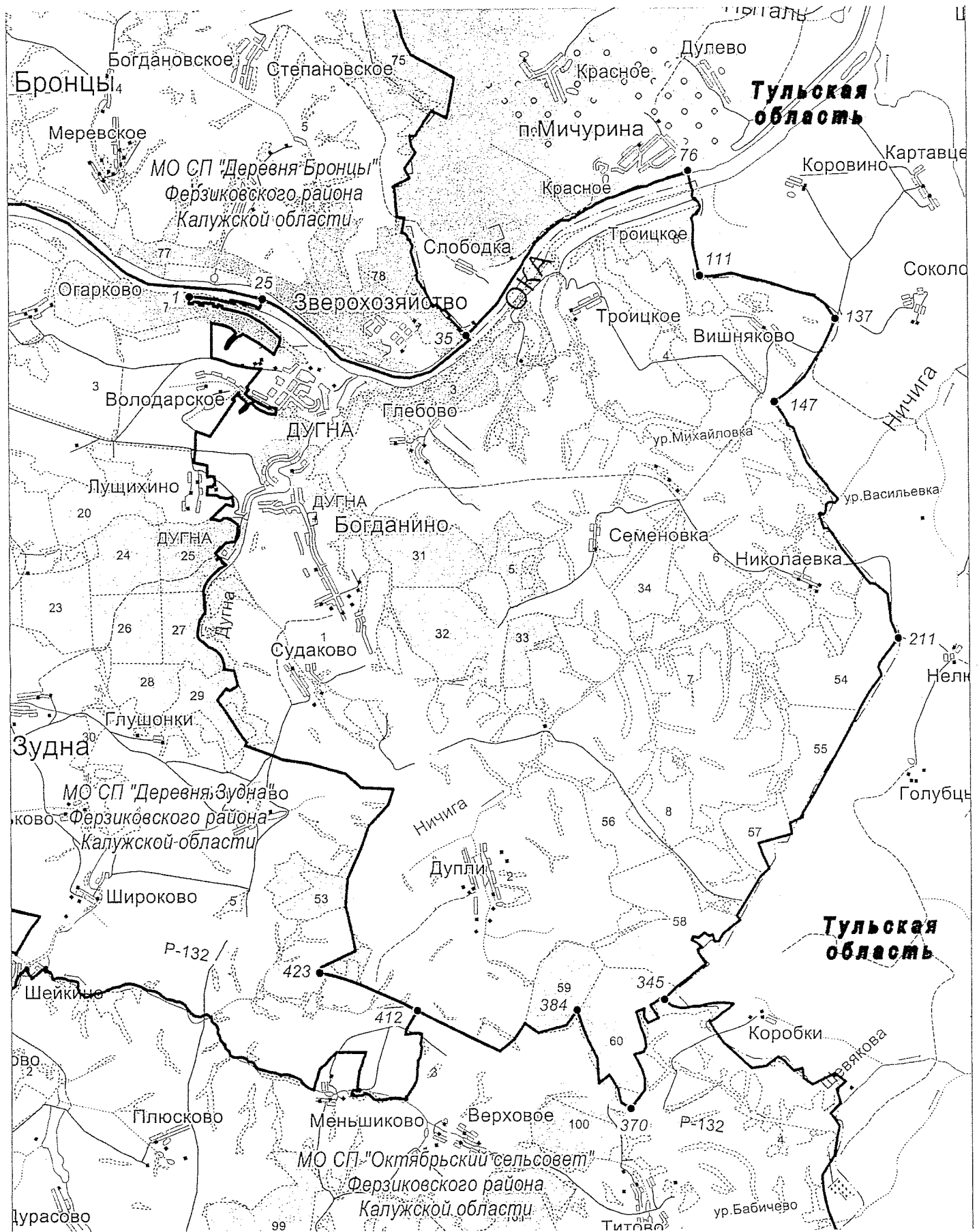
Приложение 1
к Закону Калужской области
от 26 сентября 2018 № 382-ОЗ

"Приложение № 19
к Закону Калужской области
от 28 декабря 2004 года № 7-ОЗ

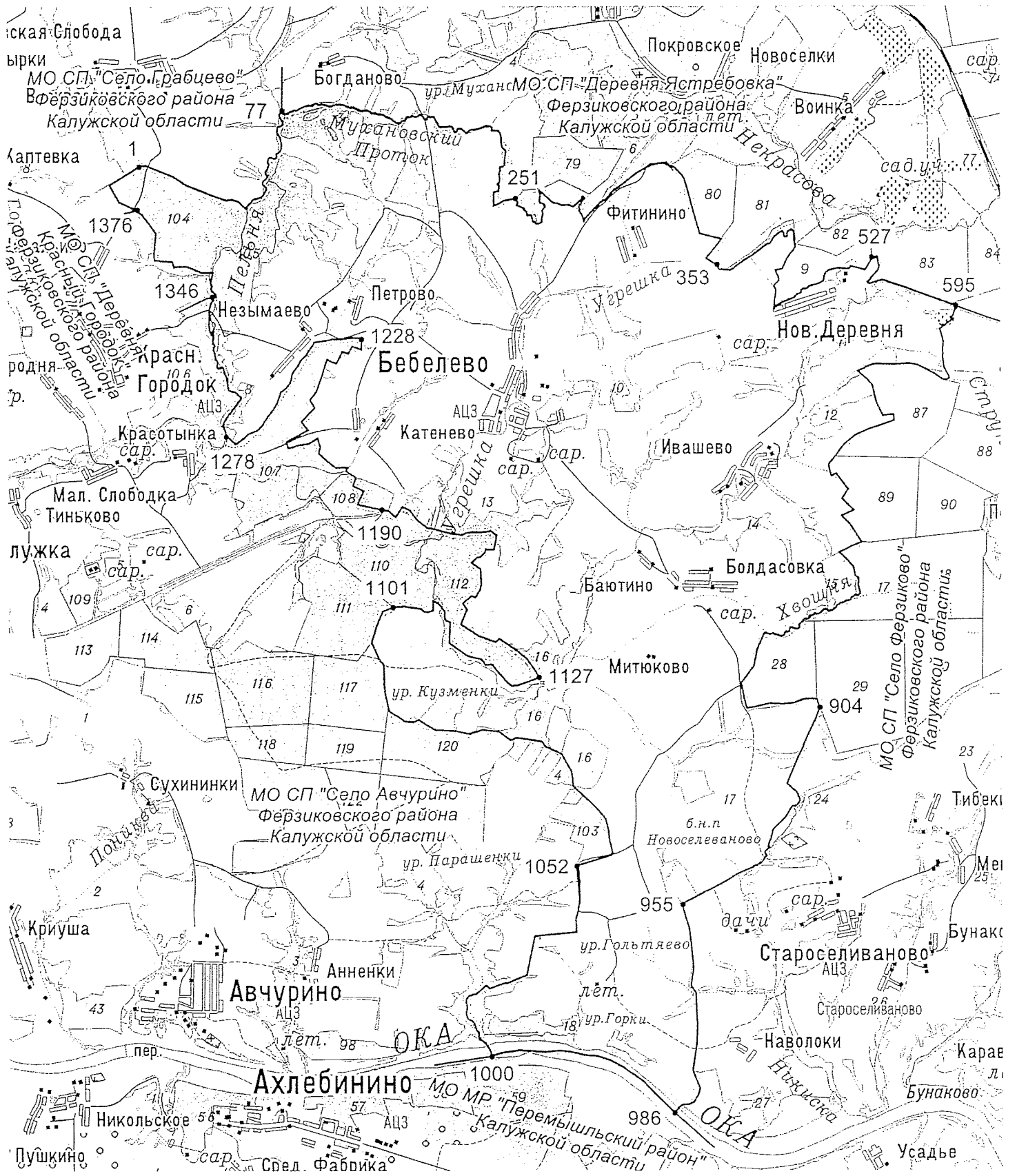
Карта(схема) границ муниципального района "Ферзиковский район" Калужской области



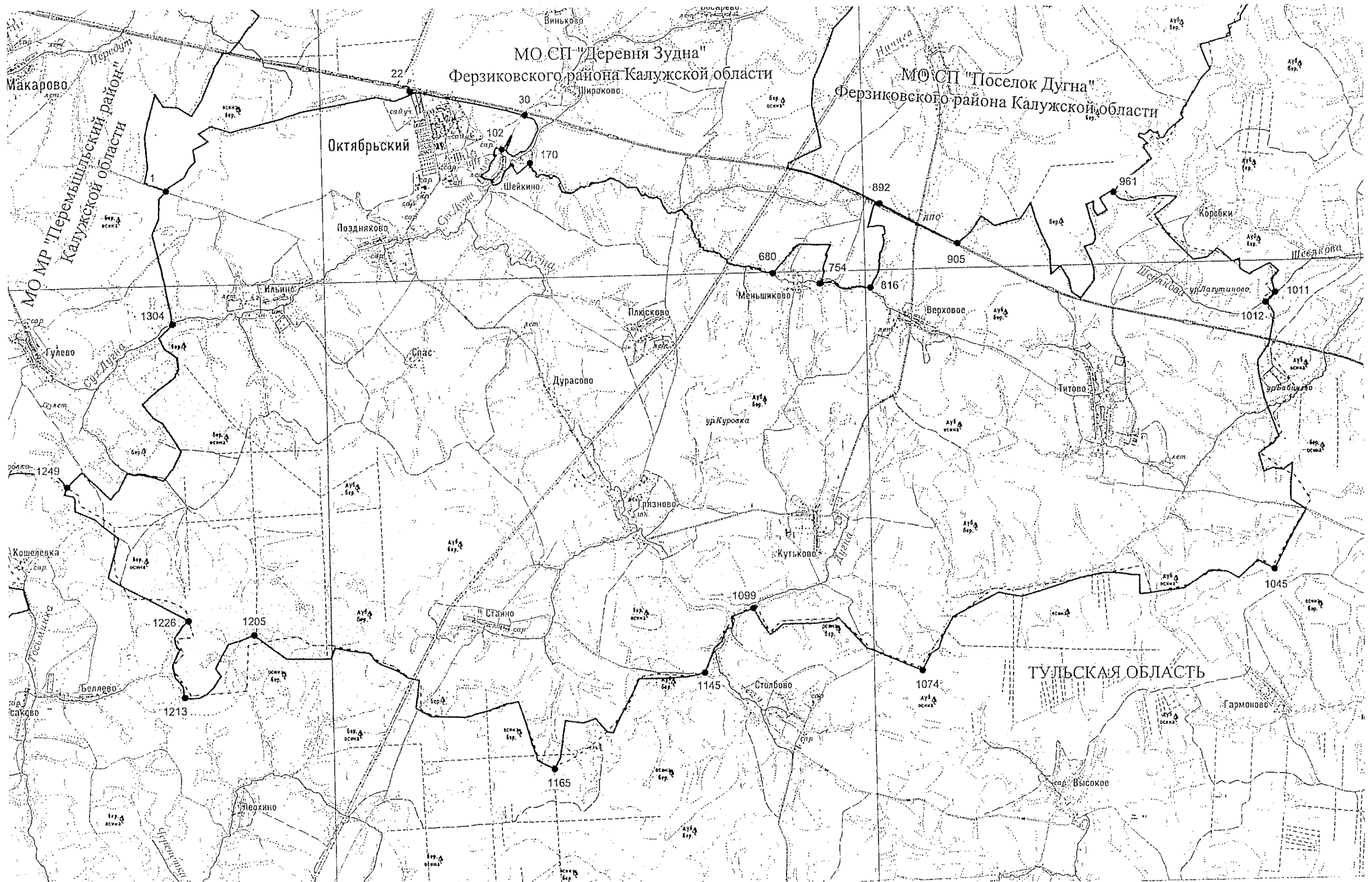
Карта (схема) границ муниципального образования сельское поселение «Посёлок Дугна»



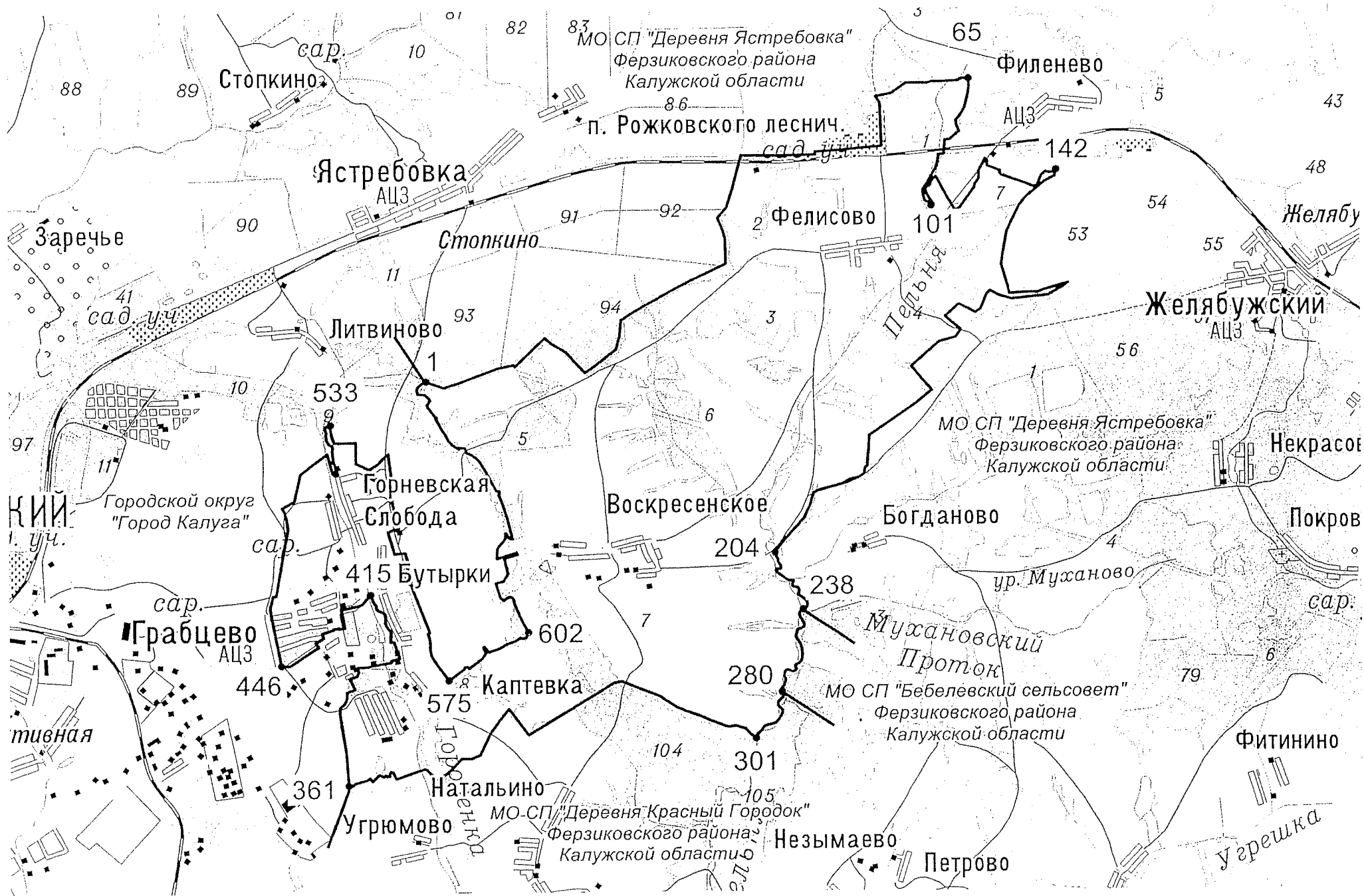
Карта (схема) границ муниципального образования сельское поселение «Бебелевский сельсовет»



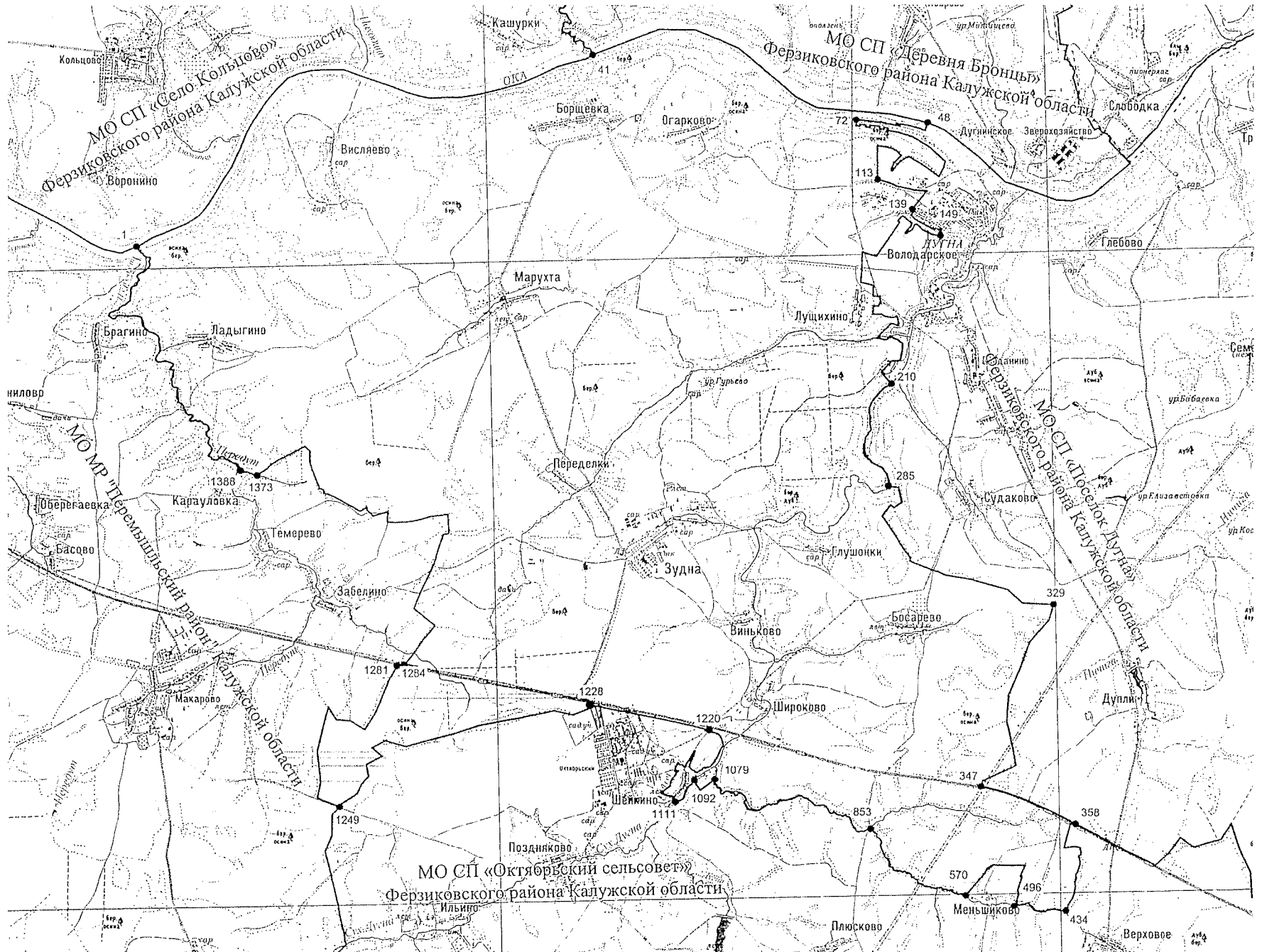
Карта (схема) границ муниципального образования сельское поселение «Октябрьский сельсовет»



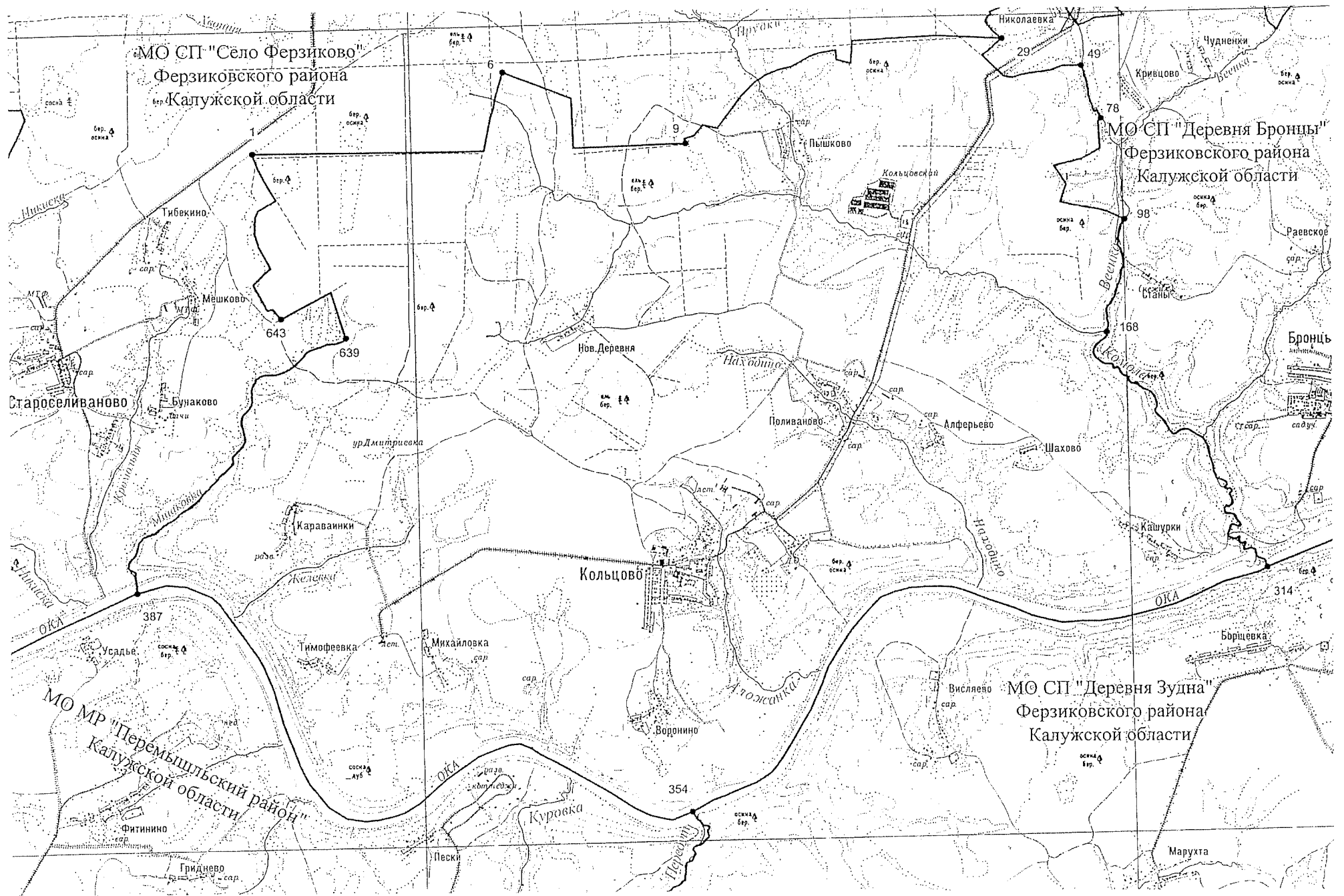
Карта (схема) границ муниципального образования сельское поселение «Село Грабцево»



Карта (схема) границ муниципального образования сельское поселение «Деревня Зудна»



Карта (схема) границ муниципального образования сельское поселение «Село Кольцово»



Карта (схема) границ муниципального образования сельское поселение «Деревня Красный Городок»

