



# **ЗАКОН**

## **Калужской области**

**О внесении изменений в Закон Калужской области "Об установлении границ муниципальных образований, расположенных на территории административно-территориальных единиц "Бабынинский район", "Боровский район", "Дзержинский район", "Жиздринский район", "Жуковский район", "Износковский район", "Козельский район", "Малоярославецкий район", "Мосальский район", "Ферзиковский район", "Хвастовичский район", "Город Калуга", "Город Обнинск", и наделении их статусом городского поселения, сельского поселения, городского округа, муниципального района"**

Принят Законодательным Собранием 15 декабря 2016 года

### **Статья 1**

Настоящим Законом в соответствии с частью 3 статьи 85 Федерального закона от 6 октября 2003 года № 131-ФЗ "Об общих принципах организации местного самоуправления в Российской Федерации", подпунктом 36 пункта 2 статьи 26.3 Федерального закона от 6 октября 1999 года № 184-ФЗ "Об общих принципах организации законодательных (представительных) и исполнительных органов государственной власти субъектов Российской Федерации" вносятся изменения в Закон Калужской области от 28.12.2004 № 7-ОЗ "Об установлении границ муниципальных образований, расположенных на территории административно-территориальных единиц "Бабынинский район", "Боровский район", "Дзержинский район", "Жиздринский район", "Жуковский район", "Износковский район", "Козельский район", "Малоярославецкий район", "Мосальский район", "Ферзиковский район", "Хвастовичский район", "Город Калуга", "Город Обнинск", и наделении их статусом городского поселения, сельского поселения, городского округа, муниципального района" в целях регулирования отношений, связанных с описанием и утверждением границ муниципального образования "Износковский район" и входящих в его состав поселений, в соответствии с требованиями градостроительного и земельного законодательства.

### **Статья 2**

Внести в Закон Калужской области Закон Калужской области от 28 декабря 2004 г. № 7-ОЗ "Об установлении границ муниципальных образований, расположенных на территории административно-территориальных единиц "Бабынинский район", "Боровский район", "Дзержинский район", "Жиздринский

район", "Жуковский район", "Износковский район", "Козельский район", "Малоярославецкий район", "Мосальский район", "Ферзиковский район", "Хвастовичский район", "Город Калуга", "Город Обнинск", и наделении их статусом городского поселения, сельского поселения, муниципального района" (в редакции законов Калужской области от 05.07.2006 № 217-ОЗ, от 05.03.2007 № 290-ОЗ, от 27.04.2007 № 308-ОЗ, от 28.06.2007 № 332-ОЗ, от 11.02.2008 № 407-ОЗ, от 01.07.2008 № 452-ОЗ, от 30.09.2008 № 467-ОЗ, от 27.02.2009 № 529-ОЗ, от 10.11.2009 № 592-ОЗ, от 11.12.2009 № 609-ОЗ, от 09.03.2010 № 646-ОЗ, от 09.03.2010 № 647-ОЗ, от 23.04.2010 № 6-ОЗ, от 11.01.2011 № 105-ОЗ, от 10.05.2011 № 138-ОЗ, от 06.07.2011 № 165-ОЗ, от 06.07.2011 № 166-ОЗ, от 06.07.2011 № 175-ОЗ, от 26.09.2011 № 187-ОЗ, от 28.10.2011 № 203-ОЗ, от 24.02.2012 № 256-ОЗ, от 29.06.2012 № 310-ОЗ, от 01.10.2012 № 327-ОЗ, от 26.12.2012 № 374-ОЗ, от 26.12.2012 № 375-ОЗ, от 25.10.2013 № 497-ОЗ, от 27.03.2014 № 549-ОЗ, от 29.09.2014 № 620-ОЗ, от 23.12.2014 № 657-ОЗ, от 27.02.2015 № 695-ОЗ, от 24.04.2015 № 713-ОЗ, от 02.11.2015 № 14-ОЗ, от 24.12.2015 № 45-ОЗ, от 29.02.2016 № 61-ОЗ, от 03.06.2016 № 88-ОЗ, от 07.11.2016 № 128-ОЗ, от 24.11.2016 № 139-ОЗ) следующие изменения:

1) абзац первый пункта 4 статьи 6 изложить в следующей редакции:

"4. Утвердить границы муниципальных образований, перечисленных в настоящей статье, согласно картам (схемам) и описанию границ муниципальных образований, являющихся приложениями № 11-12 к настоящему Закону."

2) приложение № 11 изложить согласно приложению 1 к настоящему Закону;

3) приложение № 12 изложить в следующей редакции:

"Приложение № 12  
к Закону Калужской области  
от 28 декабря 2004 года № 7-ОЗ

### Описание границ муниципальных образований, расположенных на территории административно-территориальной единицы "Износковский район"

#### 1. Описание границы муниципального образования муниципальный район "Износковский район"

Текстовое описание границы муниципального района произведено согласно цифровым обозначениям в направлении север - восток - юг - запад.

Граница муниципального района "Износковский район" проходит следующим образом:

1) от узловой точки 1 на север 13194 м по границе Смоленской и Калужской областей до точки 2;

2) от точки 2 в 3000 м северо-восточнее дер. Горки по границе Калужской и Смоленской областей в северо-восточном направлении 3808 м до пересечения границ Калужской, Смоленской и Московской областей (узловая точка 3);

3) от узловой точки 3 на восток по границе Калужской и Московской областей до точки 4, расположенной на северной границе лесного квартала № 12 Тюрмеровского участкового лесничества Износковского лесничества;

4) от точки 4 в восточном направлении до пересечения границ муниципальных образований "Износковский район" и "Медынский район" (узловая точка 5);

5) от узловой точки 5 на юг 19195 м по границам муниципальных образований "Износковский район" и "Медынский район" до точки 6, расположенной на западной границе лесного квартала № 39 Передельского участкового лесничества Медынского лесничества;

6) от точки 6 на юго-запад до пересечения границ муниципальных образований "Деревня Михали", "Село Шанский Завод" и "Медынский район" (узловая точка 7);

7) от узловой точки 7 по границе муниципального образования "Медынский район" в восточном направлении до точки 8, расположенной на границе лесного квартала № 57 Передельского участкового лесничества Медынского лесничества;

8) от точки 8 на юг до точки 9, расположенной на границе лесного квартала № 48 Шанско-Заводского участкового лесничества Медынского лесничества;

9) от точки 9 в общем восточном направлении до точки 10, расположенной на границе лесного квартала № 56 Шанско-Заводского участкового лесничества Медынского лесничества;

10) от точки 10 в юго-восточном направлении до точки 11, расположенной у ур. Гончаровка;

11) от точки 11 в общем юго-западном направлении до точки 12, расположенной на границе лесного квартала № 59 Шанско-Заводского участкового лесничества Медынского лесничества у р. Шаня;

12) от точки 12 в юго-западном направлении, пересекая дорогу Шанский Завод - Гусево до точки 13, расположенной западнее дер. Гусево;

13) от точки 13 в юго-западном направлении до точки 14, расположенной на границе лесного квартала № 71 Шанско-Заводского участкового лесничества Медынского лесничества;

14) от точки 14 в юго-западном направлении до точки 15, расположенной на границе лесного квартала № 84 Шанско-Заводского участкового лесничества Медынского лесничества;

15) от точки 15 в южном направлении до точки 16, расположенной севернее р. Устье на границе лесного квартала № 85 Шанско-Заводского участкового лесничества Медынского лесничества;

16) от точки 16 на северо-восток до точки 17, расположенной на границе лесного квартала № 82 Шанско-Заводского участкового лесничества Медынского лесничества;

17) от точки 17 в общем юго-восточном направлении до точки 18, расположенной на границе лесного квартала № 47 Шанско-Заводского участкового лесничества Медынского лесничества;

18) от точки 18 в общем южном направлении до пересечения границ муниципальных образований "Село Льнозавод", "Деревня Алексеевка" и "Медынский район" в 930 м западнее дер. Киреево (узловая точка 19);

19) от узловой точки 19 на юг 2655 м по границе муниципальных образований "Медынский район" и "Износковский район" до пересечения границ муниципальных образований "Деревня Алексеевка", "Поселок Мятлево" и "Медынский район" (узловая точка 20);

20) от узловой точки 20 на восток, пересекая автомобильную дорогу А-101 Москва - Малоярославец - Рославль до точки 21 юго-западнее дер. Радюкино;

21) от точки 21 в южном направлении по границам муниципальных образований "Медынский район" и "Износковский район" до пересечения границ

муниципальных образований "Износковский район", "Медынский район" и "Дзержинский район" (узловая точка 22);

22) от узловой точки 22 на юг до точки 23, расположенной юго-восточнее дер. Айдарово;

23) от точки 23 в западном направлении до точки 24, расположенной на границе лесного квартала № 76 Мятлевского участкового лесничества Износковского лесничества;

24) от точки 24 на юго-запад до точки 25, расположенной юго-западнее дер. Копоня;

25) от точки 25 в западном направлении до точки 26, расположенной восточнее р. Нерошка к северу от дер. Екимково;

26) от точки 26 в общем северо-западном направлении до пересечения границ муниципальных образований "Поселок Мятлево" и "Деревня Алексеевка" (узловая точка 27);

27) от узловой точки 27 в юго-западном направлении до точки 28, расположенной к западу от дер. Юдино;

28) от точки 28 в общем юго-западном направлении до пересечения границ муниципальных образований "Деревня Алексеевка", "Дзержинский район" и "Юхновский район" (узловая точка 29);

29) от узловой точки 29 в юго-западном направлении до точки 30, расположенной северо-западнее дер. Нефедово;

30) от точки 30 в северо-западном направлении до точки 31, расположенной на автомобильной дороге А-101 Москва - Малоярославец - Рославль;

31) от точки 31 в северном направлении до точки 32, расположенной к юго-западу от дер. Косьмово;

32) от точки 32 в западном направлении до пересечения границ муниципальных образований "Деревня Алексеевка", "Деревня Хвощи" и "Юхновский район" (узловая точка 33);

33) от узловой точки 33 в общем западном направлении до точки 34, расположенной у р. Жеремесло к юго-западу от дер. Мочалки;

34) от точки 34 в юго-западном направлении до точки 35, расположенной у восточной стороны Морозовского болота;

35) от точки 35 в общем западном направлении до точки 36, расположенной у дороги Морозово - Куновка;

36) от точки 36 в общем западном направлении до точки 37, расположенной у р. Сохна к северо-западу от дер. Куновка;

37) от точки 37 в северо-западном направлении до пересечения границ муниципальных образований "Деревня Хвощи", "Село Извольск" и "Юхновский район" (узловая точка 38);

38) от узловой точки 38 на северо-запад до точки 39, расположенной на границе лесного квартала № 139 Износковского участкового лесничества Износковского лесничества;

39) от точки 39 в северо-западном направлении до пересечения границ муниципальных образований "Село Извольск", "Деревня Ивановское" и "Юхновский район" (узловая точка 40);

40) от узловой точки 40 в общем западном направлении по границам муниципальных образований "Износковский район" и "Юхновский район" до точки 41, расположенной восточнее дер. Александровка;

41) от точки 41 в северном направлении до середины русла р. Воря на пересечении границ Смоленской области и муниципальных образований "Юхновский район" и "Износковский район" (точка 42);

42) от точки 42 на северо-восток по границе Смоленской и Калужской областей до точки 43, расположенной к западу от дер. Савино;

43) от точки 43 в северо-восточном направлении по границе Смоленской и Калужской областей до точки 44, расположенной к северо-западу от дер. Угрюмово;

44) от точки 44 вдоль железной дороги Калуга - Вязьма до точки 45, расположенной у железнодорожного моста через р. Истра;

45) от точки 45 в общем северо-восточном направлении 11105 м по границе Калужской и Смоленской областей до пересечения границ муниципальных образований "Деревня Ивановское" и "Деревня Ореховня" (точка 46);

46) от точки 46 на северо-восток по границе Калужской и Смоленской областей до точки 47, расположенной у дороги Ореховня - Бурково;

47) от точки 47 в северо-восточном направлении до точки 48, расположенной на р. Истра в месте впадения в нее р. Иловка;

48) от точки 48 в северном направлении до точки 49, расположенной к северо-западу от дер. Матренино;

49) от точки 49 на северо-восток по границе лесного квартала № 65 Тюрмеровского участкового лесничества Износковского лесничества до точки 1.

Список координат характерных точек границы  
муниципального района "Износковский район"

№ точки	Координаты в системе МСК-40	
	X	Y
1	2	3
1	505150.59	1238687.09
2	512670.00	1238310.00
3	514701.95	1240640.63
4	510700.88	1243827.83
5	512629.73	1255287.63
6	508466.71	1259386.54
7	504442.38	1255834.00
8	504082.55	1258167.42
9	499616.13	1256790.79
10	498983.81	1261953.91
11	496059.48	1263191.76
12	494445.69	1262066.25
13	491032.34	1260070.98
14	487635.07	1253505.85
15	484907.36	1251072.03

16	482346.01	1251194.67
17	485077.19	1254277.90
18	481642.39	1259069.94
19	477159.66	1260149.85
20	475046.37	1260720.27
21	475994.89	1267553.87
22	470763.72	1270846.80
23	469053.81	1270802.19
24	469614.18	1265415.38
25	466770.64	1263789.76
26	466902.40	1261134.53
27	469171.64	1256875.92
28	467343.68	1255386.99
29	464166.05	1253350.37
30	462106.67	1250529.48
31	464589.57	1247588.25
32	467316.82	1246970.14
33	467520.58	1243419.82
34	467590.26	1239684.68
35	466490.12	1237034.15
36	466435.34	1234184.27
37	465304.64	1231149.81
38	467069.34	1229503.42
39	472572.54	1227473.39
40	473153.00	1223546.75
41	473156.99	1221042.75
42	476227.92	1220630.12
43	481268.93	1224327.42
44	487034.42	1226823.09
45	488644.11	1226562.94
46	490607.93	1231973.90
47	494328.98	1233785.47
48	498659.95	1236952.22
49	504070.00	1237085.00

## 2. Описание границы муниципального образования сельское поселение "Деревня Хвоци"

Текстовое описание границы сельского поселения "Деревня Хвоци" произведено согласно цифровым обозначениям в направлении север - восток - юг - запад.

Граница сельского поселения "Деревня Хвоци" проходит следующим образом:  
1) от точки 1, находящейся в 2600 м юго-восточнее с. Извольск в северо-восточном направлении 4524 м по восточным границам лесных кварталов № 101, № 102 Износковского участкового лесничества Износковского лесничества до

пересечения границ муниципальных образований "Деревня Хвощи", "Село Износки" и "Село Извольск" (узловая точка 38);

2) от узловой точки 38 на северо-восток 2356 м по северо-западной границе лесного квартала № 93 Износковского участкового лесничества Износковского лесничества до точки 44;

3) от точки 44 на юг 2889 м по западной границе лесного квартала № 94 Износковского участкового лесничества Износковского лесничества до точки 85;

4) от точки 85 на восток 1144 м по южной границе лесного квартала № 94 Износковского участкового лесничества Износковского лесничества до точки 94;

5) от точки 94 на юг 3005 м по западным границам лесных кварталов № 103, № 107, № 109 Износковского участкового лесничества Износковского лесничества до точки 115;

6) от точки 115 на юго-восток 7584 м по границам лесных кварталов № 109, № 130 Износковского участкового лесничества Износковского лесничества, далее по северной обочине дороги, ведущей в дер. Хвощи, пересекая дорогу А-101 "Москва - Малоярославец - Рославль" - "Дороховая - Износки" до точки 159;

7) от точки 159 на северо-восток 2097 м по северным границам лесных кварталов № 131, № 132 Износковского участкового лесничества Износковского лесничества до пересечения границ муниципальных образований "Деревня Хвощи", "Село Износки", "Село Льнозавод" и "Деревня Алексеевка" в 80 м ниже по течению от впадения в р. Крапивна безымянного ручья (узловая точка 213);

8) от узловой точки 213 на юг 6646 м по восточным границам лесных кварталов № 132, № 133, № 154 Износковского участкового лесничества Износковского лесничества и № 79, № 93 Мятлевского участкового лесничества Износковского лесничества, пересекая дорогу А-101 "Москва - Малоярославец - Рославль" - "Дороховая - Износки" до точки 248;

9) от точки 248 на северо-запад 1194 м по южной границе лесного квартала № 93 Мятлевского участкового лесничества Износковского лесничества до точки 250;

10) от точки 250 на юго-запад 2433 м по восточным границам лесных кварталов № 92, № 94 до пересечения границ муниципальных образований "Деревня Хвощи", "Деревня Алексеевка" и "Юхновский район" (узловая точка 255);

11) от узловой точки 255 на юго-запад до точки 273, расположенной к югу от ур. Александровка;

12) от точки 273 в северо-западном направлении до точки 294, расположенной у р. Жеремесло к юго-западу от дер. Мочалки;

13) от точки 294 в юго-западном направлении до точки 304, расположенной на западной границе лесного квартала № 4 Крюковского участкового лесничества Юхновского лесничества;

14) от точки 304 в западном направлении до точки 309, расположенной у восточной стороны Морозовского болота;

15) от точки 309 на юго-запад до точки 313, расположенной на восточной границе Морозовского болота;

16) от точки 313 в западном направлении, пересекая Морозовское болото до точки 317, расположенной у дороги Морозово - Кувшиново;

17) от точки 317 в общем северо-западном направлении до точки 321, расположенной на северной границе лесного квартала № 26 Крюковского участкового лесничества Юхновского лесничества;

18) от точки 321 на юго-запад до точки 324, расположенной восточнее дороги Морозово - Куновка;

19) от точки 324 на северо-запад, пересекая дорогу Морозово - Куновка до точки 325;

20) от точки 325 в северо-восточном направлении вдоль дороги Морозово - Куновка до точки 329, расположенной юго-западнее дер. Морозово;

21) от точки 329 в западном направлении до р. Сохна (точка 352);

22) от точки 352 в юго-западном направлении вдоль р. Сохна до точки 537, расположенной у р. Сохна к северо-западу от дер. Куновка;

23) от точки 537 в северо-западном направлении до точки 543, расположенной на границе лесного квартала № 24 Крюковского участкового лесничества Юхновского лесничества;

24) от точки 543 на северо-запад до пересечения границ муниципальных образований "Деревня Хвощи", "Село Извольск" и "Юхновский район" (узловая точка 752);

25) от узловой точки 752 на север 4906 м по восточным границам лесных кварталов № 176, № 166, № 159 Износковского участкового лесничества Износковского лесничества до точки 778;

26) от точки 778 на восток 3260 м по северным границам лесных кварталов № 168, № 169, № 170 Износковского участкового лесничества Износковского лесничества, пересекая ручей Черный до точки 789;

27) от точки 789 на северо-восток 6724 м по западным границам лесных кварталов № 146, № 119 Износковского участкового лесничества Износковского лесничества до точки 1.

Список координат характерных точек границы  
сельского поселения "Деревня Хвощи"

№ точки	Координаты в системе МСК-40	
	X	Y
1	2	3
1	475348.19	1235236.71
38	477367.40	1237901.26
44	478435.92	1239756.74
85	476079.33	1239676.77
94	476062.96	1240728.50
115	473881.09	1240646.87
159	472885.02	1244287.99
213	474004.50	1245726.50
248	468873.30	1245838.50
250	469272.50	1244733.87
255	467520.58	1243419.82
273	465930.28	1241958.51
294	467590.26	1239684.68
304	466094.05	1238674.92
309	466490.12	1237034.15



313	465557.60	1236649.06
317	465806.89	1235402.38
321	466897.59	1234946.49
324	466435.34	1234184.27
325	466660.26	1233973.89
329	467591.77	1234852.99
352	467547.08	1233274.16
537	465304.64	1231149.81
543	466333.43	1230769.47
752	467069.34	1229503.42
778	470484.63	1231367.95
789	470148.48	1234587.16

### 3. Описание границы муниципального образования сельское поселение "Деревня Алексеевка"

Текстовое описание границы сельского поселения "Деревня Алексеевка" произведено согласно цифровым обозначениям в направлении север - восток - юг - запад.

Граница сельского поселения "Деревня Алексеевка" проходит следующим образом:

- 1) от точки 1, находящейся на середине русла р. Крапивка вниз по течению 3166 м до впадения ее в р. Изверь (точка 111);
- 2) от точки 111 в общем юго-восточном направлении 6702 м по левому берегу р. Изверь до места впадения в нее безымянного ручья (точка 250);
- 3) от точки 250 на северо-восток 1119 м через р. Изверь и по безымянному ручью до точки 261;
- 4) от точки 261 на север и северо-восток 4078 м, пересекая дорогу Лобово - Ворсобино - Кошняки до середины русла р. Нерошка на севере лесного квартала № 30 Мятлевского участкового лесничества Износковского лесничества (точка 282);
- 5) от точки 282 на северо-запад 1406 м, пересекая железную дорогу Калуга – Вязьма до точки 287;
- 6) от точки 287 на восток и северо-восток 1639 м через массив леса до точки 292, находящейся в 1500 м к юго-востоку от дер. Пелагеино;
- 7) от точки 292 в общем восточном направлении 4389 м по южным границам лесных кварталов № 21, № 22 Мятлевского участкового лесничества Износковского лесничества до пересечения границ муниципальных образований "Деревня Алексеевка", "Село Льнозавод", "Медынский район" (узловая точка 308);
- 8) от узловой точки 308 на юг 2655 м по границе муниципальных образований "Медынский район" и "Износковский район" до пересечения границ муниципальных образований "Деревня Алексеевка", "Поселок Мятлево" и "Медынский район" (узловая точка 355);
- 9) от узловой точки 355 на юго-запад 78 м, пересекая проселочную дорогу Мятлево - Гриднево до точки 358;
- 10) от точки 358 на юго-восток 496 м вдоль проселочной дороги Мятлево - Гриднево до точки 368;

11) от точки 368 на юго-запад 2013, пересекая железную дорогу Калуга - Вязьма до точки 393, находящейся в 250 м к востоку от дер. Баланино;

12) от точки 393 на юг 459 м через массив леса, огибая с востока лесное озеро до точки 401;

13) от точки 401 в общем юго-западном направлении 898 м по восточной границе лесного квартала № 54 Мятлевского участкового лесничества Износковского лесничества до середины русла р. Нерошка (точка 405);

14) от точки 405 на юг 1316 м по середине русла р. Нерошка до моста на дороге А-101 Москва - Малоярославец - Рославль (точка 435);

15) от точки 435 на юго-запад 2484 м по северной обочине дороги А-101 Москва - Малоярославец - Рославль до точки 443;

16) от точки 443 на юг 1617 м по восточной границе лесного квартала № 89 Мятлевского участкового лесничества Износковского лесничества до пересечения границ муниципальных образований "Деревня Алексеевка", "Поселок Мятлево" и "Дзержинский район" (узловая точка 451);

17) от узловой точки 451 на северо-запад до точки 452, расположенной южнее автомобильной дороги А-101 Москва - Малоярославец - Рославль;

18) от точки 452 на юго-запад вдоль автомобильной дороги А-101 Москва - Малоярославец - Рославль до точки 466, расположенной у р. Изверь к северо-востоку от дер. Дерново;

19) от точки 466 по руслу р. Изверь до точки 556, расположенной к западу от дер. Юдино;

20) от точки 556 в общем юго-западном направлении до пересечения границ муниципальных образований "Деревня Алексеевка", "Дзержинский район" и "Юхновский район" (узловая точка 572);

21) от узловой точки 572 в юго-западном направлении до точки 578, расположенной севернее дер. Нефедово;

22) от точки 578 в западном направлении до точки 587, расположенной у дороги Погореловка - Нефедово;

23) от точки 587 в общем северо-западном направлении до точки 598, расположенной западнее дер. Рудинка;

24) от точки 598 в западном направлении до точки 608, расположенной на автомобильной дороге А-101 Москва - Малоярославец - Рославль;

25) от точки 608 в юго-западном направлении по автомобильной дороге А-101 Москва - Малоярославец - Рославль до границы лесного квартала № 82 Мятлевского участкового лесничества Износковского лесничества (точка № 609);

26) от точки 609 в общем западном направлении по лесному кварталу № 82 Мятлевского участкового лесничества Износковского лесничества до р. Вережка (точка 623);

27) от точки 623 на север по просеке между лесными кварталами № 104, № 105 Мятлевского участкового лесничества Износковского лесничества до точки 628, расположенной к юго-западу от дер. Косьмово;

28) от точки 628 в западном направлении до точки 634, расположенной южнее ур. Сергейково;

29) от точки 634 в общем западном направлении до пересечения границ муниципальных образований "Деревня Алексеевка", "Деревня Хвощи" и "Юхновский район" (узловая точка 646);

30) от узловой точки 646 на северо-восток 2437 м по восточным границам лесных кварталов № 94, № 92 Мятлевского участкового лесничества Износковского лесничества до точки 651;

31) от точки 651 на восток 1194 м по южной границе лесного квартала № 93 Мятлевского участкового лесничества Износковского лесничества до точки 653;

32) от точки 653 на север 6646 м по восточным границам лесных кварталов № 93, № 79 Мятлевского участкового лесничества Износковского лесничества и № 154, № 133, № 132 Износковского участкового лесничества Износковского лесничества, пересекая дорогу А-101 "Москва - Малоярославец - Рославль" - "Дороховая - Износки" до пересечения границ муниципальных образований "Деревня Хвощи", "Село Износки", "Село Льнозавод" и "Деревня Алексеевка", расположенной на р. Крапивка в 80 м ниже по течению от впадения в нее безымянного ручья (узловая точка 688);

33) от узловой точки 688 на северо-восток 222 м по руслу р. Крапивка до точки 1.

Список координат характерных точек границы  
сельского поселения "Деревня Алексеевка"

№ точки	Координаты в системе МСК-40	
	X	Y
1	2	3
1	474144.47	1245871.39
111	474309.37	1248512.67
250	473534.55	1252935.68
261	473987.36	1253847.72
282	476850.20	1255655.23
287	477740.87	1254857.84
292	478302.76	1256219.94
308	477159.66	1260149.85
355	475046.37	1260720.27
358	475002.45	1260659.00
368	474614.35	1260936.67
393	473774.70	1260069.81
401	473377.38	1260208.75
405	472786.08	1259603.55
435	471889.49	1259664.50
443	470602.49	1257540.24
451	469171.64	1256875.92
452	469428.76	1256595.00
466	467975.90	1254199.10
556	467343.68	1255386.99
572	464166.05	1253350.37
578	462440.01	1252127.22
587	462106.67	1250529.48

598	465052.00	1250212.96
608	464794.87	1247936.75
609	464589.57	1247588.25
623	464722.99	1246638.44
628	467316.82	1246970.14
634	467523.35	1244406.76
646	467520.58	1243419.82
651	469272.50	1244733.87
653	468873.30	1245838.50
688	474004.50	1245726.50

#### 4. Описание границы муниципального образования сельское поселение "Село Извольск"

Текстовое описание границы сельского поселения "Село Извольск" произведено согласно цифровым обозначениям в направлении север - восток - юг - запад.

Граница сельского поселения "Село Извольск" проходит следующим образом:

1) от точки 1, находящейся на просеке в направлении ур. Крапивка в 780 м южнее дер. Захарово на восток 9382 м по южной границе лесных кварталов № 85, № 84, № 79 Износковского участкового лесничества Износковского лесничества, пересекая р. Рещена в месте впадения в нее ручья Черный до пересечения границ муниципальных образований "Деревня Ивановское", "Село Износи" и "Село Извольск" (узловая точка 83);

2) от узловой точки 83 на северо-восток 3139 м по северо-западным границам лесных кварталов № 87, № 88 Износковского участкового лесничества Износковского лесничества, пересекая дорогу Износи - Извольск и р. Рещена до точки 118;

3) от точки 118 на юг 3003 м по восточной границе лесных кварталов № 88, № 89, № 102 Износковского участкового лесничества Износковского лесничества, пересекая подъездную дорогу к дер. Ровни до точки 124;

4) от точки 124 на восток 415 м по южной границе лесного квартала № 90 Износковского участкового лесничества Износковского лесничества, пересекая лесную дорогу из дер. Носова до пересечения границ муниципальных образований "Село Износи", "Село Извольск" и "Деревня Хвоци" (узловая точка 125);

5) от узловой точки 125 на юго-запад 4524 м по северо-западным границам лесных кварталов № 120, № 119 Износковского участкового лесничества Износковского лесничества до точки 162;

6) от точки 162 на юг по восточной границе лесных кварталов № 125, № 145, № 161 Износковского участкового лесничества Износковского лесничества до точки 219;

7) от точки 219 на запад 3263 м по южной границе лесных кварталов № 161, № 144, № 160 Износковского участкового лесничества Износковского лесничества, пересекая руч. Черный до точки 230;

8) от точки 230 в юго-западном направлении 4902 м по восточной границе лесных кварталов № 159, № 166, № 176 Износковского участкового лесничества Износковского лесничества до середины русла ручья Чернышка на пересечении

границ муниципальных образований "Село Извольск", "Деревня Хвощи" и "Юхновский район" (узловая точка 256);

9) от узловой точки 256 на запад до точки 332, расположенной на р. Сохна к юго-востоку от дер. Мосейково;

10) от точки 332 в северном направлении до точки 354, расположенной на западной границе лесного квартала № 157 Износковского участкового лесничества Износковского лесничества;

11) от точки 354 в западном направлении до точки 362, расположенной на границе лесного квартала № 156 Износковского участкового лесничества Износковского лесничества;

12) от точки 362 на северо-запад до точки 374, расположенной на границе лесного квартала № 139 Износковского участкового лесничества Износковского лесничества;

13) от точки 374 в северо-западном направлении до пересечения границ муниципальных образований "Село Извольск", "Деревня Ивановское" и "Юхновский район" (узловая точка 401);

14) от узловой точки 401 на северо-восток 5749 м по западной границе лесных кварталов № 121, № 112 Износковского участкового лесничества Износковского лесничества до лесной просеки в направлении ур. Крапивка (точка 436);

15) от точки 436 на север 1437 м по просеке в направлении дер. Захарово до точки 1.

Список координат характерных точек границы  
сельского поселения "Село Извольск"

№ точки	Координаты в системе МСК-40	
	X	Y
1	2	3
1	478181.14	1226428.01
83	479527.01	1234471.64
118	480140.40	1237050.71
124	477361.64	1237486.16
125	477367.40	1237901.26
162	475348.19	1235236.71
219	470148.48	1234587.16
230	470484.63	1231367.95
256	467069.34	1229503.42
332	467153.20	1229144.29
354	470949.85	1229037.82
362	470744.94	1227710.55
374	472572.54	1227473.39
401	473153.00	1223546.75
436	476748.19	1226453.89

## 5. Описание границы муниципального образования сельское поселение "Село Износки"

Текстовое описание границы сельского поселения "Село Износки" произведено согласно цифровым обозначениям в направлении север - восток - юг - запад.

Граница сельского поселения "Село Износки" проходит следующим образом:

- 1) от точки 1 на северо-восток 362 м по западной границе лесного квартала № 45 Износковского участкового лесничества Износковского лесничества до пересечения границ муниципальных образований "Деревня Ивановское", "Село Износки" и "Деревня Ореховня" (узловая точка 3);
- 2) от узловой точки 3 на юго-восток 1369 м по восточной границе лесного квартала № 45 Износковского участкового лесничества Износковского лесничества до точки 4;
- 3) от точки 4 в восточном направлении 5898 м по северным границам лесных кварталов № 46, № 47, № 48 Износковского участкового лесничества Износковского лесничества и № 81 Шанско-Заводского участкового лесничества Износковского лесничества, пересекая р. Городня и дорогу Износки - Ореховня, обходя южнее дер. Черемошня до точки 56, находящейся западнее ур. Войново;
- 4) от точки 56 на северо-восток 1895 м по западной границе лесного квартала № 78 Шанско-заводского участкового лесничества Износковского лесничества до точки 68;
- 5) от точки 68 на юго-восток 4861 м по северной границе лесных кварталов № 78, № 79 Шанско-Заводского участкового лесничества Износковского лесничества, пересекая дорогу Семеновское - Волынцы до пересечения границ муниципальных образований "Село Износки", "Деревня Ореховня" и "Село Шанский Завод" у восточной обочины дороги в 1200 м к северу от дер. Волынцы (точка 94);
- 6) от точки 94 на северо-восток 2323 м по северо-западной границе лесного квартала № 80 Шанско-Заводского участкового лесничества Износковского лесничества до точки 107;
- 7) от точки 107 на юго-восток 448 м по границе лесного квартала № 80 Шанско-Заводского участкового лесничества Износковского лесничества до точки 109;
- 8) от точки 109 на юго-запад до р. Изверь, далее вниз по течению р. Изверь (по центру русла) 2443 м до точки 155;
- 9) от точки 155 в юго-западном направлении 1414 м по границе лесных кварталов № 86, № 85 Шанско-Заводского участкового лесничества Износковского лесничества, пересекая дорогу Износки - Шанский Завод - Михали до пересечения границ муниципальных образований "Село Износки", "Село Шанский Завод" и "Село Лынозавод" на правом берегу р. Изверь (узловая точка 160);
- 10) от узловой точки 160 на юго-запад 1733 м до точки 169;
- 11) от точки 169 на запад 910 м по западной и южной границе лесного квартала № 1 Мятлевского участкового лесничества Износковского лесничества до точки 171, находящейся на левом берегу р. Изверь;
- 12) от точки 171 на юго-запад вниз по течению р. Изверь (по левому берегу) 2550 м до точки 253;
- 13) от точки 253 на юг 8421 м по западной границе лесных кварталов № 7, № 10, № 18 Шанско-Заводского участкового лесничества Износковского лесничества

и по восточной границе лесного квартала № 98 Износковского участкового лесничества Износковского лесничества, пересекая руч. Утятник и железную дорогу Калуга - Вязьма до левого берега р. Изверь (точка 300);

14) от точки 300 на юг вниз по течению р. Изверь (по левому берегу) 3747 м до точки 360;

15) от точки 360 на юго-запад 3021 м по восточной границе лесного квартала № 111 Износковского участкового лесничества Износковского лесничества до пересечения границ муниципальных образований "Село Износки", "Село Льнозавод", "Деревня Алексеевка" и "Деревня Хвоци" на р. Крапивна в 80 м ниже по течению от впадения в нее безымянного ручья (точка 368);

16) от точки 368 на юго-запад 1890 м по руслу р. Крапивна, далее по руслу безымянного ручья до восточного отвода автодороги А-101 "Москва-Малоярославец-Рославль" - "Дороховая - Износки", далее вдоль дороги на юг 206 м до точки 422;

17) от точки 422 на запад 4574 м, пересекая автодорогу А-101 "Москва-Малоярославец-Рославль" - "Дороховая - Износки", вдоль северной обочины дороги в направлении дер. Хвоци, далее по южной границе лесных кварталов № 130, № 109 Износковского участкового лесничества Износковского лесничества до точки 466;

18) от точки 466 на север 3009 м по западной границе лесных кварталов № 109, № 108, № 107, № 103 Износковского участкового лесничества Износковского лесничества до точки 487;

19) от точки 487 на запад 1144 м по южной границе лесного квартала № 94 Износковского участкового лесничества Износковского лесничества до русла р. Сохна (точка 496);

20) от точки 496 на север 2889 м по западной границе лесного квартала № 94 Износковского участкового лесничества Износковского лесничества до точки 537;

21) от точки 537 на юго-запад 2356 м по северо-западной границе лесного квартала № 93 Износковского участкового лесничества Износковского лесничества до пересечения границ муниципальных образований "Село Износки", "Деревня Хвоци" и "Село Извольск" на дороге Носово - Хвоци (точка 543);

22) от точки 543 на запад 415 м по южной границе лесного квартала № 90 Износковского участкового лесничества Износковского лесничества до точки 544;

23) от точки 544 на север и северо-запад 3003 м по западной границе лесных кварталов № 90, № 70 Износковского участкового лесничества Износковского лесничества, пересекая дорогу Носово - Ровни до точки 550;

24) от точки 550 на юго-запад 3139 м по северной границе лесных кварталов № 88, № 87 Износковского участкового лесничества Износковского лесничества, пересекая автодорогу Износки - Извольск до пересечения границ муниципальных образований "Село Износки", "Село Извольск", "Деревня Ивановское" (точка 585);

25) от точки 585 на север 4572 м по западной границе лесного квартала № 69 Износковского участкового лесничества Износковского лесничества до дороги Ивановское - Гриденки - Шатрищево в 750 м восточнее дер. Гриденки (точка 598);

26) от точки 598 на восток и юго-восток 1867 м по северной границе лесного квартала № 69 Износковского участкового лесничества Износковского лесничества до юго-восточного угла болота (точка 614);

27) от точки 614 на север 3966 м по западной границе лесных кварталов № 58, № 54 Износковского участкового лесничества Износковского лесничества, пересекая

железную дорогу Калуга - Вязьма до точки 637, находящейся в 390 м к востоку от дер. Агафьино;

28) от точки 637 на восток-северо-восток 1480 м по северной границе лесных кварталов № 54, № 49 Износковского участкового лесничества Износковского лесничества до юго-западного угла лесного квартала № 45 Износковского участкового лесничества Износковского лесничества (точка 643);

29) от точки 643 на север 1701 м по западной границе квартала № 45 Износковского участкового лесничества Износковского лесничества до точки 1.

Список координат характерных точек границы  
сельского поселения "Село Износки"

№ точки	Координаты в системе МСК-40	
	X	Y
1	2	3
1	488263.78	1237192.88
3	488580.86	1237366.65
4	487275.78	1237781.26
56	488364.21	1242999.18
68	489867.23	1244029.31
94	488571.14	1247634.97
107	489399.29	1249304.56
109	489138.99	1249630.22
155	487483.99	1248539.04
160	486319.96	1248031.67
169	485178.27	1246749.20
171	485111.55	1247656.27
253	483467.85	1246576.51
300	477125.77	1246512.95
360	475573.21	1246871.40
368	474004.50	1245726.50
422	472885.02	1244287.99
466	473881.09	1240646.87
487	476062.96	1240728.50
496	476079.33	1239676.77
537	478435.92	1239756.74
543	477367.40	1237901.26
544	477361.64	1237486.16
550	480140.40	1237050.71
585	479527.01	1234471.64
598	483967.54	1235180.61
614	483129.45	1236627.55
637	486493.15	1235681.62
643	486830.68	1237047.39



## 6. Описание границы муниципального образования сельское поселение "Село Лънозавод"

Текстовое описание границы сельского поселения "Село Лънозавод" произведено согласно цифровым обозначениям в направлении север - восток - юг - запад.

Граница сельского поселения "Село Лънозавод" проходит следующим образом:

1) от точки 1, находящейся в 2478 м к юго-востоку от дер. Зубово в северо-восточном направлении 1732 м по западной границе лесного квартала № 1 Мятлевского участкового лесничества Износковского лесничества до р. Изверь на пересечении границ муниципальных образований "Село Лънозавод", "Село Шанский Завод" и "Село Износки" (узловая точка 10);

2) от узловой точки 10 в юго-восточном направлении 3358 м, пересекая р. Изверь, р. Залазня по северным границам лесных кварталов № 1, № 2 Мятлевского участкового лесничества Износковского лесничества до пересечения границ муниципальных образований "Село Лънозавод", "Село Шанский Завод" и "Медынский район" (узловая точка 20);

3) от узловой точки 20 по границе муниципального образования "Медынский район" в общем южном направлении 3584 м до точки 37;

4) от точки 37 по границе муниципального образования "Медынский район" в общем северо-восточном направлении 4883 м до точки 68;

5) от точки 68 по границе муниципального образования "Медынский район" в общем юго-восточном направлении 6851 м до точки 114;

6) от точки 114 по границе муниципального образования "Медынский район" в общем северо-восточном направлении 3548 м до точки 152;

7) от точки 152 в общем южном направлении до точки 189, расположенной к северо-западу от дер. Малое Дарьино;

8) от точки 189 в юго-восточном направлении до пересечения границ муниципальных образований "Село Лънозавод", "Деревня Алексеевка" и "Медынский район", расположенной в 930 м западнее дер. Киреево (узловая точка 242);

9) от узловой точки 242 в общем северо-западном направлении 4391 м по лесному массиву, пересекая автодорогу Мятлево - Городенки, далее по северной границе лесного квартала № 25 Мятлевского участкового лесничества Износковского лесничества до точки 258;

10) от точки 258 в общем юго-западном направлении 890 м до железной дороги Калуга - Вязьма, далее 750 м по железной дороге до точки 263;

11) от точки 263 в общем юго-восточном направлении 1408 м, пересекая железную дорогу Калуга - Вязьма по р. Нерошка до точки 268;

12) от точки 268 в общем юго-западном направлении 4079 м, пересекая лесной квартал № 30 Мятлевского участкового лесничества Износковского лесничества и автодорогу А-101 "Москва - Малоярославец - Рославль" - Алексеевка – Кошняки - Дороховая до точки 289;

13) от точки 289 в юго-западном направлении 1119 м по ручью, впадающему в р. Изверь, пересекая реку до точки 300;

14) от точки 300 в общем западном направлении 6702 м по р. Изверь до устья р. Крапивка (точка 439);

15) от точки 439 в западном направлении 3389 м по р. Крапивка до впадения в неё ручья на пересечении границ муниципальных образований "Село Лънозавод", "Деревня Алексеевка" и "Село Износки" (узловая точка 557);

16) от узловой точки 557 в северо-восточном направлении 2042 м по восточной границе лесного квартала № 111 Износковского участкового лесничества Износковского лесничества до р. Изверь (точка 565);

17) от точки 565 в общем северном направлении 3747 м по р. Изверь до точки 625;

18) от точки 625 в общем северном направлении 8421 м, пересекая железную дорогу Калуга - Вязьма, по восточным границам лесных кварталов № 76, № 72, № 61 Износковского участкового лесничества Износковского лесничества до р. Изверь (точка 672);

19) от точки 672 в общем северо-восточном направлении 2551 м по р. Изверь до точки 754;

20) от точки 754 в западном направлении 910 м по южной границе лесного квартала № 1 Мятлевского участкового лесничества Износковского лесничества до точки 1.

Список координат характерных точек границы  
сельского поселения "Село Лънозавод"

№ точки	Координаты в системе МСК-40	
	X	Y
1	2	3
1	485178.27	1246749.20
10	486319.96	1248031.67
20	484907.36	1251072.03
37	482346.01	1251194.67
68	485077.19	1254277.90
114	480771.09	1256340.78
152	481642.39	1259069.94
189	479758.41	1259268.27
242	477159.66	1260149.85
258	478302.76	1256219.94
263	477740.87	1254857.84
268	476850.20	1255655.23
289	473987.36	1253847.72
300	473534.55	1252935.68
439	474309.37	1248512.67
557	474004.50	1245726.50
565	475573.21	1246871.40
625	477125.77	1246512.95
672	483467.85	1246576.51
754	485111.55	1247656.27

## 7. Описание границы муниципального образования сельское поселение "Деревня Михали"

Текстовое описание границы сельского поселения "Деревня Михали" произведено согласно цифровым обозначениям в направлении север - восток - юг - запад.

Граница сельского поселения "Деревня Михали" проходит следующим образом:

- 1) от точки 1, находящейся в 3000 м к северо-востоку от дер. Горки в восточном направлении по границе Калужской и Смоленской областей до точки 7, расположенной на западной границе лесного квартала № 2 Тюрмеровского участкового лесничества Износковского лесничества;
- 2) от точки 7 в северо-восточном направлении по границе Калужской и Смоленской областей до пересечения границ Калужской, Смоленской и Московской областей (узловая точка 16);
- 3) от узловой точки 16 в восточном направлении до точки 22, расположенной на северной границе лесного квартала № 1 Тюрмеровского участкового лесничества Износковского лесничества;
- 4) от точки 22 в общем юго-восточном направлении до точки 286, расположенной на северной границе лесного квартала № 12 Тюрмеровского участкового лесничества Износковского лесничества;
- 5) от точки 286 в общем восточном направлении по границе Калужской и Московской областей до точки 371, расположенной на р. Лужа к северу от ур. Сорокино;
- 6) от точки 371 на юго-восток по р. Лужа до точки 399;
- 7) от точки 399 в северо-восточном направлении до пересечения границ муниципальных образований "Износковский район" и "Медынский район" (узловая точка 403);
- 8) от узловой точки 403 на восток по границе муниципальных образований "Износковский район" и "Медынский район" до точки 474, расположенной на северо-восток от дер. Возжихино на границе лесного квартала № 14 Передельского участкового лесничества Медынского лесничества;
- 9) от точки 474 в общем южном направлении до точки 514, расположенной на западной границе лесного квартала № 39 Передельского участкового лесничества Медынского лесничества;
- 10) от точки 514 на юго-запад до точки 649, расположенной на границе лесного квартала № 44 Передельского участкового лесничества Медынского лесничества;
- 11) от точки 649 в юго-западном направлении по границам лесных кварталов № 44, № 47 Передельского участкового лесничества Медынского лесничества до точки 744, расположенной на южной границе лесного квартала № 47 Передельского участкового лесничества Медынского лесничества;
- 12) от точки 744 в северном и юго-восточном направлении до точки 785, расположенной на западной границе лесного квартала № 57 Передельского участкового лесничества Медынского лесничества;
- 13) от точки 785 в юго-западном направлении по западным границам лесных кварталов № 57, № 35, № 40 Передельского участкового лесничества Медынского лесничества до пересечения границ муниципальных образований "Деревня Михали", "Село Шанский Завод" и "Медынский район" (узловая точка 842);

14) от узловой точки 842 на юго-запад 973 м по середине русла безымянного ручья до точки 899, находящейся в месте впадения этого ручья в р. Трубенка севернее ур. Шугайлово;

15) от точки 899 на северо-запад по середине русла р. Трубенка вверх по течению до точки 1040;

16) от точки 1040 на юго-запад 3119 м по восточным границам лесных кварталов № 63, № 75 Тюрмеровского участкового лесничества Износковского лесничества до точки 1047;

17) от точки 1047 в западном направлении 3782 м по южным границам лесных кварталов № 75, № 74, № 73 Тюрмеровского участкового лесничества Износковского лесничества до левого берега р. Шаня (точка 1060);

18) от точки 1060 на запад 2298 м по левому берегу р. Шаня, пересекая дорогу Износки - Шанский Завод - Михали до точки 1110;

19) от точки 1110 на юго-запад 1591 м по северо-западной границе лесного квартала № 2 Шанско-Заводского участкового лесничества Износковского лесничества до пересечения границ муниципальных образований "Деревня Михали", "Село Шанский Завод" и "Деревня Ореховня" (узловая точка 1120);

20) от узловой точки 1120 на северо-запад 1510 м по границе лесного квартала № 86 Тюрмеровского участкового лесничества Износковского лесничества до точки 1131;

21) от точки 1131 на запад 1847 м, пересекая лесные кварталы № 85, № 84 Тюрмеровского участкового лесничества Износковского лесничества до точки 1133;

22) от точки 1133 на север 197 м по западной границе лесного квартала № 84 Тюрмеровского участкового лесничества Износковского лесничества до точки 1135;

23) от точки 1135 в северо-западном направлении 2748 м по границам лесных кварталов № 83, № 70 Тюрмеровского участкового лесничества Износковского лесничества до точки 1148;

24) от точки 1148 на юго-запад 1375 м по северо-западным границам лесных кварталов № 81, № 79 Тюрмеровского участкового лесничества Износковского лесничества, пересекая дорогу Орлово - Пронькино - Игумново до точки 1154;

25) от точки 1154 на северо-запад 4858 м по северным границам лесных кварталов № 79, № 78, № 66 Тюрмеровского участкового лесничества Износковского лесничества до границы Калужской и Смоленской областей в месте пересечения границ муниципальных образований "Деревня Михали", "Деревня Ореховня" (узловая точка 1175);

26) от узловой точки 1175 на северо-восток по границе Смоленской и Калужской областей до точки 1184, расположенной на границе лесного квартала № 35 Тюрмеровского участкового лесничества Износковского лесничества;

27) от точки 1184 на северо-запад до точки 1219, расположенной на границе лесного квартала № 35 Тюрмеровского участкового лесничества Износковского лесничества;

28) от точки 1219 в общем северном направлении до точки 1234, расположенной на границе лесного квартала № 9 Тюрмеровского участкового лесничества Износковского лесничества;

29) от точки 1234 на юго-запад до точки 1237, расположенной на южной границе лесного квартала № 8 Тюрмеровского участкового лесничества Износковского лесничества;

30) от точки 1237 на северо-запад до точки 1.

Список координат характерных точек границы  
сельского поселения "Деревня Михали"

№ точки	Координаты в системе МСК-40	
	X	Y
1	2	3
1	512670.00	1238310.00
7	512743.46	1239802.93
16	514701.95	1240640.63
22	514550.36	1241462.70
286	510700.88	1243827.83
371	512781.82	1254174.96
399	512341.70	1254809.28
403	512629.73	1255287.63
474	512745.95	1258898.47
514	508466.71	1259386.54
649	507875.94	1257670.98
744	504442.38	1255834.00
785	504082.55	1258167.42
842	501673.42	1256505.56
899	501409.16	1255960.43
1040	503561.23	1254465.17
1047	501655.01	1253676.58
1060	501234.39	1250275.75
1110	501605.98	1248682.16
1120	500981.89	1247674.83
1131	501514.74	1246752.78
1133	501371.15	1244911.95
1135	501564.86	1244947.18
1148	503208.73	1242873.07
1154	502749.94	1241762.89
1175	505150.59	1238687.09
1184	507352.48	1241296.18
1219	508274.51	1240349.27
1234	511475.27	1239969.05
1237	511074.56	1238996.76

8. Описание границы муниципального образования  
сельское поселение "Деревня Ореховня"

Текстовое описание границы сельского поселения "Деревня Ореховня" произведено согласно цифровым обозначениям в направлении север - восток - юг - запад.

Граница сельского поселения "Деревня Ореховня" проходит следующим

образом:

1) от точки 1, находящейся на западной границе лесного квартала № 65 Тюрмеровского участкового лесничества Износковского лесничества в северо-восточном направлении 2074 м по границе Калужской и Смоленской областей до пересечения границ муниципальных образований "Деревня Ореховня" и "Деревня Михали" (узловая точка 8);

2) от узловой точки 8 на юго-восток 4858 м по северо-восточным границам лесных кварталов № 66, № 78, № 79 Тюрмеровского участкового лесничества Износковского лесничества до дороги Ореховня - Игумново (точка 29);

3) от точки 29 на северо-восток 376 м по северо-западной и северной границам лесных кварталов № 79, № 81 Тюрмеровского участкового лесничества Износковского лесничества до точки 35;

4) от точки 35 на юго-восток 2748 м по северо-восточной границе лесного квартала № 82 Тюрмеровского участкового лесничества Износковского лесничества до точки 48;

5) от точки 48 на юг 197 м по восточной границе лесного квартала № 82 Тюрмеровского участкового лесничества Износковского лесничества до точки 50;

6) от точки 50 на восток 1847 м через лесной массив до точки 52, находящейся на восточной границе лесного квартала № 85 Тюрмеровского участкового лесничества Износковского лесничества;

7) от точки 52 на юго-восток 1510 м по восточной границе лесного квартала № 85 Тюрмеровского участкового лесничества Износковского лесничества до пересечения границ муниципальных образований "Деревня Ореховня", "Село Шанский Завод" и "Деревня Михали" (узловая точка 63);

8) от узловой точки 63 в южном направлении 20023 м по западным границам лесных кварталов № 2, № 10, № 16, № 23, № 26, № 36, № 49, № 59, № 62, № 72 Шанско-Заводского участкового лесничества Износковского лесничества до пересечения границ муниципальных образований "Село Износки", "Деревня Ореховня" и "Село Шанский Завод" на восточной обочине дороги Семеновское - Волынцы в 1200 м к северу от дер. Волынцы (узловая точка 150);

9) от узловой точки 150 на северо-запад 4861 м по северным границам лесных кварталов № 79, № 78 Шанско-Заводского участкового лесничества Износковского лесничества до точки 176;

10) от точки 176 на юго-восток 1895 м по западной границе лесного квартала № 78 Шанско-Заводского участкового лесничества Износковского лесничества до точки 188;

11) от точки 188 на запад 5898 м по северным границам лесных кварталов № 81 Шанско-Заводского участкового лесничества Износковского лесничества и № 48, № 47, № 46 Износковского участкового лесничества Износковского лесничества, пересекая дорогу Износки - Ореховня и р. Городня до точки 240;

12) от точки 240 на северо-запад 1369 м по восточной границе лесного квартала № 45 Износковского участкового лесничества Износковского лесничества до его северного угла на пересечении границ муниципальных образований "Деревня Ивановское", "Село Износки" и "Деревня Ореховня" (узловая точка 241);

13) от узловой точки 241 на северо-запад 2836 м по восточным границам лесных кварталов № 29, № 21 Износковского участкового лесничества Износковского

лесничества до юго-западного угла лесного квартала № 22 Износковского участкового лесничества Износковского лесничества (точка 263);

14) от точки 263 в восточном направлении 1054 м по южной границе лесного квартала № 22 Износковского участкового лесничества Износковского лесничества до юго-восточного его угла (точка 269);

15) от точки 269 на север по восточной границе лесного квартала № 22 Износковского участкового лесничества Износковского лесничества 739 м до северо-восточного его угла (точка 272);

16) от точки 272 на запад 7234 м по северным границам лесных кварталов № 22, № 21, № 28, № 27, № 19 Износковского участкового лесничества Износковского лесничества до середины русла р. Истра на границе между Смоленской и Калужской областями (узловая точка 310);

17) от узловой точки 310 на северо-восток по границе Калужской и Смоленской областей до точки 447, расположенной у дороги Ореховня - Бурково;

18) от точки 447 на северо-восток до точки 455, расположенной к северо-западу от р. Головня;

19) от точки 455 в общем северо-восточном направлении до точки 649, расположенной на р. Истра в месте впадения в нее р. Иловка;

20) от точки 649 в северном направлении по р. Иловка до точки 671, расположенной на р. Иловка;

21) от точки 671 в общем северном направлении до точки 1.

Список координат характерных точек границы  
сельского поселения "Деревня Ореховня"

№ точки	Координаты в системе МСК-40	
	X	Y
1	2	3
1	504070.00	1237085.00
8	505150.59	1238687.09
29	502749.94	1241762.89
35	503208.73	1242873.07
48	501564.86	1244947.18
50	501371.15	1244911.95
52	501514.74	1246752.78
63	500981.89	1247674.83
150	488571.14	1247634.97
176	489867.23	1244029.31
188	488364.21	1242999.18
240	487275.78	1237781.26
241	488580.86	1237366.65
263	490688.31	1236499.18
269	490189.10	1237407.90
272	490888.63	1237383.67
310	490607.93	1231973.90

447	493544.83	1233384.11
455	494328.98	1233785.47
649	498147.62	1236843.46
671	498659.95	1236952.22

#### 9. Описание границы муниципального образования сельское поселение "Деревня Ивановское"

Текстовое описание границы сельского поселения "Деревня Ивановское" произведено согласно цифровым обозначениям в направлении север - восток - юг - запад.

Граница сельского поселения "Деревня Ивановское" проходит следующим образом:

1) от точки 1, находящейся у железнодорожного моста через р. Истра в общем восточном направлении по границе Калужской и Смоленской областей до точки 33, расположенной южнее ур. Игнатьево;

2) от точки 33 в общем северо-восточном направлении до пересечения границ муниципальных образований "Деревня Ивановское" и "Деревня Ореховня" (точка 156);

3) от точки 156 в общем восточном направлении 7234 м по северным границам лесных кварталов № 25, № 19, № 27, № 28, № 21, № 22 Износковского участкового лесничества Износковского лесничества до северо-восточного угла лесного квартала № 22 (точка 194);

4) от точки 194 на юг 739 м по восточной границе лесного квартала № 22 Износковского участкового лесничества Износковского лесничества до юго-восточного угла лесного квартала № 22 (точка 197);

5) от точки 197 на северо-запад 1054 м по южной границе лесного квартала № 22 Износковского участкового лесничества Износковского лесничества, пересекая лесную дорогу до точки 203;

6) от точки 203 на юг 2836 м по восточным границам лесных кварталов № 21, № 29, № 40 Износковского участкового лесничества Износковского лесничества до пересечения границ муниципальных образований "Деревня Ивановское", "Деревня Ореховня" и "Село Износи" на северо-восточном углу лесного квартала № 40 (точка 225);

7) от точки 225 на юго-восток 2064 м по западной границе лесного квартала № 45 Износковского участкового лесничества Износковского лесничества до точки 234;

8) от точки 234 на запад 1480 м по северным границам лесных кварталов № 49, № 54 Износковского участкового лесничества Износковского лесничества до точки 240, находящейся в 390 м к востоку от дер. Агафьино;

9) от точки 240 в общем южном направлении 3966 м по западным границам лесных кварталов № 54, № 58 Износковского участкового лесничества Износковского лесничества, пересекая железную дорогу Калуга - Вязьма до юго-восточного угла болота (точка 263);



10) от точки 263 на северо-запад 1867 м по северной границе лесного квартала № 69 Износковского участкового лесничества Износковского лесничества до дороги Ивановское - Гриденки - Шатрищево в 750 м к востоку от дер. Гриденки (точка 279);

11) от точки 279 на юг 4572 м по западной границе лесного квартала № 69 Износковского участкового лесничества Износковского лесничества до пересечения границ муниципальных образований "Деревня Ивановское", "Село Износки" и "Село Извольск" (точка 292);

12) от точки 292 на запад 9382 м по южным границам лесных кварталов № 79, № 84, № 85 Износковского участкового лесничества Износковского лесничества, пересекая р. Рацета в месте впадения в нее ручья Черный до точки 374;

13) от точки 374 на юг 1437 м по проселочной дороге до точки 383, расположенной северо-западнее ур. Крапивка;

14) от точки 383 на юго-запад 5749 м по северо-восточным границам лесных кварталов № 113, № 112, № 121 Износковского участкового лесничества Износковского лесничества до пересечения границ муниципальных образований "Деревня Ивановское", "Село Извольск", "Юхновский район" (узловая точка 418);

15) от узловой точки 418 в общем северо-западном направлении по границам муниципальных образований "Износковский район" и "Юхновский район" до точки 428, расположенной к северу от ур. Борисенки;

16) от точки 428 на юго-запад до точки 437, расположенной к востоку от дер. Александровка;

17) от точки 437 в общем северном направлении до середины русла р. Воря на пересечении границ Смоленской области, муниципальных образований "Юхновский район" и "Износковский район" (узловая точка 476);

18) от узловой точки 476 в общем северо-восточном направлении по границе Смоленской и Калужской областей до точки 613, расположенной западнее дер. Савино;

19) от точки 613 на восток до точки 621, расположенной в месте впадения р. Воря в р. Рацена;

20) от точки 621 в общем северо-восточном направлении по р. Воря до точки 833, расположенной к юго-западу от железной дороги Калуга - Вязьма;

21) от точки 833 в общем северном направлении вдоль железной дороги Калуга - Вязьма до точки 1.

Список координат характерных точек границы  
сельского поселения "Деревня Ивановское"

№ точки	Координаты в системе МСК-40	
	X	Y
1	2	3
1	488644.11	1226562.94
33	488576.61	1228838.08
156	490607.93	1231973.90
194	490888.63	1237383.67
197	490189.10	1237407.90

203	490688.31	1236499.18
225	488580.86	1237366.65
234	486830.68	1237047.39
240	486493.15	1235681.62
263	483129.45	1236627.55
279	483967.54	1235180.61
292	479527.01	1234471.64
374	478181.14	1226428.01
383	476748.19	1226453.89
418	473153.00	1223546.75
428	473912.51	1222662.49
437	473156.99	1221042.75
476	476227.92	1220630.12
613	481279.88	1223721.57
621	481268.93	1224327.42
833	487034.42	1226823.09

#### 10. Описание границы муниципального образования сельское поселение "Село Шанский Завод"

Текстовое описание границы сельского поселения "Село Шанский Завод" произведено согласно цифровым обозначениям в направлении север - восток - юг - запад.

Граница сельского поселения "Село Шанский Завод" проходит следующим образом:

- 1) от точки 1, находящейся 1570 м западнее автодороги Износки - Шанский Завод - Михали на северо-западном углу лесного квартала № 2 Шанско-Заводского участкового лесничества Износковского лесничества в восточном направлении 744 м, пересекая р. Шаня до точки 6;
- 2) от точки 6 в общем восточном направлении 2298 м по руслу р. Шаня до точки 56;
- 3) от точки 56 в общем восточном направлении 3782 м по северной границе лесного квартала № 88 Тюрмеровского участкового лесничества Износковского лесничества и северной границе лесных кварталов № 3, № 4 Шанско-Заводского участкового лесничества Износковского лесничества до точки 69;
- 4) от точки 69 в общем северо-восточном направлении 3119 м по восточным границам лесных кварталов № 75, № 63 Тюрмеровского участкового лесничества Износковского лесничества до р. Трубенка (точка 76);
- 5) от точки 76 в юго-восточном направлении по руслу р. Трубенка до точки 217, расположенной в месте впадения безымянного ручья в р. Трубенка;
- 6) от точки 217 в северо-восточном направлении по руслу безымянного ручья 400 м до юго-западного угла лесного квартала № 47 Тюрмеровского участкового лесничества Износковского лесничества на пересечении границ муниципальных образований "Село Шанский Завод", "Деревня Михали" и "Медынский район" (узловая точка 274);

7) от узловой точки 274 по границе муниципального образования "Медынский район" в северо-восточном направлении до точки 286, расположенной на границе лесного квартала № 48 Шанско-Заводского участкового лесничества Износковского лесничества;

8) от точки 286 на восток до точки 306, расположенной на границе лесного квартала № 52 Шанско-Заводского участкового лесничества Износковского лесничества;

9) от точки 306 в общем южном направлении до точки 344, расположенной на границе лесного квартала № 53 Шанско-Заводского участкового лесничества Износковского лесничества;

10) от точки 344 в общем северо-восточном направлении до точки 375, расположенной на границе лесного квартала № 56 Шанско-Заводского участкового лесничества Износковского лесничества;

11) от точки 375 в общем юго-восточном направлении до точки 489, расположенной на границе лесного квартала № 57 Шанско-Заводского участкового лесничества Износковского лесничества;

12) от точки 489 в южном направлении до точки 550, расположенной на границе лесного квартала № 57 Шанско-Заводского участкового лесничества Износковского лесничества;

13) от точки 550 в северо-западном направлении до точки 600;

14) от точки 600 в общем юго-западном направлении до точки 638, расположенной к юго-западу от дер. Грибово;

15) от точки 638 в северо-западном направлении до точки 670, расположенной у р. Шаня;

16) от точки 670 в южном направлении до точки 691, расположенной на границе лесного квартала № 59 Шанско-Заводского участкового лесничества Износковского лесничества;

17) от точки 691 по лесному кварталу № 59 Шанско-Заводского участкового лесничества Износковского лесничества до точки 709;

18) от точки 709 в юго-западном направлении до точки 731;

19) от точки 731 в юго-западном направлении, пересекая дорогу Шанский Завод - Гусево до точки 1051, расположенной западнее дер. Гусево;

20) от точки 1051 в юго-западном направлении до точки 1149, расположенной на границе лесного квартала № 71 Шанско-Заводского участкового лесничества Износковского лесничества;

21) от точки 1149 в юго-западном направлении до точки 1159, расположенной на границе лесных кварталов № 80, № 84 Шанско-Заводского участкового лесничества Износковского лесничества;

22) от точки 1159 по границе лесного квартала № 84 Шанско-Заводского участкового лесничества Износковского лесничества на северо-запад до северо-западного его угла на пересечении границ муниципальных образований "Село Шанский Завод", "Село Лынозавод" и "Медынский район" (узловая точка 1164);

23) от узловой точки 1164 в северо-западном направлении 3358 м по северным границам лесных кварталов № 2, № 1 Мятлевского участкового лесничества Износковского лесничества, пересекая р. Залазня до р. Изверь на пересечении границ

муниципальных образований "Село Шанский Завод", "Село Льнозавод" и "Село Износки" (узловая точка 1174);

24) от узловой точки 1174 в общем северо-восточном направлении 1415 м по западным границам лесных кварталов № 85, № 86 Шанско-Заводского участкового лесничества Износковского лесничества, пересекая дорогу Износки - Шанский Завод - Михали до р. Изверь (точка 1179);

25) от точки 1179 в общем северо-восточном направлении 2418 м по руслу р. Изверь и восточной границе лесного квартала № 80 Шанско-Заводского участкового лесничества Износковского лесничества до точки 1225;

26) от точки 1225 на северо-запад 450 м по северной границе лесного квартала № 80 Шанско-Заводского участкового лесничества Износковского лесничества до точки 1227;

27) от точки 1227 в общем юго-западном направлении 2329 м по восточной и южной границе лесного квартала № 72 Шанско-заводского участкового лесничества Износковского лесничества до пересечения границ муниципальных образований "Село Шанский Завод", "Село Износки" и "Деревня Ореховня", расположенной на расстоянии 65 м от автодороги Семёновское - Волынцы (узловая точка 1240);

28) от узловой точки 1240 в общем северном направлении 20023 м по западным границам лесных кварталов № 72, № 62, № 59, № 49, № 36, № 26, № 23, № 16, № 13, № 10, № 2 Шанско-Заводского участкового лесничества Износковского лесничества до пересечения границ муниципальных образований "Деревня Ореховня", "Село Шанский Завод" и "Деревня Михали" в 2192 м западнее моста через р. Шаня (узловая точка 1327);

29) от узловой точки 1327 в общем северо-восточном направлении 846 м по западной границе лесного квартала № 2 Шанско-Заводского участкового лесничества Износковского лесничества до точки 1.

Список координат характерных точек границы  
сельского поселения "Село Шанский Завод"

№ точки	Координаты в системе МСК-40	
	X	Y
1	2	3
1	501655.89	1247992.63
6	501601.17	1248688.37
56	501234.39	1250275.75
69	501655.01	1253676.58
76	503561.23	1254465.17
217	501409.16	1255960.43
274	501673.42	1256505.56
286	499616.13	1256790.79
306	499586.20	1259178.49
344	497542.83	1260408.91
375	498983.81	1261953.91
489	497488.60	1263026.30

550	496059.48	1263191.76
600	496286.55	1262907.09
638	495010.82	1262382.21
670	495370.87	1261339.26
691	494851.30	1261393.01
709	494445.69	1262066.25
731	494101.16	1261801.70
1051	491032.34	1260070.98
1149	487635.07	1253505.85
1159	484516.44	1251823.41
1164	484907.36	1251072.03
1174	486319.96	1248031.67
1179	487483.99	1248539.04
1225	489138.99	1249630.22
1227	489399.29	1249304.56
1240	488571.14	1247634.97
1327	500981.89	1247674.83

### Статья 3

Настоящий Закон вступает в силу через десять дней после его официального опубликования.

Губернатор  
Калужской области

г. Калуга  
21 декабря 2016 г.  
№ 162-03

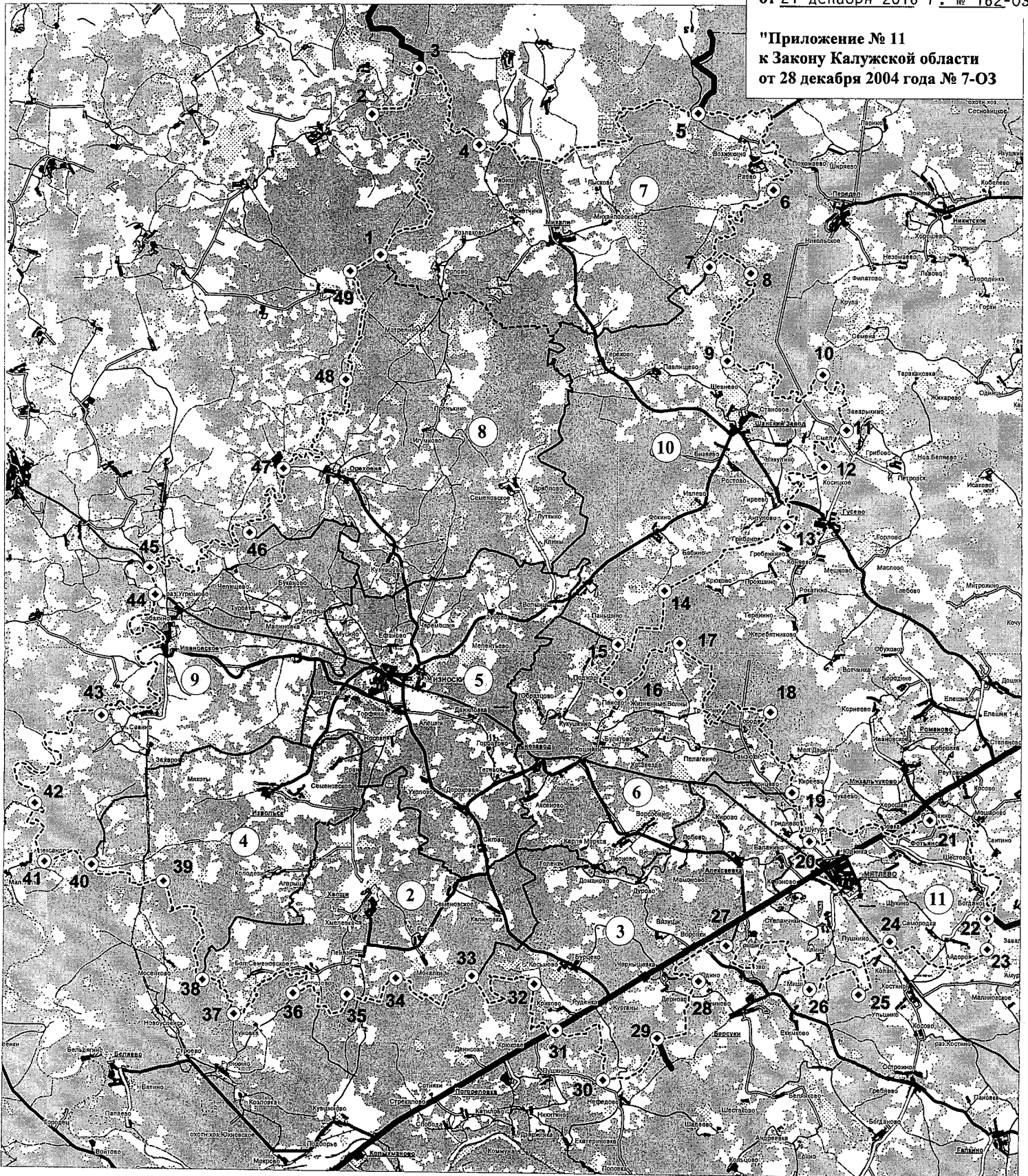


А.Д.Артемонов

**Карта(схема) границ муниципального района  
"Износковский район" Калужской области.**

Приложение 1  
к Закону Калужской области  
от 21 декабря 2016 г. № 162-03

"Приложение № 11  
к Закону Калужской области  
от 28 декабря 2004 года № 7-03



**Муниципальные образования**

- |   |   |
|---|---|
| 1. Муниципальный район "Износковский район" | 7. Сельское поселение деревня Михали      |
| 2. Сельское поселение деревня Хвоци         | 8. Сельское поселение деревня Ореховня    |
| 3. Сельское поселение деревня Алексеевка    | 9. Сельское поселение деревня Ивановское  |
| 4. Сельское поселение село Извольск         | 10. Сельское поселение село Шанский Завод |
| 5. Сельское поселение село Износки          |   |
| 6. Сельское поселение село Лынозавод        |   |

**УСЛОВНЫЕ ОБОЗНАЧЕНИЯ**

- Границы
- Муниципальные образования
- Границы района











Карта (схема) границ муниципального образования сельское поселение «Село Износки»








Карта (схема) границ муниципального образования сельское поселение «Деревня Ореховня»



Карта (схема) границ муниципального образования сельское поселение «Деревня Ивановское»







ЗАКОНОДАТЕЛЬНОЕ СОБРАНИЕ КАЛУЖСКОЙ ОБЛАСТИ

ПОСТАНОВЛЕНИЕ

15 декабря 20 16 г.

№ 334

О Законе Калужской области "О внесении изменений в Закон Калужской области "Об установлении границ муниципальных образований, расположенных на территории административно-территориальных единиц "Бабынинский район", "Боровский район", "Дзержинский район", "Жиздринский район", "Жуковский район", "Износковский район", "Козельский район", "Малоярославецкий район", "Мосальский район", "Ферзиковский район", "Хвастовичский район", "Город Калуга", "Город Обнинск", и наделении их статусом городского поселения, сельского поселения, городского округа, муниципального района"

Законодательное Собрание Калужской области **ПОСТАНОВЛЯЕТ:**

1. Принять Закон Калужской области "О внесении изменений в Закон Калужской области "Об установлении границ муниципальных образований, расположенных на территории административно-территориальных единиц "Бабынинский район", "Боровский район", "Дзержинский район", "Жиздринский район", "Жуковский район", "Износковский район", "Козельский район", "Малоярославецкий район", "Мосальский район", "Ферзиковский район", "Хвастовичский район", "Город Калуга", "Город Обнинск", и наделении их статусом городского поселения, сельского поселения, городского округа, муниципального района".

2. Направить принятый Закон Губернатору Калужской области для подписания и официального опубликования.

3. Настоящее постановление вступает в силу со дня его принятия.

Председатель  
Законодательного Собрания



В.Н.Гриб

