



# **ЗАКОН**

## **Калужской области**

**О внесении изменений в Закон Калужской области  
"Об установлении границ муниципальных образований,  
расположенных на территории административно-территориальных единиц  
"Бабынинский район", "Боровский район", "Дзержинский район",  
"Жиздринский район", "Жуковский район", "Износковский район",  
"Козельский район", "Малоярославецкий район", "Мосальский район",  
"Ферзиковский район", "Хвастовичский район", "Город Калуга",  
"Город Обнинск", и наделении их статусом городского поселения,  
сельского поселения, городского округа, муниципального района"**

Принят Законодательным Собранием 20 октября 2016 года

### **Статья 1**

Внести в Закон Калужской области от 28 декабря 2004 г. № 7-ОЗ "Об установлении границ муниципальных образований, расположенных на территории административно-территориальных единиц "Бабынинский район", "Боровский район", "Дзержинский район", "Жиздринский район", "Жуковский район", "Износковский район", "Козельский район", "Малоярославецкий район", "Мосальский район", "Ферзиковский район", "Хвастовичский район", "Город Калуга", "Город Обнинск", и наделении их статусом городского поселения, сельского поселения, городского округа, муниципального района" (в редакции законов Калужской области от 05.07.2006 № 217-ОЗ, от 05.03.2007 № 290-ОЗ, от 27.04.2007 № 308-ОЗ, от 28.06.2007 № 332-ОЗ, от 11.02.2008 № 407-ОЗ, от 01.07.2008 № 452-ОЗ, от 30.09.2008 № 467-ОЗ, от 27.02.2009 № 529-ОЗ, от 10.11.2009 № 592-ОЗ, от 11.12.2009 № 609-ОЗ, от 09.03.2010 № 646-ОЗ, от 09.03.2010 № 647-ОЗ, от 23.04.2010 № 6-ОЗ, от 11.01.2011 № 105-ОЗ, от 10.05.2011 № 138-ОЗ, от 06.07.2011 № 165-ОЗ, от 06.07.2011 № 166-ОЗ, от 06.07.2011 № 175-ОЗ, от 26.09.2011 № 187-ОЗ, от 28.10.2011 № 203-ОЗ, от 24.02.2012 № 256-ОЗ, от 29.06.2012 № 310-ОЗ, от 01.10.2012 № 327-ОЗ, от 26.12.2012 № 374-ОЗ, от 26.12.2012 № 375-ОЗ, от 25.10.2013 № 497-ОЗ, от 27.03.2014 № 549-ОЗ, от 29.09.2014 № 620-ОЗ, от 23.12.2014 № 657-ОЗ, от 27.02.2015 № 695-ОЗ, от 24.04.2015 № 713-ОЗ, от 02.11.2015 № 14-ОЗ, от 24.12.2015 № 45-ОЗ, от 29.02.2016 № 61-ОЗ, от 03.06.2016 № 88-ОЗ) следующие изменения:

1) в приложении № 1 "Карта (схема) границ муниципального образования

сельское поселение "Село Бабынино", "Карта (схема) границ муниципального образования сельское поселение "Село Сабуровщино", "Карта (схема) границ муниципального образования сельское поселение "Село Утёшево", "Карта (схема) границ муниципального образования сельское поселение "Село Муромцево", "Карта (схема) границ муниципального образования городское поселение "Посёлок Воротынский" изложить согласно приложению к настоящему Закону;

2) в приложении № 2:

а) в таблице "Список координат характерных точек границы муниципального района "Бабынинский район" раздела 1 "Описание границы муниципального образования муниципальный район "Бабынинский район":

строку

22	409454.57	1280525.80
----	-----------	------------

заменить строкой

22	409461.39	1280527.11
----	-----------	------------

дополнить строкой 39 следующего содержания:

39	430391.13	1251132.61
----	-----------	------------

б) раздел 2 "Описание границы муниципального образования городское поселение "Поселок Воротынский" изложить в следующей редакции:

## "2. Описание границы муниципального образования городское поселение "Поселок Воротынский"

Текстовое описание границы городского поселения "Поселок Воротынский" произведено согласно цифровым обозначениям в направлении север - восток - юг - запад.

Граница городского поселения "Поселок Воротынский" проходит следующим образом:

1) от точки 1, находящейся восточнее дер. Орловки у русла р. Бизика, в общем северо-восточном направлении 1192 м по границам сельскохозяйственных угодий до точки 12;

2) от точки 12 на юго-восток 1956 м по отводу автодороги М-3 "Украина" - Перемышль", пересекая автодорогу, 450 м на восток до угла лесного квартала № 6 Пригородного участкового лесничества Калужского лесничества (точка 35);

3) от точки 35 в юго-восточном общем направлении 2958 м по западной и южной границам лесного квартала № 6 Пригородного участкового лесничества Калужского лесничества до точки 45;

4) от точки 45 в общем юго-западном направлении 4371 м по восточным границам лесных кварталов № 4, № 6 Пригородного участкового лесничества Калужского лесничества до пересечения границ муниципальных образований "Город Калуга", "Село Муромцево", "Поселок Воротынский" (узловая точка 66);

5) от узловой точки 66 в общем восточном направлении до железнодорожной ветки, расположенной южнее дер. Козлово (точка 83);

6) от точки 83 на юго-восток по железнодорожной ветке до точки 144, расположенной на северной границе муниципального образования "Поселок Воротынский";

7) от точки 144 на северо-восток до точки 154;

8) от точки 154 на восток до полосы отвода железной дороги Москва - Киев (точка 210);

9) от точки 210 в юго-западном направлении вдоль железной дороги Москва - Киев до точки 216;

10) от точки 216 на юго-восток, пересекая железную дорогу Москва - Киев до точки 218;

11) от точки 218 на северо-восток вдоль железной дороги Москва - Киев до точки 220;

12) от точки 220 на юг до точки 240;

13) от точки 240 в восточном направлении до точки 247, расположенной на севере лесного массива севернее дер. Сокорево;

14) от точки 247 в южном направлении до северной границы дер. Сокорево (точка 248);

15) от точки 248 в западном направлении, огибая с северной стороны застройку дер. Сокорево, до пересечения границ муниципальных образований "Бабынинский район", "Перемышльский район", "Поселок Воротынский" (узловая точка 263);

16) от узловой точки 263 в общем западном направлении до точки 283, расположенной на западной границе садоводческого товарищества;

17) от точки 283 в западном направлении по границам муниципальных образований "Бабынинский район" и "Перемышльский район" до пересечения границ муниципальных образований "Бабынинский район", "Перемышльский район" и "Поселок Воротынский" (узловая точка 301);

18) от узловой точки 301 на северо-запад 181 м, пересекая железную дорогу Москва – Киев, до точки 304;

19) от точки 304 в юго-западном общем направлении 6417 м по отводу железной дороги Москва - Киев до точки 380;

20) от точки 380 на северо-запад 324 м по восточной границе садоводческого товарищества до точки 382;

21) от точки 382 в общем северо-западном направлении 1020 м по руслу р. Тирекрея, далее 1190 м по границам сельскохозяйственных угодий, пересекая ЛЭП, до точки 442;

22) от точки 442 в общем северо-восточном направлении по границам сельскохозяйственных угодий и массивам леса до точки 539;

23) от точки 539 на юго-восток 884 м по центру русла р. Вежна, далее 1980 м на юго-запад, юго-восток и северо-восток по северной, западной и северной границе лесного квартала № 9 Пригородного участкового лесничества Калужского лесничества до точки 717;

24) от точки 717 на северо-запад 856 м по восточной границе лесного квартала № 9 Пригородного участкового лесничества Калужского лесничества, далее в общем северо-восточном направлении 2555 м, минуя ур. Бышовка, пересекая р. Бизика, до точки 1.

Список координат характерных точек границы  
городского поселения "Поселок Воротынский"

№ точки	Координаты в системе МСК-40	
	X	Y
1	2	3

1	428199.99	1279638.16
12	428823.57	1280471.73
35	427370.36	1282172.20
45	426004.04	1283674.83
66	428898.27	1284503.67
83	429504.04	1285465.36
144	427071.12	1286401.66
154	427739.51	1287061.44
210	427573.64	1288576.90
216	426700.60	1287849.31
218	426616.88	1287972.29
220	426921.31	1288212.46
240	425637.69	1288289.69
247	425949.87	1289774.59
248	425520.23	1289768.72
263	424946.29	1288224.11
283	424385.09	1286460.70
301	424299.54	1285386.32
304	424432.55	1285263.91
380	422934.80	1279757.27
382	423245.41	1279666.12
442	424129.77	1278415.02
539	426378.60	1279126.71
717	425448.31	1280167.60"

в) раздел 4 "Описание границы муниципального образования сельское поселение "Село Бабынино" изложить в следующей редакции:

**"4. Описание границы муниципального образования  
сельское поселение "Село Бабынино"**

Текстовое описание границы сельского поселения "Село Бабынино" произведено согласно цифровым обозначениям в направлении север - восток - юг - запад.

Граница сельского поселения "Село Бабынино" проходит следующим образом:

1) от точки 1, находящейся на отводе железной дороги Москва - Киев у устья безымянного ручья, в общем северо-восточном направлении по отводу железной дороги Москва - Киев 731 м до пересечения границ муниципальных образований "Село Бабынино", "Поселок Бабынино", "Село Муромцево" (узловая точка 7);

2) от узловой точки 7 в северо-восточном общем направлении 5671 м по отводу железной дороги Москва - Киев до точки 43;

3) от точки 43 в общем восточном направлении 2662 м по железной дороге Москва - Киев и северным границам садоводческих товариществ до точки 58;

4) от точки 58 в общем юго-восточном направлении 1846 м по границам лесных массивов, минуя садоводческие участки, пересекая автодорогу "Бабынино - Воротыньск" - поворот Росва, до точки 99;

5) от точки 99 на запад 349 м вдоль отвода автодороги "Бабынино -

Воротынский" - поворот Росва до точки 106;

6) от точки 106 в общем южном направлении 1626 м от автодороги "Бабынино-Воротынский" - поворот Росва вдоль оврага и сельскохозяйственных угодий, минуя дер. Рассудово, до точки 133;

7) от точки 133 в общем юго-восточном направлении 916 м по западной и северной границам лесного массива до точки 157;

8) от точки 157 на юго-восток 1124 м по центру русла безымянного ручья, далее 789 м от ручья вдоль оврага до точки 218;

9) от точки 218 в общем юго-восточном направлении 3587 м по границам сельскохозяйственных угодий, пересекая проселочную дорогу Мезенцево - Крутые Горы и лесные массивы, до пересечения границ муниципальных образований "Село Бабынино", "Село Муромцево" и "Перемышльский район" (узловая точка 248);

10) от узловой точки 248 в общем юго-восточном направлении до точки 354, расположенной к северу от дер. Орля;

11) от точки 354 на юго-запад до точки 382, расположенной восточнее дер. Подберезье;

12) от точки 382 в южном направлении до точки 453, расположенной восточнее дороги Пятницкое - Варваренки;

13) от точки 453 в общем восточном направлении до точки 491, расположенной у ур. Поветкино;

14) от точки 491 в юго-западном направлении до точки 541, расположенной восточнее дер. Варваренки;

15) от точки 541 в юго-западном направлении до точки 563, расположенной южнее лесного массива у дер. Варваренки;

16) от точки 563 в юго-западном направлении до пересечения границ муниципальных образований "Село Бабынино", "Козельский район" и "Перемышльский район" (узловая точка 576);

17) от узловой точки 576 в общем западном направлении до точки 601, расположенной на р. Большая Гвидка восточнее дороги Никольское - Рождествено;

18) от точки 601 на юго-запад вдоль р. Большая Гвидка до точки 656;

19) от точки 656 на юго-запад до точки 666, расположенной на восточной границе лесного квартал № 44 Пригородного участкового лесничества Калужского лесничества;

20) от точки 666 в общем юго-западном направлении до точки 679;

21) от точки 679 в общем южном направлении до точки 710, расположенной севернее р. Сажни и южнее дер. Дерягино;

22) от точки 710 на юго-запад до точки 762, расположенной севернее дер. Сикерки;

23) от точки 762 на юго-запад, пересекая дорогу Дворяниново - Сикерки до точки 779, расположенной западнее дороги Дворяниново - Сикерки;

24) от точки 779 в общем западном направлении, пересекая дорогу Акулово - Редково до точки 811, расположенной южнее дер. Лужнево;

25) от точки 811 в общем северном направлении до пересечения границ муниципальных образований "Село Бабынино", "Козельский район", "Мещовский район" (узловая точка 833);

26) от узловой точки 833 в общем северо-западном направлении до точки 841, расположенной у дороги Акулово - Копцево;

27) от точки 841 в общем северо-западном направлении до точки 864,

расположенной южнее дер. Жильково у ур. Гридино;

28) от точки 864 в северо-восточном направлении, пересекая дорогу Жильково - Слободка до точки 880, расположенной восточнее дер. Жильково;

29) от точки 880 на восток до точки 884;

30) от точки 884 на север до точки 891, расположенной южнее дер. Светлицы;

31) от точки 891 в общем северо-западном направлении, обходя с западной стороны дер. Светлицы до точки 905, расположенной у р. Перемера;

32) от точки 905 в юго-западном направлении по р. Перемера до точки 956;

33) от точки 956 на северо-запад до точки 970, расположенной у дороги Сеньково - Жильково;

34) от точки 970 на юго-запад до точки 977, расположенной у дороги Липицы - Светлицы;

35) от точки 977 в общем северном направлении, пересекая дорогу Липицы - Верхнее Сомово до точки 1006, расположенной северо-восточнее дер. Липицы;

36) от точки 1006 на север до пересечения границ муниципальных образований "Село Бабынино", "Село Сабуровщино", "Мещовский район" с железной дорогой Москва - Киев (узловая точка 1019);

37) от узловой точки 1019 в общем северо-восточном направлении 5338 м вдоль железной дороги Москва - Киев, пересекая ЛЭП, до пересечения границ муниципальных образований "Поселок Бабынино", "Село Сабуровщино" и "Село Бабынино" (узловая точка 1047);

38) от точки 1047 в общем юго-восточном направлении 2052 м по границе муниципального образования "Поселок Бабынино", пересекая железную дорогу Москва - Киев, р. Ольховку, автодорогу "Бабынино - Воротынский" - "поворот Росва" - "Антопьево - Акулово", до точки 1071;

39) от точки 1071 в общем северном направлении 1205 м по границе отвода автодороги "Бабынино - Воротынский" - "поворот Росва" - "Антопьево - Акулово" и муниципального образования "Поселок Бабынино" до точки 1082;

40) от точки 1082 на северо-восток 935 м по границе муниципального образования "Поселок Бабынино", огибая жилую застройку, до автодороги "Бабынино - Воротынский" - поворот Росва (точка 1100);

41) от точки 1100 на восток 130 м по границам муниципальных образований "Поселок Бабынино" и "Село Бабынино", вдоль отвода автодороги "Бабынино - Воротынский" - поворот Росва, пересекая автодорогу, 179 м на север до точки 1103;

42) от точки 1103 на запад 435 м по границе муниципального образования "Поселок Бабынино" на север, минуя пруд и жилую застройку, до отвода железной дороги Москва - Киев (точка 1109);

43) от точки 1109 на северо-восток 615 м по отводу железной дороги Москва - Киев до точки 1.

Список координат характерных точек границы  
сельского поселения "Село Бабынино"

№ точки	Координаты в системе МСК-40	
	X	Y
1	2	3
1	2	3

1	417255.86	1267509.05
7	417840.62	1267947.07
43	421077.39	1272556.18
58	421109.14	1275212.88
99	420462.06	1276465.50
106	420447.92	1276118.30
133	419277.20	1276457.36
157	418711.87	1276695.32
218	417669.23	1277976.79
248	416971.20	1280330.62
354	415116.47	1280738.87
382	413431.65	1279649.61
453	409461.39	1280527.11
491	409205.63	1283442.17
541	407273.25	1282691.37
563	406173.55	1281619.64
576	405327.11	1280093.35
601	403862.43	1276789.40
656	403341.78	1275475.30
666	402561.63	1274016.38
679	399901.77	1272837.44
710	400863.20	1271746.83
762	399479.15	1269659.07
779	398660.31	1268661.94
811	399127.76	1264933.12
833	401522.23	1266027.94
841	402832.80	1264106.20
864	405157.90	1263107.50
880	407244.77	1264605.31
884	407072.59	1265952.43
891	408535.80	1265686.35
905	409051.97	1265215.25
956	408766.23	1264611.00
970	409410.72	1263353.81
977	408620.67	1261718.96
1006	410583.80	1262040.28
1019	412265.90	1261940.52
1047	415387.50	1265912.24
1071	414533.12	1267466.43

1082	415702.14	1267210.24
1100	416511.16	1267472.71
1103	416692.21	1267594.59
1109	416747.78	1267167.08"

г) раздел 5 "Описание границы муниципального образования сельское поселение "Село Сабуровщино" изложить в следующей редакции:

**"5. Описание границы муниципального образования  
сельское поселение "Село Сабуровщино"**

Текстовое описание границы сельского поселения "Село Сабуровщино" произведено согласно цифровым обозначениям в направлении север - восток - юг - запад.

Граница сельского поселения "Село Сабуровщино" проходит следующим образом:

1) от узловой точки 1, находящейся северо-западнее дер. Настино, 2040 м в общем северо-восточном направлении по границам муниципальных образований "Бабынинский район" и "Юхновский район" до пересечения границ муниципальных образований "Юхновский район", "Село Утешево" и "Село Сабуровщино" (узловая точка 15);

2) от узловой точки 15 на юго-восток 1223 м по южной границе лесного квартала № 55 Пригородного участкового лесничества Калужского лесничества, далее в юго-восточном общем направлении 1101 м по массиву леса, пересекая проселочную дорогу Сороченка - Надеино до точки 42;

3) от точки 42 в юго-восточном общем направлении 4307 м по границам лесных кварталов № 59, № 61 Пригородного участкового лесничества Калужского лесничества, пересекая безымянный ручей, на юго-запад 1163 м через сельскохозяйственные угодья и массив леса, пересекая проселочную автодорогу Извеково – Ильино, до точки 121;

4) от точки 121 в юго-восточном общем направлении 4098 м по северной границе лесного квартала № 68 Пригородного участкового лесничества Калужского лесничества до точки 164;

5) от точки 164 в юго-западном общем направлении 1367 м по восточной границе лесного квартала № 68 Пригородного участкового лесничества Калужского лесничества, далее 111 м на юго-восток, пересекая проселочную дорогу Акулово - Свиридово, в юго-западном общем направлении 1995 м по центру русла пересыхающего ручья до точки 236;

6) от точки 236 на юго-восток 738 м вдоль лесного массива, далее 477 м на юго-восток по отводу автодороги Газопровод - Козино, далее 173 м на юго-восток по отводу автодороги Бабынино - Сабуровщино - Газопровод на восток 1219 м, пересекая газопровод Дашава - Киев - Брянск – Москва, до точки 252;

7) от точки 252 в общем северо-западном направлении 1755 м, пересекая газопровод Дашава - Киев - Брянск - Москва по проселочной дороге, идущей на пос. Газопровод, и массиву леса до точки 281;

8) от точки 281 в юго-восточном общем направлении 5794 м, пересекая газопровод Дашава - Киев - Брянск - Москва и р. Сережинка, до пересечения границ муниципальных образований "Село Муромцево", "Село Утешево" и



"Село Сабуровщино" (узловая точка 329);

9) от узловой точки 329 в общем юго-восточном направлении 4487 м по границам сельскохозяйственных угодий, минуя ур. Каменка, через лесной массив до автодороги Бабынино - Сабуровщино - Газопровод (точка 366);

10) от точки 366 в общем южном направлении 5849 м вдоль границ сельскохозяйственных угодий через массив леса, пересекая автодорогу Бабынино - Сабуровщино – Газопровод, до угла лесного квартала № 32 Пригородного участкового лесничества Калужского лесничества (точка 467);

11) от точки 467 на северо-восток 520 м по западной границе лесного квартала № 32 Пригородного участкового лесничества Калужского лесничества, далее 1053 м на юго-восток по южной границе лесного квартала № 32 Пригородного участкового лесничества Калужского лесничества и отводу автодороги М3 "Украина" до пересечения границ муниципальных образований "Село Муромцево", "Поселок Бабынино" и "Село Сабуровщино" (узловая точка 495);

12) от узловой точки 495 в общем юго-восточном направлении 2304 м по границе муниципального образования "Поселок Бабынино", пересекая проселочную дорогу на дер. Покров и р. Перемера, до пересечения границ муниципальных образований "Село Бабынино", "Поселок Бабынино" и "Село Сабуровщино" (узловая точка 528);

13) от узловой точки 528 в общем юго-западном направлении 5338 м вдоль железной дороги Москва - Киев, пересекая ЛЭП до пересечения границ муниципальных образований "Село Сабуровщино", "Село Бабынино" и "Мещовский район" (узловая точка 556);

14) от узловой точки 556 в общем направлении на северо-восток до точки 592;

15) от точки 592 на северо-запад до точки 618, расположенной в полосе отвода автомобильной дороги М-3 "Украина";

16) от точки 618 в северо-западном направлении до точки 640, расположенной на границе лесного квартала № 33 Пригородного участкового лесничества Калужского лесничества;

17) от точки 640 в западном и северо-западном направлениях до точки 661, расположенной восточнее ур. Воробьевка;

18) от точки 661 в северо-западном направлении до точки 673, расположенной на границе лесного квартала № 18 Пригородного участкового лесничества Калужского лесничества южнее дороги Мармыжи - Сабуровщино;

19) от точки 673 в общем северо-западном направлении до точки 693, расположенной севернее дороги Мармыжи - Сабуровщино;

20) от точки 693 в юго-западном направлении до точки 723, расположенной восточнее дер. Юрасово;

21) от точки 723 в общем северо-западном направлении, пересекая р. Малая Нигва до точки 731, расположенной восточнее р. Гузовка;

22) от точки 731 в общем западном направлении до точки 754, расположенной у ур. Яковка;

23) от точки 754 в общем северном направлении до точки 774, расположенной у дороги Шметовое - Васцы;

24) от точки 774 в западном направлении до точки 782, расположенной севернее дер. Шметовое;

25) от точки 782 в северо-восточном направлении, пересекая дорогу Подкопаево – Васцы, до точки 807, расположенной на северной границе лесного квартала № 62 Пригородного участкового лесничества Калужского лесничества;

26) от точки 807 в восточном и северном направлении по р. Ольшанка вдоль западных границ лесных кварталов № 58, № 57 Пригородного участкового лесничества Калужского лесничества до узловой точки 1 в месте пересечения границ муниципальных образований "Юхновский район", "Село Утешево" и "Село Сабуровщино".

Список координат характерных точек границы  
сельского поселения "Село Сабуровщино"

№ точки	Координаты в системе МСК-40	
	X	Y
1	2	3
1	429900.35	1249358.45
15	430391.13	1251132.61
42	429118.67	1252607.72
121	426959.03	1255786.59
164	426075.19	1257446.33
236	423263.49	1256662.29
252	422180.93	1258306.01
281	423133.50	1258133.19
329	422906.37	1263231.23
366	419952.66	1263856.31
467	416955.79	1264081.67
495	416973.00	1264759.00
528	415387.50	1265912.24
556	412265.90	1261940.52
592	412957.48	1262627.14
618	414689.35	1260934.19
640	416264.10	1259642.46
661	417400.73	1258963.69
673	419271.39	1256701.73
693	420362.57	1255589.39
723	417028.78	1251604.99
731	419272.01	1250635.48
754	419833.10	1249063.21
774	425123.37	1248877.14
782	424868.76	1247230.24
807	427766.08	1248990.63"

д) раздел 6 "Описание границы муниципального образования сельское поселение "Село Утешево" изложить в следующей редакции:

"6. Описание границы муниципального образования  
сельское поселение "Село Утешево"

Текстовое описание границы сельского поселения "Село Утешево" произведено согласно цифровым обозначениям в направлении север - восток - юг -

запад.

Граница сельского поселения "Село Утешево" проходит следующим образом:

1) от точки 1, находящейся у автодороги Вязьма - Калуга на северной границе лесного квартала № 52 Пригородного лесничества Калужского лесничества, вдоль автомобильной дороги Вязьма - Калуга до точки 8;

2) от точки 8 в общем северном направлении вдоль западной границы лесного квартала № 47 Пригородного лесничества Калужского лесничества до точки 65, расположенной северо-западнее дер. Жалобино;

3) от точки 65 в восточном направлении до точки 106, расположенной у дороги Порослицы - Нестеровка;

4) от точки 106 в восточном направлении до р. Безвель в месте пересечения границ муниципальных образований "Юхновский район", "Дзержинский район" и "Село Утешево" (узловая точка 124);

5) от узловой точки 124 в общем юго-восточном направлении по границе муниципального образования "Дзержинский район" до точки 164, расположенной восточнее дороги Утешево - Буланцево;

6) от точки 164 в общем южном направлении до точки 181, расположенной у дороги Утешево - Буланцево и лесного квартала № 49 Пригородного участкового лесничества Калужского лесничества;

7) от точки 181 в северо-восточном направлении до точки 197, расположенной южнее дер. Буланцево;

8) от точки 197 в юго-восточном направлении до точки 262, расположенной у р. Большой Березуй;

9) от точки 262 в юго-восточном направлении до точки 314, расположенной юго-западнее дер. Чуносолово;

10) от точки 314 в общем юго-восточном направлении до пересечения границ муниципальных образований "Село Утешево", "Село Муромцево" и "Дзержинский район" (узловая точка 340);

11) от узловой точки 340 в юго-западном общем направлении 4979 м, пересекая автодорогу Вязьма - Калуга, минуя с. Куракино и дер. Нижний Доец до точки 384, расположенной юго-западнее дер. Нижний Доец у отвода автодороги М-3 "Украина" - Куракино;

12) от точки 384 в северо-западном общем направлении 707 м по отводу автодороги М-3 "Украина" - Куракино, далее 863 м по западной границе дер. Спорное, далее 3147 м вдоль пруда и р. Малый Березуй до места ее впадения в р. Большой Березуй (точка 470);

13) от точки 470 на северо-запад 475 м по левому берегу р. Большой Березуй, далее 900 м на юго-запад, пересекая р. Большой Березуй, до точки 493;

14) от точки 493 на юго-запад 1514 м вдоль лесополосы до автодороги на с. Куракино, пересекая автодорогу, до точки 523;

15) от точки 523 в юго-западном общем направлении 2749 м вдоль автодороги на с. Куракино, минуя лесной квартал № 25 Пригородного участкового лесничества Калужского лесничества до перекрестка с дорогой "Бабынино - Сабуровщино - Газопровод" - Утешево по отводу автодороги на юг 358 м до точки 565;

16) от точки 565 в юго-западном общем направлении 1468 м, пересекая автодорогу "Бабынино - Сабуровщино - Газопровод" - Утешево по отводу автодороги на с. Сабуровщино до узловой точки 577 на пересечении границ муниципальных образований "Село Утешево", "Село Сабуровщино" и "Село Муромцево";

17) от узловой точки 577 в общем направлении на северо-запад 5794 м, пересекая р. Сerezинка и газопровод Дашава-Киев-Брянск-Москва, до точки 622;

18) от точки 622 в общем юго-восточном направлении 1385 м по проселочной дороге на пос. Газопровод и массив леса, пересекая газопровод Дашава-Киев-Брянск-Москва, до точки 651;

19) от точки 651 на запад 1219 м, пересекая газопровод Дашава-Киев-Брянск-Москва, до автодороги Бабынино - Сабуровщино - Газопровод, на северо-запад по отводу автодороги 173 м, на северо-запад по отводу автодороги Газопровод-Козино 477 м, далее 738 м на северо-запад вдоль лесного массива до точки 670;

20) от точки 670 в северо-восточном общем направлении 1995 м по центру русла пересыхающего ручья, далее 111 м на северо-запад, пересекая проселочную дорогу Акулово – Свиридово, до лесного массива, далее 1367 м в северо-восточном общем направлении по восточной границе лесного квартала № 68 Пригородного участкового лесничества Калужского лесничества до точки 742;

21) от точки 742 в северо-западном общем направлении 4098 м по северной границе лесного квартала № 68 Пригородного участкового лесничества Калужского лесничества до точки 785;

22) от точки 785 на северо-запад 1163 м через сельскохозяйственные угодья и массив леса, пересекая проселочную автодорогу Извеково - Ильино, далее 4307 м в северо-западном общем направлении по границам лесных кварталов № 61, № 59 Пригородного участкового лесничества Калужского лесничества, пересекая ручей без названия, до точки 864;

23) от точки 864 в северо-западном общем направлении 1101 м по массиву леса, пересекая проселочную дорогу Сороченка - Надеино до угла лесного квартала № 55 Пригородного участкового лесничества Калужского лесничества, далее на северо-запад 1223 м по южной границе лесного квартала № 55 Пригородного участкового лесничества Калужского лесничества до пересечения границ муниципальных образований "Село Утешево", "Село Сабуровщино" и "Юхновский район" (узловая точка 891);

24) от узловой точки 891 в северо-восточном общем направлении 4801 м по границам лесных кварталов № 55, № 51, № 52 Пригородного участкового лесничества Калужского лесничества до точки 1.

Список координат характерных точек границы  
сельского поселения "Село Утешево"

№ точки	Координаты в системе МСК-40	
	X	Y
1	2	3
1	433828.83	1253400.35
8	432751.68	1254839.50
65	437069.41	1256186.10
106	436220.60	1260626.11
124	436593.70	1262408.79
164	435416.70	1264568.80
181	434199.39	1264374.88
197	436089.72	1266592.19
262	435355.83	1267564.48

314	433342.40	1270350.26
340	430894.27	1273175.16
384	426461.49	1271718.62
470	427393.13	1268148.48
493	427381.49	1267058.60
523	426329.61	1265984.83
565	424030.28	1264067.83
577	422906.37	1263231.23
622	423502.30	1258287.28
651	422180.93	1258306.01
670	423263.49	1256662.29
742	426075.19	1257446.33
785	426959.03	1255786.59
864	429118.67	1252607.72
891	430391.13	1251132.61"

е) раздел 7 "Описание границы муниципального образования сельское поселение "Село Муромцево" изложить в следующей редакции:

**"7. Описание границы муниципального образования  
сельское поселение "Село Муромцево"**

Текстовое описание границы сельского поселения "Село Муромцево" произведено согласно цифровым обозначениям в направлении север - восток - юг - запад.

Граница сельского поселения "Село Муромцево" проходит следующим образом:

1) от точки 1, находящейся северо-западнее дер. Плюсково 900 м на северо-восток, пересекая р. Большой Березуй, далее 475 м на юго-восток по левому берегу р. Большой Березуй до точки 24;

2) от точки 24 м в общем юго-восточном направлении 3147 м вдоль р. Малый Березуй и пруда, далее 863 м по западной границе дер. Спорное, 707 м по отводу автодороги М-3 "Украина" - Куракино до точки 110;

3) от точки 110 в северо-восточном общем направлении 4979 м, пересекая автодороги М-3 "Украина" - Куракино и Вязьма - Калуга, минуя дер. Нижний Доец и с. Куракино, до точки 154;

4) от точки 154 в общем северо-восточном направлении по границе муниципального образования "Дзержинский район" до точки 182, расположенной на северной границе лесного квартала № 42 Озеренского участкового лесничества Дзержинского лесничества;

5) от точки 182 в общем восточном направлении до точки 198, расположенной на границе лесного квартала № 44 Озеренского участкового лесничества Дзержинского лесничества;

6) от точки 198 в общем восточном направлении до точки 246, расположенной на границе лесного квартала № 46 Озеренского участкового лесничества Дзержинского лесничества;

7) от точки 246 до пересечения границ муниципальных образований "Дзержинский район", "Город Калуга", "Село Муромцево" (узловая точка 268);

8) от узловой точки 268 в восточном направлении до точки 281, расположенной южнее перекрестка дороги Калуга - Вязьма и автомобильной дороги М-3 "Украина";

9) от точки 281 в общем юго-восточном направлении по границам муниципальных образований "Бабынинский район" и "Город Калуга" до пересечения границ муниципальных образований "Город Калуга", "Поселок Воротынский" и "Село Муромцево" (узловая точка 305);

10) от узловой точки 305 в общем юго-западном направлении 4371 м по восточным границам лесных кварталов № 4, № 6 Пригородного участкового лесничества Калужского лесничества до точки 327;

11) от точки 327 в северо-западном общем направлении 2958 м по южной и западной границам лесного квартала № 6 Пригородного участкового лесничества Калужского лесничества до точки 337;

12) от точки 337 в западном общем направлении 450 м до автодороги М-3 "Украина" - Перемышль, пересекая автодорогу, далее по отводу автодороги на северо-запад 1956 м до точки 360;

13) от точки 360 в общем юго-восточном направлении 1192 м по границам сельскохозяйственных угодий до точки 371;

14) от точки 371 в общем юго-восточном направлении 2555 м, минуя ур. Бышовка и пересекая р. Бизика, до угла лесного квартала № 9 Пригородного участкового лесничества Калужского лесничества, далее 856 м на юго-восток по восточной границе лесного квартала № 9 Пригородного участкового лесничества Калужского лесничества до точки 412;

15) от точки 412 на юго-запад, северо-запад, северо-восток 1980 м по южной, западной и северной границам лесного квартала № 9 Пригородного участкового лесничества Калужского лесничества, далее на северо-запад 884 м по центру русла р. Вежна до точки 590;

16) от точки 590 в общем юго-западном направлении 4740 м по границам сельскохозяйственных угодий и массивам леса до точки 687;

17) от точки 687 в общем юго-восточном направлении 1190 м по границам сельскохозяйственных угодий, пересекая ЛЭП до р. Тирекрея, далее 1020 м по руслу р. Тирекрея до точки 747;

18) от точки 747 на юго-восток 324 м по восточной границе садоводческого товарищества до точки 749;

19) от точки 749 в северо-восточном общем направлении 6417 м по отводу железной дороги Москва - Киев до точки 825;

20) от точки 825 на юго-восток 181 м, пересекая железную дорогу Москва - Киев, до точки 828;

21) от точки 828 в юго-западном направлении вдоль железной дороги Москва - Киев до точки 844;

22) от точки 844 в южном направлении до р. Высса, на юго-восток по реке до точки 886;

23) от точки 886 в общем южном направлении по границам муниципальных образований "Бабынинский район" и "Перемышльский район" до точки 903, расположенной у дороги Шамордино - Заболотье;

24) от точки 903 в общем юго-западном направлении до точки 968, расположенной у р. Высса;

25) от точки 968 в южном направлении вдоль р. Высса до точки 988;

26) от точки 988 в общем юго-западном направлении до пересечения границ

муниципальных образований "Перемышльский район", "Село Бабынино" и "Село Муромцево" (узловая точка 1082);

27) от точки 1082 в общем северо-западном направлении 3587 м от р. Высса по границам сельскохозяйственных угодий, пересекая лесные массивы и проселочную дорогу Мезенцево - Крутые Горы, до точки 1112;

28) от точки 1112 на северо-запад 789 м вдоль оврага до безымянного ручья, далее 1124 м по центру русла безымянного ручья до точки 1173;

29) от точки 1173 в общем северо-западном направлении 916 м по западной и северной границе лесного массива до точки 1197;

30) от точки 1197 в общем северном направлении 1626 м вдоль оврага и сельскохозяйственных угодий, минуя дер. Рассудово, до автодороги "Бабынино - Воротыньск" - поворот Росва (точка 1224);

31) от точки 1224 на восток 349 м вдоль отвода автодороги "Бабынино - Воротыньск" - поворот Росва до точки 1231;

32) от точки 1231 в общем северо-западном направлении 2319 м, пересекая автодорогу "Бабынино - Воротыньск" - поворот Росва, по границам лесных массивов, минуя садоводческие участки, до точки 1272;

33) от точки 1272 в общем направлении на запад 2664 м по отводу железной дороги Москва - Киев и северным границам садоводческих товариществ до точки 1287;

34) от точки 1287 в юго-западном общем направлении 5671 м по отводу железной дороги Москва - Киев до пересечения границ муниципальных образований "Село Бабынино", "Поселок Бабынино", "Село Муромцево" (узловая точка 1323);

35) от узловой точки 1323 на северо-запад 1252 м, пересекая железную дорогу Москва - Киев, далее по границе муниципального образования "Поселок Бабынино", пересекая ЛЭП, до автодороги М-3 "Украина" (точка 1330);

36) от точки 1330 в общем юго-западном направлении 2663 м по границе муниципального образования "Поселок Бабынино" и отводу автодороги М-3 "Украина", пересекая автодорогу Бабынино - Сабуровщино - Газопровод до пересечения границ муниципальных образований "Село Муромцево", "Поселок Бабынино", "Село Сабуровщино" (узловая точка 1355);

37) от узловой точки точки 1355 на юго-запад по южной границе лесного квартала № 32 Пригородного участкового лесничества Калужского лесничества и отводу автодороги М-3 "Украина", далее 520 м на северо-восток по западной границе лесного квартала № 32 Пригородного участкового лесничества Калужского лесничества до точки 1383;

38) от точки 1383 в общем северном направлении 3748 м от угла лесного квартала № 32 Пригородного участкового лесничества Калужского лесничества вдоль границ сельскохозяйственных угодий, через массив леса, пересекая автодорогу Бабынино - Сабуровщино – Газопровод, до точки 1484;

39) от точки 1484 в северо-западном общем направлении 4487 м по границам сельскохозяйственных угодий, минуя ур. Каменка, через лесной массив до пересечения границ муниципальных образований "Село Муромцево", "Село Утешево", "Село Сабуровщино" (узловая точка 1521);

40) от узловой точки 1521 в общем северо-восточном направлении 1476 м по отводу автодороги на с. Сабуровщино, пересекая автодорогу "Бабынино - Сабуровщино – Газопровод" - Утешево до точки 1533;

41) от точки 1533 на север 358 м по отводу автодороги "Бабынино –

Сабуровщино - Газопровод" - Утешево, далее 2749 м от перекрестка автодорог "Бабынино – Сабуровщино - Газопровод" - Утешево и автодороги на с. Куракино в северо-восточном общем направлении минуя лесной квартал № 25 Пригородного участкового лесничества Калужского лесничества до точки 1575;

42) от точки 1575 в северо-восточном общем направлении 1519 м от автодороги на с. Куракино вдоль лесополосы до точки 1.

Список координат характерных точек границы  
сельского поселения "Село Муромцево"

№ точки	Координаты в системе МСК-40	
	X	Y
1	2	3
1	427381.49	1267058.60
24	427393.13	1268148.48
110	426461.49	1271718.62
154	430894.27	1273175.16
182	434060.14	1274746.94
198	433007.16	1277140.09
246	432736.26	1281107.26
268	431127.50	1281858.00
281	431413.65	1282838.82
305	428913.40	1284515.40
327	426004.04	1283674.83
337	427370.36	1282172.20
360	428823.57	1280471.73
371	428199.99	1279638.16
412	425448.31	1280167.60
590	426378.60	1279126.71
687	424129.77	1278415.02
747	423245.41	1279666.12
749	422934.80	1279757.27
825	424432.55	1285263.91
828	424299.54	1285386.32
844	422964.32	1284150.99
886	421857.12	1284265.32
903	419843.09	1283692.11
968	418983.55	1282036.03
988	417501.82	1281426.27
1082	416971.20	1280330.62
1112	417669.23	1277976.79
1173	418711.87	1276695.32
1197	419277.20	1276457.36
1224	420447.92	1276118.30
1231	420462.06	1276465.50
1272	421109.14	1275212.88
1287	421077.39	1272556.18



1323	417840.62	1267947.07
1330	418522.15	1266903.55
1355	416973.00	1264759.00
1383	416955.79	1264081.67
1484	419952.66	1263856.31
1521	422906.37	1263231.23
1533	424030.28	1264067.83
1575	426329.61	1265984.83"

## Статья 2

Настоящий Закон вступает в силу через десять дней после его официального опубликования.

**Губернатор  
Калужской области**

г. Калуга  
07 ноября 2016 г.  
№ 128-03



**А.Д.Артемонов**

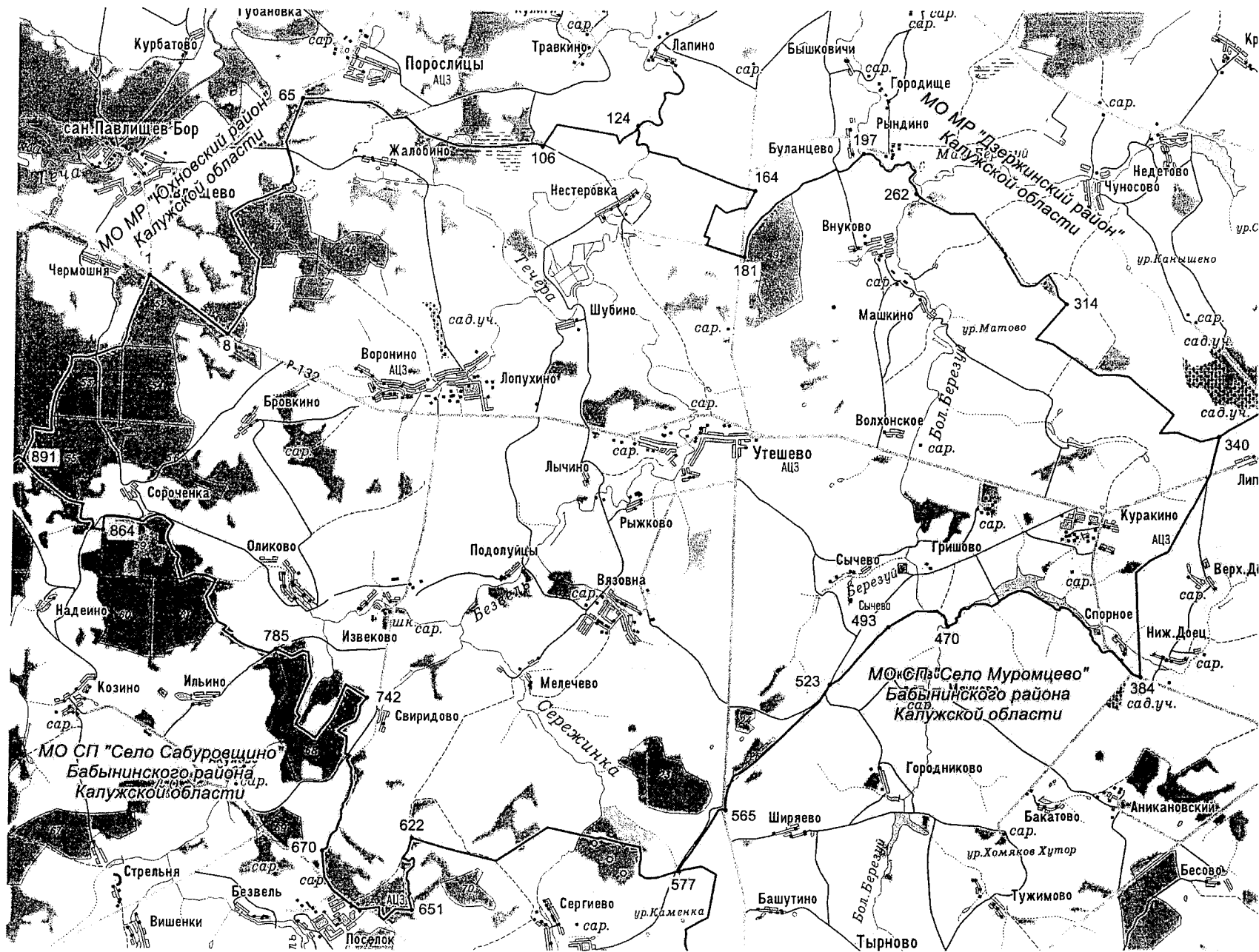
Карта (схема) границ муниципального образования сельское поселение «Село Бабынино»



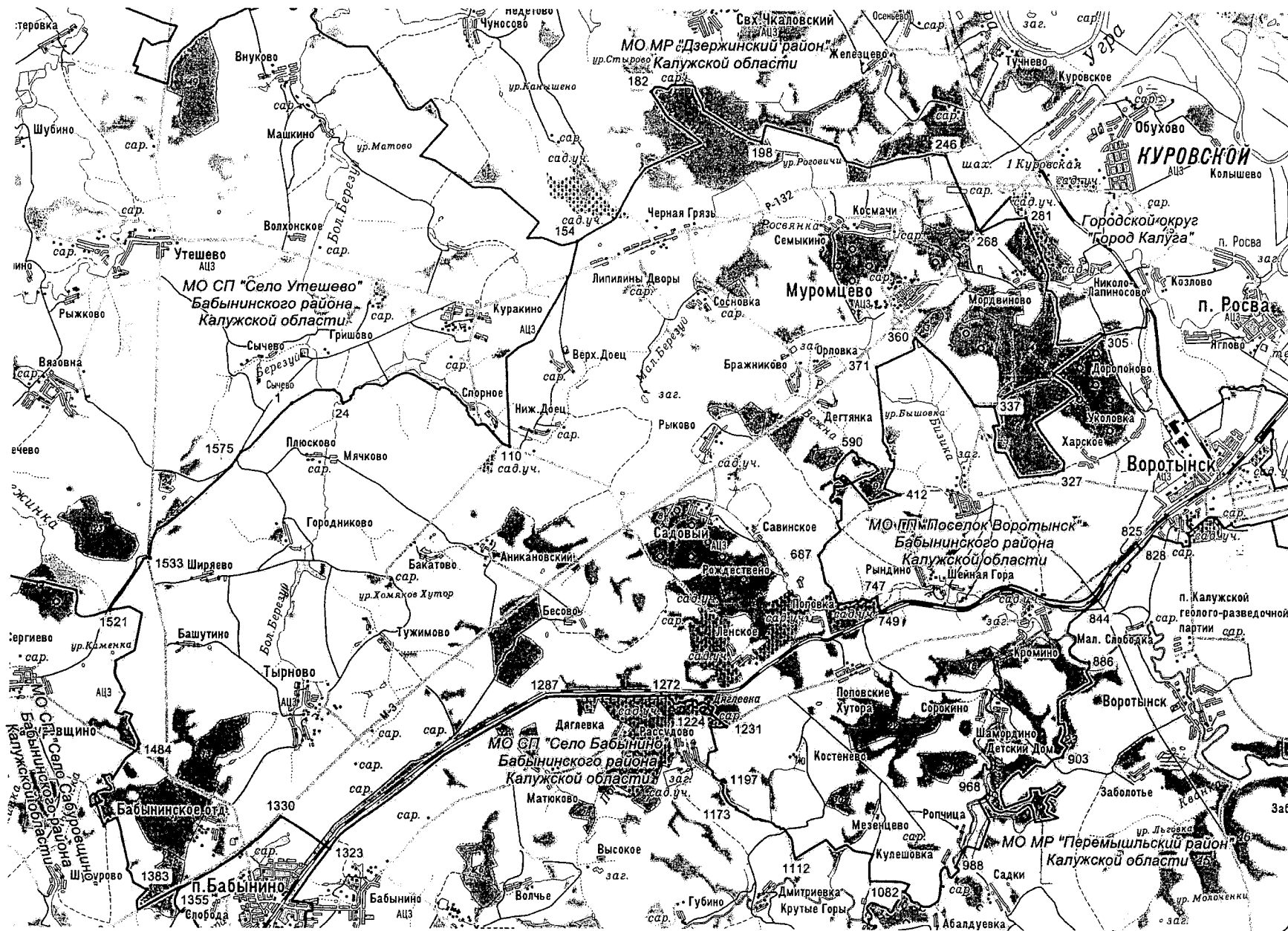
Принято 1  
к Замону Калужской области  
07 НОЯБРЯ 2016 г. 128-03



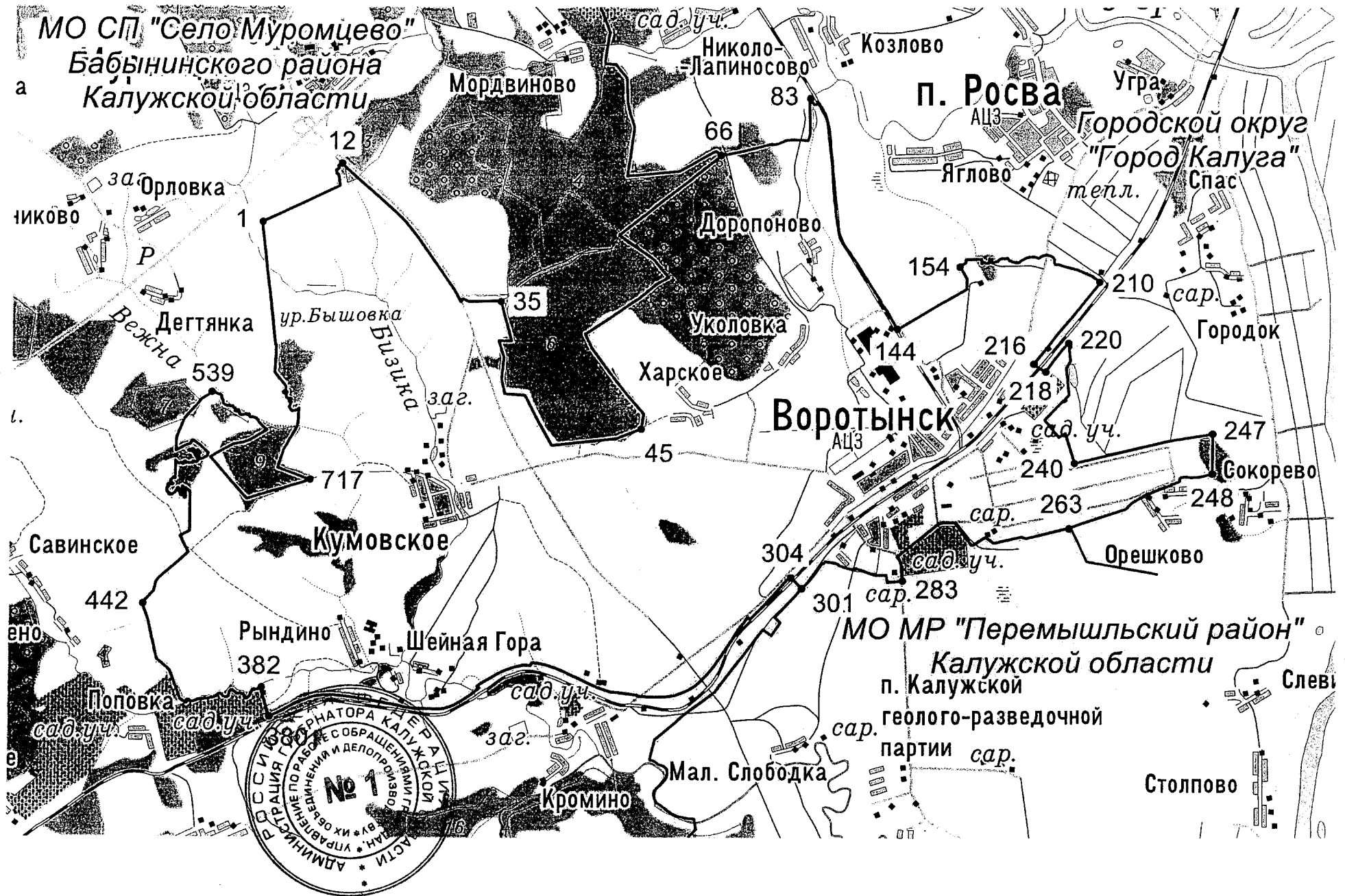
Карта (схема) границ муниципального образования сельское поселение «Село Утёшево»



Карта (схема) границ муниципального образования сельское поселение «Село Муромцево»



Карта (схема) границ муниципального образования городское поселение «Посёлок Воротынский»





ЗАКОНОДАТЕЛЬНОЕ СОБРАНИЕ КАЛУЖСКОЙ ОБЛАСТИ

ПОСТАНОВЛЕНИЕ

20 октября 2016 г.

№ 274

О Законе Калужской области "О внесении изменений в Закон Калужской области "Об установлении границ муниципальных образований, расположенных на территории административно-территориальных единиц "Бабынинский район", "Боровский район", "Дзержинский район", "Жиздринский район", "Жуковский район", "Износковский район", "Козельский район", "Малоярославецкий район", "Мосальский район", "Ферзиковский район", "Хвастовичский район", "Город Калуга", "Город Обнинск", и наделении их статусом городского поселения, сельского поселения, городского округа, муниципального района"


Законодательное Собрание Калужской области **ПОСТАНОВЛЯЕТ:**

1. Принять Закон Калужской области "О внесении изменений в Закон Калужской области "Об установлении границ муниципальных образований, расположенных на территории административно-территориальных единиц "Бабынинский район", "Боровский район", "Дзержинский район", "Жиздринский район", "Жуковский район", "Износковский район", "Козельский район", "Малоярославецкий район", "Мосальский район", "Ферзиковский район", "Хвастовичский район", "Город Калуга", "Город Обнинск", и наделении их статусом городского поселения, сельского поселения, городского округа, муниципального района".

2. Направить принятый Закон Губернатору Калужской области для подписания и официального опубликования.

3. Настоящее постановление вступает в силу со дня его принятия.

Первый заместитель Председателя  
Законодательного Собрания



В.С.Бабурин

