



ЗАКОН

Калужской области

**О внесении изменений в Закон Калужской области
"Об установлении границ муниципальных образований,
расположенных на территории административно-территориальных единиц
"Думиничский район", "Кировский район", "Медынский район",
"Перемышльский район", "Сухиничский район", "Тарусский район",
"Юхновский район", и наделении их статусом городского поселения,
сельского поселения, муниципального района"**

Принят Законодательным Собранием 20 октября 2016 года

Статья 1

Внести в Закон Калужской области от 1 ноября 2004 года № 369-ОЗ "Об установлении границ муниципальных образований, расположенных на территории административно-территориальных единиц "Думиничский район", "Кировский район", "Медынский район", "Перемышльский район", "Сухиничский район", "Тарусский район", "Юхновский район", и наделении их статусом городского поселения, сельского поселения, муниципального района" (в редакции законов Калужской области от 29.05.2009 № 551-ОЗ, от 10.11.2009 № 592-ОЗ, от 23.04.2010 № 6-ОЗ, от 25.02.2011 № 114-ОЗ, от 10.05.2011 № 138-ОЗ, от 29.06.2012 № 310-ОЗ, от 25.10.2013 № 497-ОЗ, от 29.09.2014 № 619-ОЗ, от 29.09.2014 № 621-ОЗ, от 05.12.2014 № 651-ОЗ, от 24.04.2015 № 712-ОЗ, от 29.05.2015 № 728-ОЗ, от 02.11.2015 № 13-ОЗ, от 27.11.2015 № 26-ОЗ, от 03.06.2016 № 89-ОЗ) следующие изменения:

1) в приложении № 1 карты: "Карта (схема) границ муниципального образования сельское поселение "Село Брынь", "Карта (схема) границ муниципального образования сельское поселение "Деревня Верхнее Гульцово", "Карта (схема) границ муниципального образования сельское поселение "Село Новослободск", "Карта (схема) границ муниципального образования сельское поселение "Село Маклаки" изложить согласно приложению 1 к настоящему Закону;

2) в приложении № 2:

а) раздел 3 "Описание границы муниципального образования сельское поселение "Село Брынь" изложить в следующей редакции:

"3. Описание границы муниципального образования сельское поселение "Село Брынь"

Текстовое описание границы сельского поселения "Село Брынь" произведено согласно цифровым обозначениям в направлении север - восток - юг - запад.

Граница сельского поселения "Село Брынь" проходит следующим образом:

- 1) от узловой точки 1 в северо-восточном направлении через лесной массив на протяжении 480 м до пересечения границ муниципальных образований "Деревня Верхнее Гульцово", "Село Которь", "Село Брынь" (узловая точка 14);
- 2) от узловой точки 14 в юго-восточном направлении через лесной массив на протяжении 880 м, далее в северо-восточном направлении по контуру растительности, пересекая пашню и автодорогу Брынь - Верхнее Гульцово, на протяжении 2300 м, далее в северо-восточном направлении через лесной массив, пересекая р. Урушку, на протяжении 749 м до точки 82;
- 3) от точки 82 в направлении юг - юго-восток по контуру пашни на протяжении 1486 м, далее в северо-восточном направлении по контуру пашни вдоль берега пруда на протяжении 1000 м до точки 109;
- 4) от точки 109 в общем северо-западном направлении по контуру пашни на протяжении 1095 м, далее в северо-восточном направлении через лесной массив на протяжении 609 м до пересечения границ муниципальных образований "Деревня Верхнее Гульцово", "Деревня Маслово", "Село Брынь" (узловая точка 180);
- 5) от узловой точки 180 в северо-восточном направлении вдоль полосы отвода железной дороги Сухиничи - Киров на протяжении 1212 м, далее в юго-восточном направлении через поле до пересечения с руслом р. Брынь, поворачивая в северо-восточном направлении вдоль русла р. Брынь на протяжении 1080 м, в юго-западном направлении через поле 862 м до границы лесного массива (точка 397);
- 6) от точки 397 в восточном направлении через лесной массив на протяжении 1385 м, далее в общем северном направлении через лесной массив на протяжении 1547 м до пересечения с р. Брынь (точка 406);
- 7) от точки 406 в общем юго-восточном направлении по контуру лесного массива на протяжении 1100 м, далее в южном направлении через лесной массив на протяжении 1990 м до точки 459;
- 8) от точки 459 в северо-восточном направлении через лесной массив, дважды пересекая автомобильную дорогу М-3 "Украина" на протяжении 1948 м, далее в северо-западном направлении по контуру лесного массива до дороги на дер. Шваново, далее в северо-восточном направлении через лесной массив вдоль дороги Шваново - Попково на протяжении 1060 м до точки 499;
- 9) от точки 499 в общем юго-восточном направлении через лесной массив на протяжении 2135 м, далее в направлении юг - юго-восток через лесной массив на протяжении 2030 м до пересечения с р. Песочней (точка 534);
- 10) от точки 534 в направлении юг - юго-запад по контуру лесного массива на протяжении 2270 м до пересечения границ муниципальных образований "Село Брынь", "Село Вертное", "Сухиничский район" (точка 545);
- 11) от точки 545 в юго-западном направлении через лесной массив, пересекая ЛЭП, на протяжении 2081 м, далее в направлении юг - юго-восток через лесной массив на протяжении 2115 м до узловой точки 590;

12) от узловой точки 590 в общем юго-западном направлении через лесной массив на протяжении 3890 м до узловой точки 647;

13) от узловой точки 647 в направлении юг - юго-запад через лесной массив на протяжении 2535 м до пересечения с ЛЭП (точка 664);

14) от точки 664 в юго-западном направлении через лесной массив на протяжении 550 м, далее в общем западном направлении через лесной массив, пересекая дорогу Думиничи – Александровка, на протяжении 2564 м до пересечения границ муниципальных образований "Поселок Думиничи", "Село Вертное", "Село Брынь" (узловая точка 721);

15) от узловой точки 721 в северном направлении через лесной массив на протяжении 600 м, далее в направлении запад - северо-запад через лесной массив на протяжении 966 м, в направлении запад - юго-запад через лесной массив на протяжении 1736 м до точки 767, расположенной западнее дер. Рукав;

16) от точки 767 в общем южном направлении по контуру лесного массива 2520 м, далее в южном направлении через поле на протяжении 795 м, в юго-западном направлении по контуру лесного массива до пересечения с р. Брынь (точка 873);

17) от точки 873 в направлении север - северо-запад по руслу р. Брынь на протяжении 2385 м до точки 1234;

18) от точки 1234 в общем северо-западном направлении через лесной массив на протяжении 3790 м, пересекая автомобильную дорогу М-3 "Украина", до точки 1309, расположенной к юго-востоку от дер. Семичастное;

19) от точки 1309 в направлении запад - юго-запад через лесной массив на протяжении 1463 м, далее в западном направлении через лесной массив на протяжении 1840 м до точки 1351;

20) от точки 1351 в общем южном направлении вдоль контура лесного массива на протяжении 1870 м, далее в юго-восточном направлении через лесной массив на протяжении 836 м, далее в южном направлении через лесной массив на протяжении 2130 м до точки 1429;

21) от точки 1429 в юго-западном направлении через лесной массив на протяжении 480 м до пересечения с р. Которянка, далее в направлении север-северо-запад по руслу р. Которянка на протяжении 2855 м до пересечения границ муниципальных образований "Деревня Высокое", "Село Новослободск", "Село Брынь" (узловая точка 2101);

22) от узловой точки 2101 в направлении север - северо-запад по руслу р. Которянка 5010 м до пересечения границ муниципальных образований "Деревня Верхнее Гульцово", "Село Которь", "Село Брынь" (узловая точка 3172);

23) от узловой точки 3172 в направлении север - северо-восток через лесной массив на протяжении 735 м, далее в общем восточном направлении через лесной массив на протяжении 3786 м до точки 3233;

24) от точки 3233 в северо-восточном направлении через лесной массив на протяжении 3188 м до узловой точки 1.

Список координат характерных точек границы
сельского поселения "Село Брынь"

№ точки	Координаты в системе МСК-40	
	X	Y
1	2	3

1	376297.56	1218623.49
14	376639.14	1218907.26
82	378081.23	1222030.32
109	377921.22	1223544.05
180	379021.30	1223191.47
397	379185.48	1224687.56
406	380532.24	1226053.17
459	377823.31	1226759.98
499	379647.02	1228979.03
534	377278.11	1231192.26
545	375356.16	1230531.12
590	371913.49	1230090.73
647	369842.76	1227361.54
664	367719.34	1226930.31
721	367485.32	1224186.12
767	368270.07	1221737.11
873	365409.33	1221518.99
1234	367536.48	1221079.93
1309	370380.73	1218888.81
1351	369935.93	1215501.26
1429	365970.59	1215760.24
2101	368337.60	1214354.34
3172	372902.94	1213390.35
3233	373752.81	1217072.79";

б) раздел 7 "Описание границы муниципального образования сельское поселение "Деревня Верхнее Гульцово" изложить в следующей редакции:

**"7. Описание границы муниципального образования
сельское поселение "Деревня Верхнее Гульцово"**

Текстовое описание границы сельского поселения "Деревня Верхнее Гульцово" произведено согласно цифровым обозначениям в направлении север - восток - юг - запад.

Граница сельского поселения "Деревня Верхнее Гульцово" проходит следующим образом:

- 1) от узловой точки 1 в северо-восточном направлении через лесной массив на протяжении 1809 м до точки 11, расположенной к югу от дер. Поздновки;
- 2) от точки 11 в направлении восток - юго-восток через лесной массив, пересекая дорогу Шибаяевка – Уруга, на протяжении 6470 м до точки 33, расположенной в 1255 м западнее по дороге от с. Уруга;
- 3) от точки 33 в общем юго-восточном направлении через поле на протяжении 2300 м до пересечения с руслом р. Урушки (точка 43);
- 4) от точки 43 в юго-западном направлении через лесной массив на протяжении 1558 м до точки 51, расположенной к западу от дер. Бордыкино;
- 5) от точки 51 в направлении восток - юго-восток по контуру леса на протяжении 1375 м до точки 64, расположенной к северу от дер. Кочуково;

6) от точки 64 в общем западном направлении по контуру растительности, пересекая дорогу Кочуково – Бордыкино, на протяжении 2184 м до дороги Шихтино - Верхнее Сяглово в точке пересечения границ муниципальных образований "Деревня Верхнее Гульцово", "Деревня Маслово", "Сухиничский район" (узловая точка 81);

7) от узловой точки 81 в юго-западном направлении вдоль дороги Верхнее Сяглово - Шихтино до пересечения с руслом р. Урушки, далее в направлении юг - юго-восток вдоль русла р. Урушки на протяжении 2264 м до точки 438, расположенной у дороги Верхнее Гульцово - Роженск;

8) от точки 438 в юго-восточном направлении через лесной массив на протяжении 1887 м до точки 464, расположенной на южном краю лесного массива к северу от дер. Маслово;

9) от точки 464 в общем южном направлении через лесной массив 2180 м до пересечения с дорогой Верхнее Гульцово - Маслово (точка 525);

10) от точки 525 в юго-восточном направлении через лесной массив, пересекая железную дорогу, на протяжении 880 м до пересечения границ муниципальных образований "Деревня Верхнее Гульцово", "Село Брынь", "Деревня Маслово" (узловая точка 553);

11) от узловой точки 553 в юго-западном направлении через лесной массив на протяжении 613 м, далее в общем юго-восточном направлении по контуру леса на протяжении 885 м до точки 621;

12) от точки 621 в направлении юг - юго-запад по контуру леса вдоль береговой линии пруда на протяжении 1124 м до точки 634;

13) от точки 634 в общем северо-западном направлении по контуру леса на протяжении 1438 м до точки 651;

14) от точки 651 на юго-запад через лесной массив на протяжении 1283 м до пересечения с дорогой Верхнее Гульцово - Брынь (точка 669);

15) от точки 669 в юго-западном направлении через лесной массив на протяжении 1767 м, далее в северо-западном направлении через лесной массив на протяжении 834 м до пересечения границ муниципальных образований "Село Которь", "Деревня Верхнее Гульцово", "Село Брынь" (узловая точка 719);

16) от узловой точки 719 в направлении север - северо-восток через лесной массив на протяжении 670 м до пересечения с железной дорогой (точка 744);

17) от точки 744 в общем западном направлении вдоль железной дороги на протяжении 2357 м до точки 786;

18) от точки 786 в северо-западном направлении через лесной массив на протяжении 800 м до точки 795;

19) от точки 795 в направлении запад - северо-запад по контуру леса вдоль железной дороги до точки 835, расположенной в 260 м южнее ж.ст. Воймирово;

20) от точки 835 в общем северо-восточном направлении по контуру леса на протяжении 816 м до точки 852;

21) от точки 852 в восточном направлении через лесной массив на протяжении 842 м, далее 607 м в северном направлении через лесной массив, далее 335 м вдоль контура леса до точки 877;

22) от точки 877 в северо-западном направлении вдоль контура леса на протяжении 1036 м до точки 893;

23) от точки 893 в направлении восток - северо-восток через лесной массив на протяжении 1375 м до узловой точки 931;

24) от узловой точки 931 в общем северо-западном направлении через лесной массив на протяжении 1668 м, пересекая дорогу Хлуднево - Нижнее Сяглово до точки 967;

25) от точки 967 в направлении запад - северо-запад через лесной массив на протяжении 3062 м до точки 1127;

26) от точки 1127 в северо-восточном направлении через лесной массив на протяжении 556 м до точки 1150;

27) от точки 1150 в направлении запад - юго-запад через лесной массив на протяжении 839 м до точки 1217, расположенной к востоку от дер. Баранково;

28) от точки 1217 в направлении север-северо-запад через лесной массив на протяжении 858 м, далее 293 м в юго-западном направлении через лесной массив до точки 1278, расположенной в 470 м севернее памятника братской могилы в дер. Баранково;

29) от точки 1278 в северо-западном направлении через лесной массив на протяжении 1430 м, далее 1880 м в общем западном направлении через лесной массив до пересечения границ муниципальных образований "Село Маклаки", "Деревня Верхнее Гульцово", "Село Которь" (узловая точка 1371);

30) от узловой точки 1371 в западном направлении через лесной массив на протяжении 1040 м, далее в северном направлении через лесной массив по просеке 4811 м до узловой точки 1.

Список координат характерных точек границы
сельского поселения "Деревня Верхнее Гульцово"

№ точки	Координаты в системе МСК-40	
	X	Y
1	2	3
1	390048.53	1209647.42
11	391165.56	1211356.52
33	388572.75	1217207.70
43	387387.90	1219050.09
51	386275.59	1218005.37
64	385672.41	1219147.74
81	385428.96	1221293.97
438	382393.55	1221236.30
464	381272.93	1222708.82
525	379481.68	1222444.76
553	379021.30	1223191.47
621	378084.06	1223455.42
634	377153.88	1222957.01
651	378081.23	1222030.32
669	377173.28	1221149.00
719	376639.14	1218907.26
744	377237.90	1219160.25
786	377135.73	1216836.63
795	377828.94	1216465.09

835	378044.72	1215617.95
852	378732.03	1215755.00
877	379327.66	1216874.49
893	380033.36	1216141.51
931	380460.60	1217337.50
967	381940.20	1216769.76
1127	382914.25	1213995.36
1150	383406.12	1214266.38
1217	383197.59	1213465.67
1278	383836.94	1212901.37
1371	385275.99	1210436.70";

в) раздел 10 "Описание границы муниципального образования сельское поселение "Село Новослободск" изложить в новой редакции:

**"10. Описание границы муниципального образования
сельское поселение "Село Новослободск"**

Текстовое описание границы сельского поселения "Село Новослободск" произведено согласно цифровым обозначениям в направлении север - восток - юг - запад.

Граница сельского поселения "Село Новослободск" проходит следующим образом:

1) от узловой точки 1, расположенной к востоку от дер. Которец в северо-восточном направлении через лесной массив на протяжении 598 м, далее в северном направлении 219 м до пересечения с р. Драгожань (точка 7);

2) от точки 7 в общем восточном направлении по руслу р. Драгожань на протяжении 593 м, далее в направлении восток - юго-восток через лесной массив на протяжении 1696 м, в северо-восточном направлении через лесной массив до пересечения с р. Драгожань (точка 82);

3) от точки 82 в общем юго-восточном направлении по руслу р. Драгожань на протяжении 1450 м, далее в северо-восточном направлении через поле на протяжении 1255 м до р. Черная в точке пересечения границ муниципальных образований "Село Новослободск", "Село Маклаки", "Город Людиново и Людиновский район" (узловая точка 202);

4) от узловой точки 202 в юго-восточном направлении по руслу р. Черная на протяжении 980 м, в общем восточном направлении через лесной массив на протяжении 1945 м, пересекая автодорогу Зимницы - Маклаки до точки 252;

5) от точки 252 в общем северо-восточном направлении по контуру лесного массива на протяжении 2260 м, далее в восточном направлении через лесной массив на протяжении 1517 м, в направлении восток - юго-восток по руслу пересыхающей реки до слияния с р. Которянк на пересечении границ муниципальных образований "Село Новослободск", "Село Которь", "Село Маклаки" (узловая точка 469);

6) от узловой точки 469 в направлении юг-юго-восток по руслу р. Которянка на протяжении 897 м до пересечения границ муниципальных образований "Село Новослободск", "Село Которь", "Село Брынь" (узловая точка 648);

7) от узловой точки 648 в направлении юг-юго-восток по руслу р. Которянка на протяжении 4829 м до пересечения границ муниципальных образований "Село Новослободск", "Село Брынь", "Деревня Высокое" (узловая точка 1719);

8) от узловой точки 1719 в западном направлении по контуру растительности на протяжении 1312 м, в направлении запад-юго-запад через лесной массив на протяжении 1688 м, далее в направлении запад-северо-запад на протяжении 1840 м, пересекая русло р. Драгожань и заболоченные участки до точки 1780, расположенной к югу от дер. Каменка;

9) от точки 1780 в общем юго-западном направлении через лесной массив на протяжении 2130 м, пересекая автодорогу Новослободск - Высокое, далее в западном направлении через лесной массив на протяжении 1850 м, пересекая поле до точки 1817;

10) от точки 1817 в северо-западном направлении через поле на протяжении 2332 м до пересечения с автодорогой Котовичи - Новослободск (точка 1839);

11) от точки 1839 в общем западном направлении по контуру лесного массива на протяжении 1442 м, далее в северо-западном направлении через лесной массив на протяжении 733 м до точки 1861, расположенной к северу от дер. Котовичи;

12) от точки 1861 в направлении запад-юго-запад через лесной массив на протяжении 3240 м до точки 1887;

13) от точки 1887 в направлении север-северо-восток через лесной массив на протяжении 2660 м до точки 1941;

14) от точки 1941 в общем северо-восточном направлении через лесной массив на протяжении 3400 м, далее в северо-восточном направлении по контуру лесного массива на протяжении 924 м до точки 1971;

15) от точки 1971 в общем северном направлении по контуру лесного массива на протяжении 1624 м до узловой точки 1.

Список координат характерных точек границы
сельского поселения "Село Новослободск"

№ точки	Координаты в системе МСК-40	
	X	Y
1	2	3
1	373257.18	1202677.02
7	373812.84	1203134.40
82	373389.30	1205206.11
202	373426.74	1206833.22
252	372570.57	1209212.01
469	373742.01	1213058.88
648	372902.94	1213390.35
1719	368337.60	1214354.34
1780	368049.96	1209691.26
1817	366526.89	1206405.27
1839	367909.92	1204634.34
1861	368254.44	1202748.12
1887	367418.61	1199693.16

1941	370024.74	1199991.15
1971	371701.98	1202590.53";

г) раздел 12 "Описание границы муниципального образования сельское поселение "Село Маклаки" изложить в новой редакции:

**"12. Описание границы муниципального образования
сельское поселение "Село Маклаки"**

Текстовое описание границы сельского поселения "Село Маклаки" произведено согласно цифровым обозначениям в направлении север - восток - юг - запад.

Граница сельского поселения "Село Маклаки" проходит следующим образом:

1) от точки 1, расположенной к востоку от дер. Неполоть на север - северо-восток через лесной массив на протяжении 1136 м, в северо-восточном направлении через лесной массив на протяжении 942 м до точки 10;

2) от точки 10 в южном направлении по просекам лесных кварталов № 2, № 8, № 14, № 22 Маклакского участкового лесничества Думиничского лесничества на протяжении 4774 м до северной границы лесного квартала № 29 данного лесничества, далее на восток по указанной границе и просеке на протяжении 1022 м до пересечения границ муниципальных образований "Село Маклаки", "Село Которь", "Деревня Верхнее Гульцово" (узловая точка 13);

3) от узловой точки 13 в южном направлении по восточной границе лесного квартала № 29 Маклакского участкового лесничества Думиничского лесничества на протяжении 1086 м, далее по просеке лесного квартала в западном направлении на протяжении 1022 м до точки 16;

4) от точки 16 через лесной массив в общем южном направлении, пересекая дорогу Ряполово - Хлуднево, далее в направлении восток-юго-восток 947 м параллельно железной дороге Сухиничи - Киров, пересекая ее в южном направлении, на протяжении 347 м, далее в направлении восток-юго-восток вдоль полосы отвода железной дороги на протяжении 2044 м до точки 90;

5) от точки 90 в общем южном направлении по контуру лесного массива на протяжении 1767 м до русла р. Костинка, далее в направлении юг - юго-восток по руслу р. Костинка на протяжении 857 м до точки 161, расположенной к северо-западу от дер. Павловка;

6) от точки 161 в направлении запад - юго-запад по контуру лесного массива на протяжении 764 м, далее в южном направлении через лесной массив на протяжении 933 м до точки 222, расположенной к юго-западу от дер. Павловка;

7) от точки 222 в восточном направлении через лесной массив на протяжении 727 м, далее в общем южном направлении через лесной массив на протяжении 1360 м, в восточном направлении через лесной массив на протяжении 543 м до пересечения с руслом р. Костинка (точка 299);

8) от точки 299 в юго-восточном направлении по руслу р. Костинка на протяжении 967 м до места слияния с р. Которянка, далее в общем южном направлении по руслу р. Которянка на протяжении 2198 м до пересечения границ муниципальных образований "Село Маклаки", "Село Которь", "Село Новослободск" (узловая точка 1031);

9) от узловой точки 1031 в направлении запад - северо-запад по руслу безымянного ручья, впадающего в р. Которянка 659 м, в общем западном направлении через лесной массив 1463 м, далее в общем юго-западном направлении по контуру лесного массива 2211 м до точки 1248, расположенной к востоку от дороги Маклаки - Зимницы;

10) от точки 1248 в общем западном направлении через лесной массив на протяжении 1908 м до р. Черная, далее в северо-западном направлении по руслу р. Черная на протяжении 946 м до точки 1298;

11) от точки 1298 в общем северном направлении через лесной массив на протяжении 1740 м до точки 1318, расположенной к югу от ур. Культурный труд;

12) от точки 1318 в направлении запад-северо-запад через лесной массив на протяжении 1200 м, далее в общем северном направлении на протяжении 2116 м до пересечения с железной дорогой Киров - Новослободск (точка 1354);

13) от точки 1354 в общем северо-западном направлении по контуру лесного массива на протяжении 1796 м, далее на северо-восток по контуру лесного массива до заболоченного участка леса на протяжении 1252 м до точки 1381;

14) от точки 1381 в общем западном направлении по контуру лесного массива на протяжении 1262 м, далее в северо-западном направлении через лесной массив по просеке на протяжении 1345 м до точки 1389, расположенной к северо-востоку от дер. Сельцы;

15) от точки 1389 в северном направлении через лесной массив на протяжении 480 м, далее в общем северо-восточном направлении по контуру лесного массива на протяжении 2231 м, далее в северном направлении через лесной массив на протяжении 1000 м до точки 1408;

16) от точки 1408 в восточном направлении через лесной массив вдоль р. Желябушка на протяжении 845 м, далее в восточном направлении по руслу р. Желябушка на протяжении 693 м до точки 1445;

17) от точки 1445 в общем северном направлении по контуру лесного массива, пересекая железную дорогу Сухиничи - Киров западнее дер. Ряполово, на протяжении 2352 м до точки 1459;

18) от точки 1459 в общем северо-восточном направлении через лесной массив на протяжении 4028 м до точки 1478;

19) от точки 1477 в направлении север-северо-запад через лесной массив на протяжении 1622 м до точки 1.

Список координат характерных точек границы
сельского поселения "Село Маклаки"

№ точки	Координаты в системе МСК-40	
	X	Y
1	2	3
1	388562.49	1208488.59
10	390048.53	1209647.42
13	385275.99	1210436.70
16	384284.23	1209375.12
90	381152.93	1212168.89
161	378913.04	1212333.78

222	377750.44	1211709.82
299	376583.49	1212843.15
1031	373742.01	1213058.88
1248	372570.57	1209212.01
1298	373426.74	1206833.22
1318	375066.55	1207143.16
1354	377466.91	1205747.51
1381	379457.55	1205176.05
1389	380127.96	1203063.20
1408	382692.24	1204662.60
1445	382586.22	1206104.04
1459	384506.92	1205897.59
1477	386906.13	1208831.94";

3) в приложении № 3 карты: "Карта (схема) границ муниципального образования городское поселение "Город Киров", "Карта (схема) границ муниципального образования сельское поселение "Село Воскресенск" изложить согласно приложению 2 к настоящему Закону;

4) в приложении № 4:

а) раздел 2 "Описание границы муниципального образования городское поселение "Город Киров" изложить в следующей редакции:

"2. Описание границы муниципального образования городское поселение "Город Киров"

Текстовое описание границы городского поселения "Город Киров" произведено согласно цифровым обозначениям в направлении север - восток - юг - запад.

Граница городского поселения "Город Киров" проходит следующим образом:

1) от точки 1 в северо-восточном направлении через лесной массив до пересечения с дорогой Нижняя Песочня - Киров (точка 3);

2) от точки 3 в общем северо-восточном направлении через лесной массив на протяжении 1235 м, далее в направлении восток-северо-восток по северной границе садовых участков до дороги Раменное - Киров на пересечении с границей муниципального образования "Село Воскресенск" (узловая точка 17);

3) от узловой точки 17 в юго-восточном направлении по северной границе садовых участков и через лесной массив на протяжении 1480 м, далее в направлении юг-юго-восток 1015 м через лесной массив до пересечения с просекой (точка 30);

4) от точки 30 в направлении запад-юго-запад на протяжении 1168 м через лесной массив до окраины жилой застройки муниципального образования "Город Киров", далее вдоль границы жилой застройки до пересечения с железной дорогой Киров - Сухиничи (точка 41);

5) от точки 41 в направлении запад-юго-запад 725 м вдоль границы жилой застройки муниципального образования "Город Киров", пересекая р. Песочня до точки 47;

6) от точки 47 в направлении юг-юго-восток 1050 м, огибая территорию с восточной стороны, до точки 59;

7) от точки 59 в северо-западном направлении 154 м до пересечения с дорогой из муниципального образования "Город Киров", далее в юго-западном направлении по дороге до пересечения с железнодорожными путями (точка 66);

8) от точки 66 в направлении восток-северо-восток 425 м по железной дороге Киров - Сухиничи, далее 86 м на север, в направлении восток-северо-восток через лесной массив вдоль железной дороги Киров - Сухиничи до пересечения с автодорогой Киров - Воскресенск, далее 140 м на юг до пересечения с железной дорогой Киров - Сухиничи (точка 94);

9) от точки 94 в направлении восток-северо-восток вдоль границы жилой застройки муниципального образования "Город Киров", через лесной массив на протяжении 2130 м до пересечения с северным берегом р. Песочня (точка 107);

10) от точки 107 в общем восточном направлении вдоль северного берега р. Песочня на протяжении 1455 м до точки 163;

11) от точки 163 в общем северо-восточном направлении через автомобильную дорогу Воскресенск - Киров, далее вдоль границы жилой застройки муниципального образования "Город Киров" до пересечения с железной дорогой Киров - Сухиничи (точка 176);

12) от точки 176 в северо-западном направлении 267 м до пересечения с дорогой, идущей в пионерлагерь, по дороге в западном направлении на протяжении 300 м до точки 183;

13) от точки 183 в общем северо-восточном направлении, огибая территорию пионерлагеря с западной и северной стороны, до русла р. Болва на пересечении с границей муниципального образования "Село Бережки" (узловая точка 189);

14) от узловой точки 189 в юго-восточном направлении через пойму р. Болва до пересечения с железной дорогой Киров - Сухиничи (точка 195);

15) от точки 195 в общем направлении юг-юго-запад, по границе жилой застройки муниципального образования "Город Киров" вдоль русла р. Болвы 2657 м до точки 231;

16) от точки 231 в общем направлении восток-юго-восток 895 м вдоль русла р. Болвы и железной дороги Киров - Сухиничи до точки 235, расположенной в 650 м восточнее железнодорожного моста;

17) от точки 235 в общем северо-восточном направлении по границе жилой застройки муниципального образования "Город Киров" на протяжении 780 м до точки 264;

18) от точки 264 в общем направлении север-северо-запад вдоль территории промышленного предприятия 980 м до точки 297;

19) от точки 297 в общем восточном направлении через лесной массив до пересечения с железной дорогой Киров - Брянск (точка 303);

20) от точки 303 в общем юго-восточном направлении через лесной массив по границе жилой застройки муниципального образования "Город Киров" вдоль железной дороги Киров - Брянск 3525 м до точки 322;

21) от точки 322 в общем восточном направлении 520 м через лесной массив, пересекая ЛЭП, далее в южном направлении по контуру леса 360 м, далее в направлении юг - юго-восток на протяжении 675 м до заболоченного участка леса (узловая точка 335);

22) от узловой точки 335 в юго-западном направлении 169 м по заболоченному участку леса, пересекая железную дорогу Киров - Сухиничи, по железной дороге в направлении запад - северо-запад на протяжении 216 м до точки 338;

23) от точки 338 в направлении юг-юго-запад 534 м через лесной массив с заболоченными участками, далее в юго-восточном направлении вдоль полосы отвода

железнодорожной станции Киров - Брянск на протяжении 3986 м до точки 360, расположенной в 123 м юго-западнее железнодорожной станции;

24) от точки 360 на запад через лесной массив, пересекая железную дорогу Киров – Брянск, на протяжении 374 м до точки 366;

25) от точки 366 через лесной массив в направлении север-северо-восток 218 м, далее в северо-западном направлении вдоль автодороги, идущей из муниципального образования "Город Киров", через лесной массив на протяжении 4396 м до точки 389;

26) от точки 389 в общем направлении на юго-запад вдоль границы жилой застройки муниципального образования "Город Киров" 1305 м до точки 404;

27) от точки 404 в юго-западном направлении по контуру леса на протяжении 680 м до точки 409;

28) от точки 409 в общем восточном направлении огибая территорию промышленного предприятия с северной стороны, до точки 421, расположенной в 803 м северо-восточнее северной окраины дер. Николаевка;

29) от точки 421 в общем юго-западном направлении по границе промышленного предприятия, огибая его территорию с востока и юга, на протяжении 420 м до точки 424;

30) от точки 424 на север-северо-запад по западной границе предприятия на протяжении 254 м, далее в западном направлении через лесной массив до западной границы леса, в южном направлении по контуру леса 210 м до узловой точки 432 на пересечении границ муниципальных образований "Город Киров", "Село Бережки", "Город Людиново и Людиновский район";

31) от узловой точки 432 в юго-западном направлении через поле на протяжении 112 м до р. Болва на пересечении границ муниципальных образований "Деревня Малая Песочня", "Город Киров" и "Город Людиново и Людиновский район" (узловая точка 434);

32) от узловой точки 434 в общем северном направлении по руслу р. Болва на протяжении 2820 м до точки 594, расположенной в 1182 м севернее железнодорожного моста через р. Болва;

33) от точки 594 в направлении запад-северо-запад через лесной массив вдоль границы жилой застройки муниципального образования "Город Киров" на протяжении 1475 м до точки 609;

34) от точки 609 в направлении юг-юго-запад через лесной массив вдоль границы жилой застройки муниципального образования "Город Киров" до пересечения с дорогой Киров - Манино (точка 626);

35) от точки 626 на юго-восток по дороге Киров - Манино 288 м, далее в направлении запад-юго-запад через лесной массив на протяжении 437 м до точки 628;

36) от точки 628 в общем северо-западном направлении через лесной массив вдоль границы жилой застройки муниципального образования "Город Киров" на протяжении 1170 м до точки 633;

37) от точки 633 в направлении запад-северо-запад через лесной массив вдоль границы жилой застройки муниципального образования "Город Киров", через дорогу Малая Песочня - Киров до пересечения с берегом р. Песочня (точка 644);

38) от точки 644 в западном направлении по руслу р. Песочня на протяжении 510 м, далее в северном направлении 588 м по руслу р. Песочня до пересечения с границей муниципального образования "Деревня Большие Савки" (узловая точка 652);

39) от узловой точки 652 в северном направлении по руслу р. Песочня на протяжении 1076 м, далее в западном направлении 628 м по р. Песоченка до точки 673;

40) от точки 673 в юго-восточном направлении по притоку р. Песоченка на протяжении 584 м, далее в общем восточном направлении по южной границе дачных участков до точки 682;

41) от точки 682 в общем северном направлении по западной границе дачных участков до берега р. Песоченка (точка 697);

42) от точки 697 в направлении запад-северо-запад по руслу р. Песоченка на протяжении 310 м до точки 702;

43) от точки 702 в северо-западном направлении на протяжении 417 м до пересечения с дорогой Киров - Малые Савки (точка 706);

44) от точки 706 в направлении север-северо-запад по западной границе территории промышленного предприятия 267 м, далее в направлении восток-северо-восток на протяжении 427 м, в северном направлении 238 м до пересечения с железной дорогой Киров - Бетлица (точка 714);

45) от точки 714 в направлении запад - северо-запад по железной дороге Киров - Бетлица на протяжении 657 м, далее в общем северо-восточном направлении по контуру леса, огибая территорию промышленного предприятия с запада и севера, до точки 719, расположенной в 120 м восточнее водонапорной башни;

46) от точки 719 в направлении север - северо-запад по лесной дороге на протяжении 890 м до окраины жилой застройки муниципального образования "Город Киров" (точка 727);

47) от точки 727 в общем западном направлении по контуру леса на протяжении 2350 м, далее в северо-западном направлении по границе лесного массива на протяжении 765 м до пересечения с границей муниципального образования "Деревня Верхняя Песочня" (узловая точка 747);

48) от узловой точки 747 в направлении восток-северо-восток через лесной массив до пересечения с руслом р. Песочня (точка 756);

49) от точки 756 в направлении север-северо-запад по руслу р. Песочня на протяжении 636 м до точки 1.

Список координат характерных точек границы
городского поселения "Город Киров"

№ точки	Координаты в системе МСК-40	
	X	Y
1	2	3
1	385791.00	1169508.17
3	385899.43	1169654.35
17	386820.53	1171170.19
30	385044.48	1172611.53
41	384449.25	1171185.07
47	384119.11	1170552.99
59	383124.45	1170855.57
66	382872.63	1170551.92
94	383100.66	1171501.99
107	384038.82	1173400.41
163	383923.35	1174829.91
176	384727.39	1175826.83

183	384952.30	1175352.99
189	385099.08	1175882.53
195	384675.44	1176141.89
231	382226.64	1175243.89
235	381949.05	1176051.61
264	382467.07	1176642.51
297	383270.74	1176108.48
303	383328.81	1176412.42
322	380512.21	1177959.11
335	379875.62	1179026.86
338	379819.88	1178745.96
360	375827.76	1180362.78
366	375834.05	1179988.94
389	379582.01	1177594.29
404	379051.26	1176459.63
409	378522.77	1176029.08
421	378380.58	1176596.78
424	378194.53	1176318.98
432	378279.18	1176032.16
434	378231.09	1175933.25
594	380632.77	1175478.28
609	381008.01	1174055.55
626	379159.08	1173502.19
628	378702.83	1173277.14
633	379498.57	1172469.29
644	379671.99	1171981.47
652	380263.82	1171353.36
673	381233.03	1170756.71
682	381100.75	1169643.47
697	381518.73	1169689.89
702	381564.90	1169398.71
706	381893.48	1169146.33
714	382529.39	1169381.98
719	383064.10	1170522.28
727	383911.00	1170244.60
747	384344.29	1167933.50
756	385242.12	1169817.03";

б) раздел 8 "Описание границы муниципального образования сельское поселение "Село Воскресенск" изложить в следующей редакции:

**"8. Описание границы муниципального образования
сельское поселение "Село Воскресенск"**

Текстовое описание границы сельского поселения "Село Воскресенск" произведено согласно цифровым обозначениям в направлении север - восток - юг - запад.

Граница сельского поселения "Село Воскресенск" проходит следующим образом:

1) от узловой точки 1 в юго-восточном направлении через лесной массив по просеке 1161 м, далее в северо-восточном направлении по просеке, пересекая автодорогу Воскресенск - Острая Слобода, до русла р. Болва (узловая точка 8);

2) от узловой точки 8 в общем восточном направлении через лесной массив на протяжении 1050 м, далее в общем северо-восточном направлении по южному краю лесного массива до пересечения с автомобильной дорогой Киров - Калуга (узловая точка 28);

3) от узловой точки 28 в общем северном направлении по автодороге Киров - Калуга 1536 м, далее в направлении восток-северо-восток 390 м, пересекая железную дорогу Р68 Брянск-Людиново, до северной окраины дер. Голосиловка муниципального образования "Село Воскресенск" (узловая точка 38);

4) от узловой точки 38 в общем северном направлении по автодороге Р68 Брянск-Людиново на протяжении 1955 м, далее в северо-западном направлении по дороге, идущей из с. Бережки, до полосы отвода железной дороги Р68 Брянск-Людиново, в северном направлении вдоль полосы отвода железной дороги 9301 м до пересечения с границей муниципального образования "Деревня Выползово" (узловая точка 69);

5) от узловой точки 69 в направлении восток - юго-восток 440 м через поле, пересекая автодорогу Голосиловка - Вежи, далее в направлении восток-юго-восток через лесной массив до р. Ужать (узловая точка 74);

6) от узловой точки 74 в общем южном направлении по руслу р. Ужать на протяжении 1900 м до узловой точки 139;

7) от узловой точки 139 в направлении восток-северо-восток через лесной массив с заболоченными участками на протяжении 1300 м, далее 2650 м в направлении восток-юго-восток через лесной массив, пересекая пашню и ЛЭП, до русла р. Ракитня на пересечении с границей муниципального образования "Деревня Буда" (узловая точка 155);

8) от узловой точки 155 в общем юго-западном направлении по руслу р. Ракитня до восточной окраины дер. Дурино (узловая точка 289);

9) от узловой точки 289 в юго-восточном направлении через поле до пересечения с автодорогой Воскресенск - Буда (узловая точка 295);

10) от узловой точки 295 в направлении юг-юго-восток через лесной массив на протяжении 1665 м до русла р. Неручь в месте пересечения с границей муниципального образования "Село Бережки" (узловая точка 301);

11) от узловой точки 301 в направлении запад-юго-запад по руслу р. Неручь на протяжении 710 м до узловой точки 342;

12) от узловой точки 342 в общем юго-западном направлении по руслу р. Неручь 2827 м до устья р. Ужать, далее по руслу р. Ужать до места слияния с р. Болва, далее 323 м в западном направлении по руслу р. Болва до пересечения с границей муниципального образования "Город Киров" (узловая точка 574);

13) от узловой точки 574 в северо-западном направлении через лесной массив на протяжении 250 м, далее в юго-западном направлении 120 м через лес, в общем западном направлении 265 м, далее в южном направлении до пересечения с автодорогой до пионерлагеря (узловая точка 580);

14) от узловой точки 580 на восток вдоль автодороги на пионерлагерь 320 м, далее в юго-восточном направлении до пересечения с железной дорогой Киров-Людиново в 130 м восточнее ост. п. 98 км (узловая точка 587);

15) от узловой точки 587 в юго-западном направлении вдоль границы жилой застройки муниципального образования "Город Киров" до пересечения с берегом р. Болва (узловая точка 600);

16) от узловой точки 600 в общем западном направлении по северному берегу р. Болва на протяжении 1460 м до узловой точки 656;

17) от узловой точки 656 в направлении запад-юго-запад по границе жилой застройки муниципального образования "Город Киров" на протяжении 2092 м до пересечения с лесной автодорогой (узловая точка 669);

18) от узловой точки 669 в северном направлении по лесной автодороге 150 м, далее в направлении запад-юго-запад 572 м параллельно железной дороге Киров-Бетлица, далее в южном направлении до пересечения с железной дорогой, проходящей по лесному массиву, в юго-западном направлении по железной дороге Киров-Бетлица 438 м до узловой точки 697;

19) от узловой точки 697 в северо-восточном направлении по лесной дороге 320 м, далее в юго-восточном направлении через лес 140 м до узловой точки 704;

20) от узловой точки 704 в направлении север-северо-запад 1040 м, огибая огороженную территорию с восточной стороны, до границы жилой застройки муниципального образования "Город Киров" (узловая точка 716);

21) от узловой точки 716 в северо-восточном направлении 740 м через р. Песочня и автодорогу Р68 Брянск - Людиново до пересечения с железной дорогой, идущей по территории муниципального образования "Город Киров" (узловая точка 722);

22) от узловой точки 722 в северо-восточном направлении на протяжении 420 м вдоль границы застройки муниципального образования "Город Киров", далее 1200 м через лесной массив до узловой точки 733;

23) от узловой точки 733 в направлении север-северо-запад через лесной массив на протяжении 129 м, далее в северо-западном направлении через лесной массив и по северной границе садовых участков до пересечения с границей муниципального образования "Деревня Верхняя Песочня" и дорогой Раменное - Киров (узловая точка 746);

24) от узловой точки 746 в общем северном направлении вдоль автодороги Раменное - Киров на протяжении 2680 м, пересекая ее в северо-восточном направлении, по просеке до узловой точки 771;

25) от узловой точки 771 в северо-восточном направлении по просеке 240 м до узловой точки 1.

Список координат характерных точек границы
сельского поселения "Село Воскресенск"

№ точки	Координаты в системе МСК-40	
	X	Y
1	2	3
1	390173.62	1171980.29
8	390080.91	1174144.94

28	390419.03	1175682.23
38	392011.50	1175914.88
69	395418.84	1176024.95
74	395254.17	1176838.29
139	393368.13	1176817.77
155	392937.93	1180425.60
289	390861.38	1178993.66
295	390266.30	1179257.26
301	388684.99	1179580.87
342	388499.87	1178938.53
574	385099.08	1175882.53
580	384952.30	1175352.99
587	384727.39	1175826.83
600	383923.35	1174829.91
656	384038.82	1173400.41
669	383100.66	1171501.99
697	382872.63	1170551.92
704	383124.45	1170855.57
716	384119.11	1170552.99
722	384449.25	1171185.07
733	385044.48	1172611.53
746	386820.53	1171170.19
771	389568.70	1170985.50";

в) таблицу "Список координат характерных точек границы сельского поселения "Деревня Выползово" раздела 9 "Описание границы муниципального образования сельское поселение "Деревня Выползово" изложить в следующей редакции:

"Список координат характерных точек границы
сельского поселения "Деревня Выползово"

№ точки	Координаты в системе МСК-40	
	X	Y
1	2	3
1	401741.63	1175466.80
9	401783.85	1176629.71
23	401878.52	1178726.65
54	401487.59	1178997.69
67	401228.37	1179768.15
72	401510.66	1181404.15
81	400884.66	1182244.77
88	398274.30	1182879.45
139	397604.88	1183169.79
148	396472.23	1180747.17
159	393393.15	1180659.60

173	392937.93	1180425.60
189	393368.13	1176817.77
254	395254.17	1176838.29
259	395418.84	1176024.95
276	398958.47	1176969.89
289	401308.25	1175216.96";

5) в приложении № 5 карту "Карта (схема) границ муниципального образования сельское поселение "Село Передел" изложить согласно приложению 3 к настоящему Закону;

6) в приложении № 6 раздел 12 "Описание границы муниципального образования сельское поселение "Село Передел" изложить в следующей редакции:

"12. Описание границы муниципального образования сельское поселение "Село Передел"

Текстовое описание границы сельского поселения "Село Передел" произведено согласно цифровым обозначениям в направлении север - восток - юг - запад.

Граница сельского поселения "Село Передел" проходит следующим образом:

1) от точки 1 в общем южном направлении через лесной массив на протяжении 3610 м, далее вдоль северной границы лесного массива по границе Московской области до точки 18;

2) от точки 18 в юго-восточном направлении по северной границе лесного массива до точки 33, расположенной на южной части границы садоводческого товарищества;

3) от точки 33 в северо-восточном направлении через лесной массив до пересечения с безымянным ручьем (точка 53);

4) от точки 53 в общем юго-восточном направлении через лесной массив до пересечения с северной границей лесного квартала № 83 Передельского участкового лесничества Медынского лесничества, далее по границе квартала в направлении восток-юго-восток на протяжении 225 м до точки 61;

5) от точки 61 в северо-восточном направлении по западной границе лесного квартала № 82 Передельского участкового лесничества Медынского лесничества, далее 80 м через поле до точки 70;

6) от точки 70 в общем юго-восточном направлении вдоль контура лесного массива, вдоль лесных посадок до северной границы лесного массива, далее через лесной массив на протяжении 385 м до точки 113;

7) от точки 113 в общем восточном направлении через лесной массив до его восточной границы (точка 123);

8) от точки 123 в общем южном направлении по восточной и южной границам лесного квартала № 21 Передельского участкового лесничества Медынского лесничества, далее по восточной границе лесных кварталов № 22 и № 21 Передельского участкового лесничества Медынского лесничества до пересечения с границей муниципального образования "Село Никитское" (узловая точка 149);

9) от узловой точки 149 в общем юго-западном направлении по северной и восточной границам лесного квартала № 29 Передельского участкового лесничества Медынского лесничества до пересечения с правым притоком р. Бычек, далее на протяжении 1260 м через заболоченный луг, через лесной массив до южной границы

лесного квартала № 28 Передельского участкового лесничества Медынского лесничества (точка 169);

10) от точки 169 в общем северном направлении по западной границе лесного квартала № 28 Передельского участкового лесничества Медынского лесничества до пересечения с р. Озерянка (точка 188);

11) от точки 188 в общем западном направлении по южной границе лесного массива до северо-восточного угла лесного квартала № 33 Передельского участкового лесничества Медынского лесничества (точка 201);

12) от точки 201 в направлении юг - юго-запад по восточной границе лесного квартала № 33 Передельского участкового лесничества Медынского лесничества вдоль безымянного ручья до точки 214, расположенной в 87 м на северо-восток от места слияния двух ручьев;

13) от узловой точки 214 в общем юго-западном направлении по границе лесного массива до пересечения с безымянным ручьем в 1516 м северо-восточнее с. Передел (точка 234);

14) от точки 234 в юго-восточном направлении по руслу безымянного ручья до пересечения с автомобильной дорогой Никитское - Передел (точка 274);

15) от точки 274 в южном направлении вдоль границы лесного массива на протяжении 913 м, далее через лесной массив, поворачивая через 217 м в направлении запад-северо-запад, далее в южном направлении, поворачивая через 180 м, до пересечения с р. Лужа (точка 292);

16) от точки 292 в общем восточном направлении по руслу р. Лужа до точки 310, расположенной юго-западнее от южной окраины дер. Хорошево;

17) от точки 310 в общем юго-восточном направлении до точки 322;

18) от точки 322 в западном направлении на протяжении 1180 м, далее на юг вдоль границы лесного массива севернее с. Незамаево до точки 335;

19) от точки 335 в общем юго-восточном направлении по северной и восточной границам с. Незамаево до точки 342;

20) от точки 342 в общем северо-западном направлении по южной и западной границам с. Незамаево до пересечения с безымянным ручьем (точка 352);

21) от точки 352 в направлении юг-юго-запад по руслу безымянного ручья до точки 416;

22) от точки 416 в общем направлении юг-юго-запад по западной границе лесного квартала № 69 Передельского участкового лесничества Медынского лесничества до его западного угла (точка 443);

23) от точки 443 в направлении юг-юго-восток по границе лесного квартала № 69 Передельского участкового лесничества Медынского лесничества до точки 451;

24) от точки 451 в восточном направлении по границе лесного массива, далее через безымянный ручей на протяжении 170 м и лесной массив до точки 457;

25) от точки 457 в общем юго-восточном направлении по западной границе лесных кварталов № 71, № 77 Передельского участкового лесничества Медынского лесничества до пересечения с автомобильной дорогой Жихарево - Семено (точка 474);

26) от точки 474 на восток-юго-восток по полю вдоль дороги Жихарево - Семено до юго-восточного угла лесного квартала № 77 Передельского участкового лесничества Медынского лесничества (точка 483);

27) от точки 483 в общем северо-восточном направлении по восточной границе лесного квартала № 77 и южной границе лесного квартала № 78 Передельского участкового лесничества Медынского лесничества до точки 490;

28) от точки 490 в направлении юг-юго-восток по западной границе лесного квартала № 79 Передельского участкового лесничества Медынского лесничества до пересечения с автомобильной дорогой Жихарево - Семено (точка 495);

29) от точки 495 в восточном направлении на протяжении 750 м через лесной массив, далее в юго-восточном направлении через лесной массив до пересечения с границей муниципального образования "Село Кременское" (узловая точка 500);

30) от узловой точки 500 в общем северо-восточном направлении по северной границе лесного массива до пересечения с дорогой из дер. Жихарево (точка 510);

31) от точки 510 в общем юго-восточном направлении по северной границе лесного массива до его северо-восточного угла (точка 520);

32) от точки 520 в юго-западном направлении по границе лесного массива на протяжении 1150 м, далее в направлении юг-юго-восток до пересечения с безымянным ручьем (точка 530);

33) от точки 530 в общем южном направлении по руслу ручья до пересечения с границей муниципального образования "Деревня Варваровка" (узловая точка 581);

34) от узловой точки 581 в северо-западном направлении через лесной массив на протяжении 620 м до точки 586;

35) от точки 586 в общем направлении юг-юго-запад по границе лесного квартала № 59 Передельского участкового лесничества Медынского лесничества до пересечения с границей муниципального образования "Деревня Гусево" (узловая точка 593);

36) от узловой точки 593 в северо-западном направлении 1750 м через лесной массив, далее на запад на протяжении 1115 м до точки 603;

37) от точки 603 в общем направлении юг-юго-запад через лесной массив на протяжении 800 м до точки 608;

38) от точки 608 в северо-западном направлении через лесной массив, далее по границе лесного массива, пересекая ЛЭП до точки 623, расположенной в 490 м северо-восточнее северной окраины дер. Заворыкино;

39) от точки 623 в общем северо-восточном направлении по границе лесного массива до точки 646;

40) от точки 646 в северо-западном направлении через лесной массив на протяжении 1415 м до точки 655;

41) от точки 655 в общем юго-западном направлении по южной границе лесного квартала № 55 Шанско-Заводского участкового лесничества Медынского лесничества и восточной границе лесного квартала № 56 Шанско-Заводского участкового лесничества Медынского лесничества до пересечения с границей муниципального образования "Износковский район" (узловая точка 673);

42) от узловой точки 673 в общем направлении север-северо-запад по границе лесного квартала № 56 Шанско-Заводского участкового лесничества Медынского лесничества до его юго-западного угла (точка 723);

43) от точки 723 в направлении юг - юго-запад через лесной массив на протяжении 680 м (точка 745);

44) от точки 745 в северо-западном направлении вдоль границы лесного массива и далее на север-северо-запад через лесной массив на протяжении 580 м (точка 789);

45) от точки 789 в общем направлении юг - юго-запад по границе лесного квартала № 53 до пересечения с автомобильной дорогой Передел - Гусево (точка 811);

46) от точки 811 в общем юго-западном направлении через лесной массив до точки 818;

47) от точки 818 на север на протяжении 400 м до поляны в лесу, далее по восточной и северной границам поляны (точка 826);

48) от точки 826 в общем юго-западном направлении через лесной массив до пересечения с безымянным ручьем (точка 831);

49) от точки 831 в общем западном направлении на протяжении 889 м через лесной массив до западной границы леса (точка 840);

50) от точки 840 в северном направлении через лесной массив до левого притока р. Шаня, далее на северо-восток на протяжении 200 м до точки 846;

51) от точки 846 в направлении север-северо-восток через лесной массив на протяжении 477 м, далее в общем северо-западном направлении по границе лесного квартала № 49 Шанско-Заводского участкового лесничества Медынского лесничества до точки 860;

52) от точки 860 в общем юго-западном направлении по границе лесного квартала № 48 Шанско-Заводского участкового лесничества Медынского лесничества до пересечения с левым притоком р. Шаня (точка 870);

53) от точки 870 в общем северо-западном направлении вдоль русла левого притока р. Шаня до точки 876, расположенной в 1440 м на север - северо-восток от северной окраины дер. Шевнево;

54) от точки 876 в общем северном направлении через лесной массив на протяжении 1785 м до точки 882;

55) от точки 882 в северо-западном направлении через лесной массив на протяжении 500 м до точки 888;

56) от точки 888 в общем направлении север-северо-восток по западной границе лесного квартала № 40 Передельского участкового лесничества Медынского лесничества, огибая с севера участок заболоченного леса, далее по западной границе лесного квартала № 35 Передельского участкового лесничества Медынского лесничества до точки 924;

57) от точки 924 через лесной массив в общем западном направлении на протяжении 640 м, далее на северо-восток на протяжении 570 м до точки 945;

58) от точки 945 в северо-западном направлении через лесной массив на протяжении 2030 м до точки 963;

59) от точки 963 в юго-западном направлении на протяжении 857 м через лесной массив и далее по границе леса до пересечения с полевой дорогой (точка 986);

60) от точки 986 в северо-западном направлении вдоль границы лесного массива 492 м и далее в общем направлении север - северо-восток через лесной массив на протяжении 1500 м (точка 1026);

61) от точки 1026 в направлении восток - северо-восток через лесной массив на протяжении 1015 м (точка 1044);

62) от точки 1044 в северо-западном направлении через лесной массив на протяжении 1040 м до точки 1061;

63) от точки 1061 в направлении восток-юго-восток по границе лесного массива на протяжении 327 м, далее через лесной массив на протяжении 326 м до точки 1067;

64) от точки 1067 в общем северном направлении на протяжении 528 м через лесной массив, далее по границе леса до пересечения с безымянным ручьем (точка 1081);

65) от точки 1081 по руслу безымянного ручья до точки 1216, расположенной в 1517 м к западу от места впадения ручья в р. Лужа;

66) от точки 1216 в направлении север-северо-запад через лесной массив на протяжении 670 м до точки 1220;

67) от точки 1220 в общем северо-восточном направлении через лесной массив до точки 1227, расположенной северо-восточнее дер. Похожаево;

68) от точки 1227 в северо-западном направлении через лесной массив на протяжении 598 м, далее на север до пересечения с автомобильной дорогой Раево - Похожаево (точка 1234);

69) от точки 1234 в общем северо-западном направлении на протяжении 582 м по автомобильной дороге Раево - Похожаево, по границе лесного массива на протяжении 1221 м, далее через лесной массив до автомобильной дороги Раево - Губинки (точка 1243);

70) от точки 1243 в общем направлении север-северо-восток вдоль автомобильной дороги Раево - Губинки, пересекая ее через 1180 м, далее в направлении север-северо-запад через лесной массив на протяжении 658 м (точка 1256);

71) от точки 1256 в общем западном направлении через лесной массив до пересечения с границей Московской области (узловая точка 1327);

72) от узловой точки 1327 в направлении север-северо-восток по лесному массиву до точки 1334;

73) от точки 1334 в северо-западном направлении через лесной массив на протяжении 1280 м до точки 1337;

74) от точки 1337 в общем направлении север - северо-восток по лесному массиву до точки 1.

Список координат характерных точек границы
сельское поселение "Село Передел"

№ точки	Координаты в системе МСК-40	
	X	Y
1	2	3
1	516751.70	1255812.81
18	516703.70	1259886.90
33	515479.80	1261580.40
53	516867.50	1264292.21
61	515557.40	1265337.90
70	517371.20	1266500.00
113	513529.70	1269790.91
123	513949.10	1271754.20
149	511501.50	1271643.75
169	509148.54	1268975.90
188	511040.00	1269054.87
201	511177.70	1266845.73

214	509719.64	1266343.63
234	508883.97	1264492.62
274	508351.67	1265524.60
292	506819.66	1265065.20
310	506834.07	1265858.01
322	505458.08	1266845.46
335	505101.67	1265627.26
342	504349.29	1266107.99
352	504772.91	1265599.71
416	503713.83	1264733.46
443	503032.01	1264249.95
451	502213.56	1264491.30
457	502229.31	1265873.16
474	500317.49	1266255.06
483	500041.38	1266993.36
490	500961.09	1268210.60
495	499988.54	1268278.31
500	499437.90	1269830.87
510	499479.47	1270246.48
520	499214.34	1270583.80
530	498702.44	1270514.32
581	497164.55	1269941.91
586	497391.41	1269388.27
593	495536.37	1268944.89
603	496367.26	1266344.32
608	495704.22	1265952.18
623	497041.83	1264782.59
646	497833.28	1265405.31
655	499085.21	1264977.74
673	497488.60	1263026.30
723	498652.43	1262515.07
745	498029.86	1262318.19
789	499013.01	1261920.24
811	497796.34	1260733.78
818	497542.83	1260408.91
826	498156.23	1260151.19
831	497700.67	1259891.76
840	497930.08	1259153.42
846	498500.61	1259401.57
860	499704.25	1258809.61
870	499200.10	1257873.89
876	499616.13	1256790.79
882	501345.48	1257107.47
888	501673.42	1256505.56
924	503644.27	1258260.79
945	504082.55	1258167.42

963	505308.41	1256613.07
986	504442.38	1255834.00
1026	506147.67	1256301.36
1044	506316.89	1257194.47
1061	507232.46	1256886.32
1067	506947.22	1257540.65
1081	507875.94	1257670.98
1216	508466.71	1259386.54
1220	509102.53	1259175.87
1227	509576.94	1260140.42
1234	510239.69	1259786.65
1243	511270.21	1258551.40
1256	512745.95	1258898.47
1327	512629.73	1255287.63
1334	514393.20	1256057.70
1337	515150.30	1255027.50";

7) в приложении № 11 карты: "Карта (схема) границ муниципального образования городское поселение "Город Таруса", "Карта (схема) границ муниципального образования сельское поселение "Село Барятино", "Карта (схема) границ муниципального образования сельское поселение "Село Волковское", "Карта (схема) границ муниципального образования сельское поселение "Село Кузьмищево", "Карта (схема) границ муниципального образования сельское поселение "Село Вознесенье", "Карта (схема) границ муниципального образования сельское поселение "Село Некрасово", "Карта (схема) границ муниципального образования сельское поселение "Деревня Алекино" изложить согласно приложению 4 к настоящему Закону;

8) в приложении № 12:

а) раздел 2 "Описание границы муниципального образования городское поселение "Город Таруса" изложить в следующей редакции:

"2. Описание границы муниципального образования городское поселение "Город Таруса"

Текстовое описание границы городского поселения "Город Таруса" произведено согласно цифровым обозначениям в направлении север - восток - юг - запад.

Граница городского поселения "Город Таруса" проходит следующим образом:

1) от точки 1 в северо-восточном направлении по дороге Калуга - Серпухов на протяжении 1355 м, в направлении юг-юго-запад вдоль дороги 775 м до дома-интерната (точка 28);

2) от точки 28 в направлении юг-юго-восток по контуру фруктового сада на протяжении 1150 м, далее в общем северо-восточном направлении по границе хозяйственного центра до пересечения с дорогой (точка 42);

3) от точки 42 в направлении юг-юго-запад вдоль дороги 310 м, далее в общем восточном направлении по северной и восточной границам садовых участков

до р. Ока, пересекая реку в северо-восточном направлении, по правому берегу р. Ока на протяжении 1030 м до точки 68;

4) от точки 68 в юго-восточном направлении через поле на протяжении 420 м, далее в общем южном направлении вдоль контура лесного массива до пересечения с р. Ока (точка 83);

5) от точки 83 в общем юго-восточном направлении по руслу р. Ока 4290 м до пересечения границ муниципальных образований "Город Таруса", "Деревня Алекино" и Тульской области (узловая точка 110);

6) от узловой точки 110 в направлении север-северо-запад по контуру лесного массива на протяжении 2330 м до южной окраины садовых участков (точка 151);

7) от точки 151 в юго-западном направлении вдоль границы леса до пересечения с р. Песчаный, вдоль русла реки 3135 м в направлении запад-юго-запад до точки 434;

8) от точки 434 в общем южном направлении 840 м по границе лесного массива, огибая садовый участок с восточной стороны, далее в направлении запад - северо-запад через лесной массив до пересечения с дорогой Таруса - Алекино (точка 449);

9) от точки 449 в северном направлении вдоль дороги Алекино-Таруса 1430 м, далее в направлении запад-северо-запад 1770 м по южной границе жилой застройки муниципального образования "Город Таруса" до точки 489;

10) от точки 489 на запад по южной границе жилой застройки муниципального образования "Город Таруса" 1000 м, далее в юго-западном направлении по границе лесного массива вдоль промышленной территории на протяжении 1180 м до пересечения границ муниципальных образований "Город Таруса", "Деревня Алекино", "Деревня Похвиснево" (узловая точка 521);

11) от узловой точки 521 в северо-восточном направлении вдоль дороги на протяжении 297 м, далее в общем северо-западном направлении по границе промышленной зоны на протяжении 1350 м до пересечения с дорогой Похвиснево - Таруса (точка 575);

12) от точки 575 в восточном направлении вдоль дороги Похвиснево - Таруса 910 м, далее в общем северо-восточном направлении вдоль восточной границы садовых участков 1280 м, в северо-восточном направлении вдоль дороги Калуга - Серпухов 125 м до пересечения границ муниципальных образований "Город Таруса", "Деревня Похвиснево", "Село Кузьмищево" (узловая точка 595);

13) от узловой точки 595 в направлении север-северо-восток вдоль дороги Калуга - Серпухов на протяжении 2890 м до точки 1.

Список координат характерных точек границы
городского поселения "Город Таруса"

№ точки	Координаты в системе МСК-40	
	X	Y
1	2	3
1	458068.93	1357995.55
28	458051.39	1358758.01
42	457335.65	1359689.44
68	457345.53	1361108.61

83	454892.94	1361185.56
110	452471.31	1363064.22
151	454180.47	1362421.71
434	453292.22	1359360.36
449	452735.56	1359018.68
489	454640.51	1357918.44
521	454009.01	1356284.20
575	454784.86	1355689.94
595	455602.58	1357178.23";

б) раздел 3 "Описание границы муниципального образования сельское поселение "Село Барятино" изложить в следующей редакции:

**"3. Описание границы муниципального образования
сельское поселение "Село Барятино"**

Текстовое описание границы сельского поселения "Село Барятино" произведено согласно цифровым обозначениям в направлении север - восток - юг - запад.

Граница сельского поселения "Село Барятино" проходит следующим образом:

1) от точки 1 в направлении юг-юго-восток через лесной массив 1460 м до пересечения с безымянным ручьем, в северо-восточном направлении через лесной массив на протяжении 854 м до пересечения с руслом р. Горожанка (точка 20);

2) от точки 20 в северо-западном направлении по руслу р. Горожанка 1075 м, в северо-восточном направлении вдоль правого притока р. Горожанка 1795 м до пересечения с ЛЭП, далее в северо-восточном направлении по контуру лесного массива 1180 м до точки 225;

3) от точки 225 в восточном направлении через лесной массив 896 м, в общем юго-восточном направлении по контуру лесного массива, пересекая дорогу Роцца - Барятино на протяжении 1920 м до точки 248;

4) от точки 248 в направлении восток-северо-восток 1367 м через лесной массив, в северо-восточном направлении через лесной массив 810 м до пересечения с руслом р. Роцца (точка 270);

5) от точки 270 в направлении юг-юго-восток по границе лесного массива вдоль р. Роцца 680 м, в юго-восточном направлении по руслу р. Роцци 204 м до пересечения границ муниципальных образований "Село Барятино", "Село Лопатино", "Село Роцца" (узловая точка 307);

6) от узловой точки 307 в направлении юг-юго-восток по руслу р. Роцци 930 м, в общем южном направлении через лесной массив 1355 м до точки 383;

7) от точки 383 в северо-восточном направлении через лесной массив 685 м до пересечения с руслом р. Таруса, в направлении юг-юго-восток по руслу р. Таруса на протяжении 2785 м до пересечения с дорогой Барятино - Кресты (точка 484);

8) от точки 484 в направлении восток-юго-восток по границе лесного массива, огибая лесной массив с западной стороны, на протяжении 1380 м на юг-юго-восток через лесной массив 4760 м до пересечения границ муниципальных образований "Село Барятино", "Село Лопатино", "Село Петрищево" (узловая точка 569);

9) от узловой точки 569 в общем направлении юг-юго-запад через лесной массив на протяжении 2450 м до пересечения с безымянным ручьем (точка 589);

10) от точки 589 на юго-запад через лесной массив 1730 м, на юг через лесной массив 2095 м до пересечения границ муниципальных образований "Село Барятино", "Село Петрищево", "Ферзиковский район" (узловая точка 612);

11) от узловой точки 612 в направлении запад-юго-запад через лесной массив вдоль безымянного ручья 1530 м, в северном направлении через лесной массив на протяжении 715 м до точки 641;

12) от точки 641 в направлении запад-северо-запад через лесной массив на протяжении 1040 м, в общем северо-восточном направлении через лесной массив на протяжении 1330 м, в северо-западном направлении через лесной массив 335 м до пересечения с руслом р. Ямня (точка 659);

13) от точки 659 в направлении запад-юго-запад через лесной массив вдоль лесной дороги на протяжении 1525 м до точки 670;

14) от точки 670 в общем северном направлении через лесной массив вдоль лесной дороги 3760 м, далее в северо-восточном направлении через лесной массив на протяжении 985 м до точки 704;

15) от точки 704 в направлении запад-юго-запад через лесной массив на протяжении 2520 м, далее в северо-западном направлении 1430 м до точки 731;

16) от точки 731 в направлении юг-юго-запад через лесной массив на протяжении 1728 м до точки 741;

17) от точки 741 в направлении запад-северо-запад через лесной массив 955 м, в северо-западном направлении через лесной массив на протяжении 1395 м до пересечения с руслом р. Таруса (точка 755);

18) от точки 755 в общем северо-восточном направлении по руслу р. Таруса на протяжении 4640 м, далее в направлении север-северо-запад через лесной массив на протяжении 4120 м до точки 823;

19) от точки 823 в юго-западном направлении через лесной массив 1275 м до пересечения с руслом р. Сметны, в северном направлении по руслу р. Сметны 835 м до пересечения границ муниципальных образований "Село Барятино", "Село Роща", "Ферзиковский район" (узловая точка 856);

20) от узловой точки 856 в северо-восточном направлении по контуру лесного массива на протяжении 2770 м до точки 1.

Список координат характерных точек границы
сельского поселения "Село Барятино"

№ точки	Координаты в системе МСК-40	
	X	Y
1	2	3
1	456214.50	1333544.49
20	455693.04	1334667.24
225	458486.56	1335952.50
248	457038.41	1337487.29
270	457825.10	1339039.76
307	457166.52	1339492.50
383	455571.00	1339599.50
484	453711.75	1340662.80
569	449302.75	1341997.81

589	447222.99	1341532.19
612	444124.98	1340322.25
641	444314.51	1339026.51
659	445661.55	1338463.98
670	445061.51	1337066.76
704	449014.50	1337526.72
731	449301.51	1334344.77
741	448126.02	1333945.53
755	449295.03	1332253.53
823	454685.04	1332842.22
856	454655.97	1331740.44";

в) раздел 4 "Описание границы муниципального образования сельское поселение "Село Волковское" изложить в следующей редакции:

**"4. Описание границы муниципального образования
сельское поселение "Село Волковское"**

Текстовое описание границы сельского поселения "Село Волковское" произведено согласно цифровым обозначениям в направлении север - восток - юг - запад.

Граница сельского поселения "Село Волковское" проходит следующим образом:

1) от точки 1 в северо-восточном направлении через поле на протяжении 305 м до пересечения с границей Московской области (узловая точка 8);

2) от узловой точки 8 в направлении восток-юго-восток по контуру поля вдоль садовых участков 1855 м до пересечения с руслом р. Протва (точка 21);

3) от точки 21 в направлении восток-юго-восток по руслу р. Протва на протяжении 7810 м до слияния с р. Ока (узловая точка 263);

4) от узловой точки 263 в направлении юг-юго-запад по руслу р. Ока на протяжении 1650 м до пересечения границ Московской, Тульской и Калужской областей (узловая точка 267);

5) от узловой точки 267 в направлении юг-юго-запад по руслу р. Ока на протяжении 5660 м до пересечения границ муниципальных образований "Село Волковское", "Село Кузьмищево" и Тульской области (узловая точка 291);

6) от узловой точки 291 в северо-западном направлении по руслу р. Туловка на протяжении 1556 м, далее в направлении юг-юго-запад через лесной массив на протяжении 370 м до точки 411;

7) от точки 411 в западном направлении по контуру пашни на протяжении 1135 м, далее в направлении север-северо-запад 690 м через лесной массив до пересечения с руслом р. Туловка (точка 426);

8) от точки 426 в северо-западном направлении по руслу р. Туловка на протяжении 1137 м, далее в юго-западном направлении по границе лесного массива вдоль садовых участков на протяжении 1113 м до точки 484;

9) от точки 484 в общем северо-западном направлении через лесной массив на протяжении 1065 м до пересечения границ муниципальных образований "Село Волковское", "Село Кузьмищево", "Село Некрасово" (узловая точка 497);

10) от узловой точки 497 в направлении север-северо-восток по контуру растительности вдоль русла пересыхающего безымянного ручья на протяжении 1495 м, далее в направлении восток-северо-восток по контуру лесного массива на протяжении 1052 м до точки 687;

11) от точки 687 в общем северо-западном направлении вдоль дороги Некрасово - Салтыково на протяжении 2060 м, далее в направлении север-северо-запад вдоль пашни на протяжении 584 м, в направлении запад-северо-запад по контуру растительности на протяжении 1560 м до пересечения границ муниципальных образований "Село Волковское", "Село Некрасово", "Жуковский район" (узловая точка 753);

12) от узловой точки 753 в общем северо-восточном направлении по контуру лесного массива вдоль пашни на протяжении 3132 м до пересечения с руслом р. Протва (точка 767);

13) от точки 767 в направлении север-северо-запад по руслу р. Протва на протяжении 785 м, далее в направлении север-северо-запад вдоль пашни на протяжении 303 м до точки 1.

Список координат характерных точек границы
сельского поселения "Село Волковское"

№ точки	Координаты в системе МСК-40	
	X	Y
1	2	3
1	470611.26	1357948.35
8	470858.85	1358124.03
21	469882.98	1359602.64
263	468911.16	1365225.57
267	467511.75	1364350.05
291	462477.59	1362709.75
411	462665.74	1361341.38
426	463356.99	1360138.14
484	462927.94	1358544.79
497	463616.01	1357912.61
687	465314.40	1359402.93
753	467635.41	1356349.86
767	469702.89	1358226.54";

г) раздел 6 "Описание границы муниципального образования сельское поселение "Село Кузьмищево" изложить в следующей редакции:

"6. Описание границы муниципального образования
сельское поселение "Село Кузьмищево"

Текстовое описание границы сельского поселения "Село Кузьмищево" произведено согласно цифровым обозначениям в направлении север - восток - юг - запад.

Граница сельского поселения "Село Кузьмищево" проходит следующим образом:

1) от точки 1 в северо-восточном направлении через лесной массив на протяжении 738 м, в южном направлении через лесной массив 1163 м, в восточном направлении по контуру лесного массива на протяжении 440 м до точки 19;

2) от точки 19 в направлении север-северо-восток по контуру лесного массива 1200 м, в общем направлении восток-северо-восток по контуру лесного массива на протяжении 2935 м до пересечения с дорогой Селиверстово - Исканское, в направлении восток-юго-восток вдоль дороги на протяжении 360 м до точки 76;

3) от точки 76 в общем юго-восточном направлении по контуру лесного массива на протяжении 6965 м, в направлении север-северо-восток по контуру лесного массива вдоль русла пересыхающего безымянного ручья на протяжении 2370 м до пересечения границ муниципальных образований "Село Кузьмищево", "Село Некрасово", "Село Волковское" (узловая точка 145);

4) от узловой точки 145 в общем юго-восточном направлении через лесной массив на протяжении 1125 м, в направлении север-северо-восток по границе лесного массива вдоль садовых участков на протяжении 1140 м до пересечения с руслом р. Туловка (точка 173);

5) от точки 173 в общем юго-восточном направлении по руслу р. Туловка на протяжении 1195 м, далее в направлении юг-юго-восток через лесной массив на протяжении 686 м до точки 221;

6) от точки 221 в восточном направлении по контуру пашни на протяжении 1130 м, далее в северо-восточном направлении через лесной массив на протяжении 410 м до пересечения с р. Туловка, в общем юго-восточном направлении по руслу р. Туловки на протяжении 1495 м до слияния с руслом р. Ока на пересечении границ муниципальных образований "Деревня Волковское", "Село Кузьмищево" и Тульской области (узловая точка 351);

7) от узловой точки 351 в общем юго-западном направлении по руслу р. Ока на протяжении 7455 м до пересечения границ муниципальных образований "Деревня Кузьмищево", "Город Таруса" и Тульской области (узловая точка 363);

8) от узловой точки 363 по правому берегу р. Ока в юго-западном направлении на протяжении 1040 м до точки 374;

9) от точки 374 в направлении север-северо-запад через р. Ока, далее через поле по границе садовых участков на протяжении 430 м, в направлении запад-юго-запад вдоль границы садовых участков на протяжении 455 м до пересечения с дорогой Таруса - Игнатовское, в направлении север-северо-восток вдоль дороги на протяжении 320 м до точки 389;

10) от точки 389 в общем юго-западном направлении по контуру хозяйственного центра на протяжении 513 м, далее в направлении север-северо-запад по контуру сада до пересечения с дорогой Калуга - Серпухов, в северном направлении вдоль дороги на протяжении 850 м до точки 418;

11) от точки 418 в направлении юг-юго-запад вдоль дороги Калуга - Серпухов на протяжении 4230 м до пересечения границ муниципальных образований "Деревня Похвиснево", "Село Кузьмищево", "Город Таруса" (узловая точка 452);

12) от узловой точки 452 в общем северном направлении через лесной массив на протяжении 810 м до пересечения с руслом р. Таруса, в общем северо-западном направлении по руслу р. Таруса на протяжении 1610 м до точки 496;

13) от точки 496 в направлении запад-юго-запад по контуру лесного массива на протяжении 1210 м, в общем северо-западном направлении через лесной массив

на протяжении 6990 м до пересечения границ муниципальных образований "Деревня Похвиснево", "Село Лопатино" (узловая точка 583);

14) от узловой точки 583 в общем юго-западном направлении по контуру лесного массива вдоль пашни на протяжении 2200 м до точки 596;

15) от точки 596 в общем северном направлении по контуру лесного массива на протяжении 2290 м до пересечения границ муниципальных образований "Село Лопатино", "Село Кузьмищево", "Село Некрасово" (узловая точка 628);

16) от узловой точки 628 в северо-восточном направлении через лесной массив на протяжении 740 м до точки 1.

Список координат характерных точек границы
сельского поселения "Село Кузьмищево"

№ точки	Координаты в системе МСК-40	
	X	Y
1	2	3
1	462265.42	1351935.56
19	461471.77	1352666.84
76	463314.84	1355434.14
145	463616.01	1357912.61
173	463741.47	1359171.00
221	462708.09	1360236.24
351	462477.59	1362709.75
363	457345.53	1361108.61
374	456794.02	1360226.30
389	457335.65	1359689.44
418	458814.03	1359111.73
452	455602.58	1357178.23
496	456804.72	1356563.34
583	461229.75	1352523.30
596	460150.17	1351353.09
628	461862.41	1351302.75";

д) раздел 7 "Описание границы муниципального образования сельское поселение "Село Вознесенье" изложить в новой редакции:

"7. Описание границы муниципального образования
сельское поселение "Село Вознесенье"

Текстовое описание границы сельского поселения "Село Вознесенье" произведено согласно цифровым обозначениям в направлении север - восток - юг - запад.

Граница сельского поселения "Село Вознесенье" проходит следующим образом:

1) от точки 1 в направлении восток-северо-восток 2920 м по границе лесного массива, в южном направлении через лесной массив 610 м до точки 26;

2) от точки 26 в направлении восток-северо-восток по контуру лесного массива на протяжении 1065 м, в направлении север-северо-запад через лесной массив на протяжении 2065 м до пересечения с руслом р. Дряща (точка 62);

3) от точки 62 в направлении восток-северо-восток через лесной массив на протяжении 1500 м до пересечения с дорогой "Калуга – Серпухов" - Вознесенье, далее в восточном направлении через лесной массив на протяжении 1340 м до пересечения с руслом пересыхающего безымянного ручья (точка 142);

4) от точки 142 в направлении север-северо-запад вдоль пересыхающего безымянного ручья 748 м, далее в общем северо-восточном направлении по контуру лесного массива на протяжении 2600 м до пересечения границ муниципальных образований "Село Вознесенье", "Село Петрищево", "Деревня Алекино" (узловая точка 206);

5) от узловой точки 206 в направлении восток-юго-восток по границе лесного массива на протяжении 1130 м, далее в южном направлении вдоль проселочной дороги Алекино - Яблоново на протяжении 1480 м до точки 300;

6) от точки 300 в направлении восток-юго-восток по контуру растительности вдоль пашни 1887 м до пересечения с левым притоком р. Ока в 125 м южнее дер. Ильенки, в юго-восточном направлении 386 м вдоль р. Ока до точки 381;

7) от точки 381 в общем юго-западном направлении по контуру лесного массива 2580 м, в юго-западном направлении через лесной массив на протяжении 205 м до точки 408;

8) от точки 408 в направлении юг-юго-восток 680 м по контуру лесного массива, в направлении восток-северо-восток по контуру лесного массива вдоль русла р. Дряща 1250 м до пересечения с границей Тульской области на р. Ока (узловая точка 421);

9) от узловой точки 421 на юг-юго-запад по руслу р. Ока 9625 м до точки 435;

10) от точки 435 в общем северо-западном направлении через лесной массив вдоль русла р. Полянка по границе Калужской и Тульской областей на протяжении 4200 м до точки 496;

11) от точки 496 в общем северном направлении по контуру растительности на протяжении 2300 м до точки 512, расположенной в 250 м южнее дер. Макарово;

12) от точки 512 в юго-западном направлении по контуру растительности на протяжении 1385 м, далее в направлении север-северо-запад через лесной массив на протяжении 1057 м до пересечения с руслом р. Нахабня (точка 526);

13) от точки 526 в общем направлении запад-северо-запад через лесной массив вдоль русла р. Нахабня на протяжении 2380 м до пересечения границ муниципальных образований "Село Вознесенье", "Село Петрищево" и Тульской области (узловая точка 552);

14) от узловой точки 552 в направлении север-северо-восток по контуру лесного массива на протяжении 1730 м до точки 1.

Список координат характерных точек границы
сельского поселения "Село Вознесенье"

№ точки	Координаты в системе МСК-40	
	X	Y
1	2	3
1	442041.48	1348616.36
26	441616.29	1350824.54

62	443196.60	1351183.44
142	443719.13	1353884.92
206	445791.15	1354712.04
300	444004.90	1355590.17
381	443532.90	1357691.13
408	442157.49	1356241.32
421	441832.59	1357646.04
435	434950.11	1353239.64
496	437821.38	1351554.39
512	439914.96	1351416.96
526	440311.77	1349926.11
552	440759.16	1348226.54";

е) раздел 9 "Описание границы муниципального образования сельское поселение "Село Некрасово" изложить в следующей редакции:

**"9. Описание границы муниципального образования
сельское поселение "Село Некрасово"**

Текстовое описание границы сельского поселения "Село Некрасово" произведено согласно цифровым обозначениям в направлении север-восток-юг-запад.

Граница сельского поселения "Село Некрасово" проходит следующим образом:

1) от точки 1 в северо-восточном направлении через лесной массив 1028 м, в северо-западном направлении 365 м через лесной массив до точки 11;

2) от точки 11 в направлении восток-юго-восток через лесной массив вдоль безымянного ручья на протяжении 2550 м до точки 74;

3) от точки 74 в северо-западном направлении через лесной массив 295 м, в северном направлении по границе лесного массива вдоль садовых участков на протяжении 958 м, в направлении восток-северо-восток по границе лесного массива вдоль дороги Раденки - Потесниково 2940 м до пересечения с дорогой Троицкое - Некрасово (точка 129);

4) от точки 129 в юго-восточном направлении по контуру растительности вдоль русла безымянного ручья на протяжении 1270 м до пересечения границ муниципальных образований "Село Некрасово", "Деревня Похвиснево", "Село Волковское", "Жуковский район (узловая точка 138);

5) от узловой точки 138 в общем юго-восточном направлении по контуру растительности на протяжении 2580 м, далее в юго-восточном направлении вдоль дороги Волковское - Некрасово на протяжении 2015 м до точки 203;

6) от точки 203 в общем юго-западном направлении по границе лесного массива 1070 м, на юг-юго-запад по контуру растительности вдоль безымянного ручья 1545 м до пересечения границ муниципальных образований "Село Некрасово", "Село Волковское", "Село Кузьмищево" (узловая точка 393);

7) от узловой точки 393 в направлении юг-юго-запад по границе лесного массива вдоль безымянного ручья на протяжении 1230 м, далее в юго-западном направлении через лесной массив на протяжении 1495 м до точки 440;

8) от точки 440 в северо-западном направлении по контуру лесного массива 2556 м до пересечения с дорогой Селиверстово - Исканское (точка 462);

9) от точки 462 в направлении запад-юго-запад по границе лесного массива на протяжении 3400 м, в направлении юг-юго-запад на протяжении 1215 м по границе лесного массива до точки 519;

10) от точки 519 в западном направлении по границе лесного массива на протяжении 456 м, далее в северном направлении на протяжении 1170 м через лесной массив до точки 529;

11) от точки 529 в юго-западном направлении через лесной массив вдоль лесной дороги 1500 м до пересечения границ муниципальных образований "Село Некрасово", "Село Кузьмищево", "Село Лопатино" (узловая точка 543);

12) от узловой точки 543 в общем западном направлении по границе лесного массива на протяжении 690 м до пересечения с руслом пересыхающего безымянного ручья, в южном направлении вдоль ручья на протяжении 1076 м до точки 660;

13) от точки 660 в общем западном направлении по границе лесного массива вдоль пашни на протяжении 1018 м, далее в направлении юг-юго-запад через лесной массив на протяжении 660 м до точки 678;

14) от точки 678 в северном направлении через лесной массив на протяжении 1240 м, в западном направлении через лесной массив на протяжении 728 м, в общем северном направлении через лесной массив на протяжении 2820 м до пересечения границ муниципальных образований "Село Лопатино", "Село Некрасово", "Жуковский район" (узловая точка 700);

15) от узловой точки 700 в общем западном направлении по контуру лесного массива на протяжении 1700 м, в общем северном направлении по контуру лесного массива, пересекая дорогу Чаусово - Селиверстово на протяжении 2860 м до пересечения с руслом пересыхающего безымянного ручья (точка 744);

16) от точки 744 в общем северо-восточном направлении через лесной массив вдоль безымянного ручья на протяжении 2167 м до пересечения с дорогой Гостешево - Льгово (точка 1).

Список координат характерных точек границы
сельского поселения "Село Некрасово"

№ точки	Координаты в системе МСК-40	
	X	Y
1	2	3
1	466315.83	1349701.54
11	467039.87	1350372.69
74	466493.45	1352703.53
129	468379.64	1355373.99
138	467643.07	1356444.34
203	465314.40	1359402.93
393	463616.01	1357912.61
440	461406.75	1356612.11
462	463314.84	1355434.14
519	461471.77	1352666.84
529	462707.28	1352499.37
543	461862.41	1351302.75
660	460990.85	1350936.31
678	460459.77	1349772.36
700	463391.16	1349002.07

744	465135.65	1348192.65";
-----	-----------	--------------

ж) раздел 12 "Описание границы муниципального образования сельское поселение "Деревня Алекино" изложить в следующей редакции:

"12. Описание границы муниципального образования
сельское поселение "Деревня Алекино"

"Текстовое описание границы сельского поселения "Деревня Алекино" произведено согласно цифровым обозначениям в направлении север - восток - юг - запад.

Граница сельского поселения "Деревня Алекино" проходит следующим образом:

- 1) от точки 1 в северо-восточном направлении вдоль дороги Калуга - Серпухов 2930 м до пересечения границ муниципальных образований "Деревня Алекино", "Деревня Похвиснево", "Город Таруса" (узловая точка 16);
- 2) от узловой точки 16 в общем северо-восточном направлении по границе лесного массива вдоль промышленной территории, далее в восточном направлении вдоль дороги по границе жилой застройки муниципального образования "Город Таруса" на протяжении 930 м до точки 51;
- 3) от точки 51 в направлении восток-юго-восток по южной границе жилой застройки муниципального образования "Город Таруса" на протяжении 1840 м, далее в южном направлении вдоль дороги Алекино - Таруса на протяжении 1370 м до точки 91;
- 4) от точки 91 в восточном направлении через лесной массив на протяжении 215 м, далее в общем северном направлении по границе лесного массива, огибая садовые участки с восточной стороны, на протяжении 840 м, далее в восточном направлении 60 м через поле до точки 106;
- 5) от точки 106 в общем направлении восток-северо-восток вдоль русла ручья Песчаный на протяжении 3090 м, далее в северо-восточном направлении через лесной массив 385 м до южной границы садовых участков (точка 389);
- 6) от точки 389 в общем юго-восточном направлении по контуру лесного массива на протяжении 2275 м до пересечения с границей Тульской области на р. Ока (узловая точка 430);
- 7) от узловой точки 430 в направлении юг-юго-запад по руслу р. Ока на протяжении 12500 м до пересечения границ муниципальных образований "Деревня Алекино", "Село Вознесенье" и Тульской области (узловая точка 488);
- 8) от узловой точки 488 в направлении запад-юго-запад по контуру лесного массива вдоль русла р. Дряца на протяжении 1215 м, далее в направлении север-северо-запад по контуру лесного массива на протяжении 670 м до точки 501;
- 9) от точки 501 в северо-восточном направлении через лесной массив на протяжении 1215 м, в общем северо-восточном направлении по контуру лесного массива на протяжении 2600 м до пересечения с левым притоком р. Оки юго-восточнее дер. Ильенки (точка 528);
- 10) от точки 528 в направлении запад-северо-запад по контуру растительности на протяжении 2220 м до пересечения с дорогой Глинище - Яблоново (точка 609);
- 11) от точки 609 в северном направлении 1455 м вдоль дороги Глинище - Яблоново, далее в направлении запад-северо-запад по границе лесного массива на протяжении 1100 м до пересечения границ муниципальных образований "Деревня Алекино", "Село Вознесенье", "Село Петрищево" (узловая точка 703);

12) от узловой точки 703 в направлении запад-северо-запад по границе лесного массива на протяжении 2735 м до пересечения с дорогой Вознесенье - Таруса (точка 734);

13) от точки 734 в направлении север-северо-запад вдоль дороги Вознесенье - Таруса на протяжении 3370 м до перекрестка автодороги Калуга - Серпухов на пересечении границ муниципальных образований "Село Петрищево", "Деревня Алекино", "Село Лопатино" (узловая точка 762);

14) от узловой точки 762 в направлении север-северо-восток по дороге Калуга - Серпухов 2500 м до пересечения границ муниципальных образований "Деревня Алекино", "Село Лопатино", "Деревня Похвиснево" (узловая точка 776);

15) от узловой точки 776 в северо-восточном направлении вдоль дороги Калуга - Серпухов на протяжении 735 м до точки 1.

Список координат характерных точек границы
сельского поселения "Деревня Алекино"

№ точки	Координаты в системе МСК-40	
	X	Y
1	2	3
1	452452.80	1353818.19
16	454014.82	1356255.55
51	454640.51	1357918.44
91	452735.56	1359018.68
106	453292.22	1359360.36
389	454180.47	1362421.71
430	452471.31	1363064.22
488	441832.59	1357646.04
501	442157.49	1356241.32
528	443532.90	1357691.13
609	444004.90	1355590.17
703	445791.15	1354712.04
734	446495.48	1353049.94
762	449687.37	1352506.00
776	451918.15	1353407.47"

Статья 2

Настоящий Закон вступает в силу через десять дней после его официального опубликования.

Губернатор
Калужской области

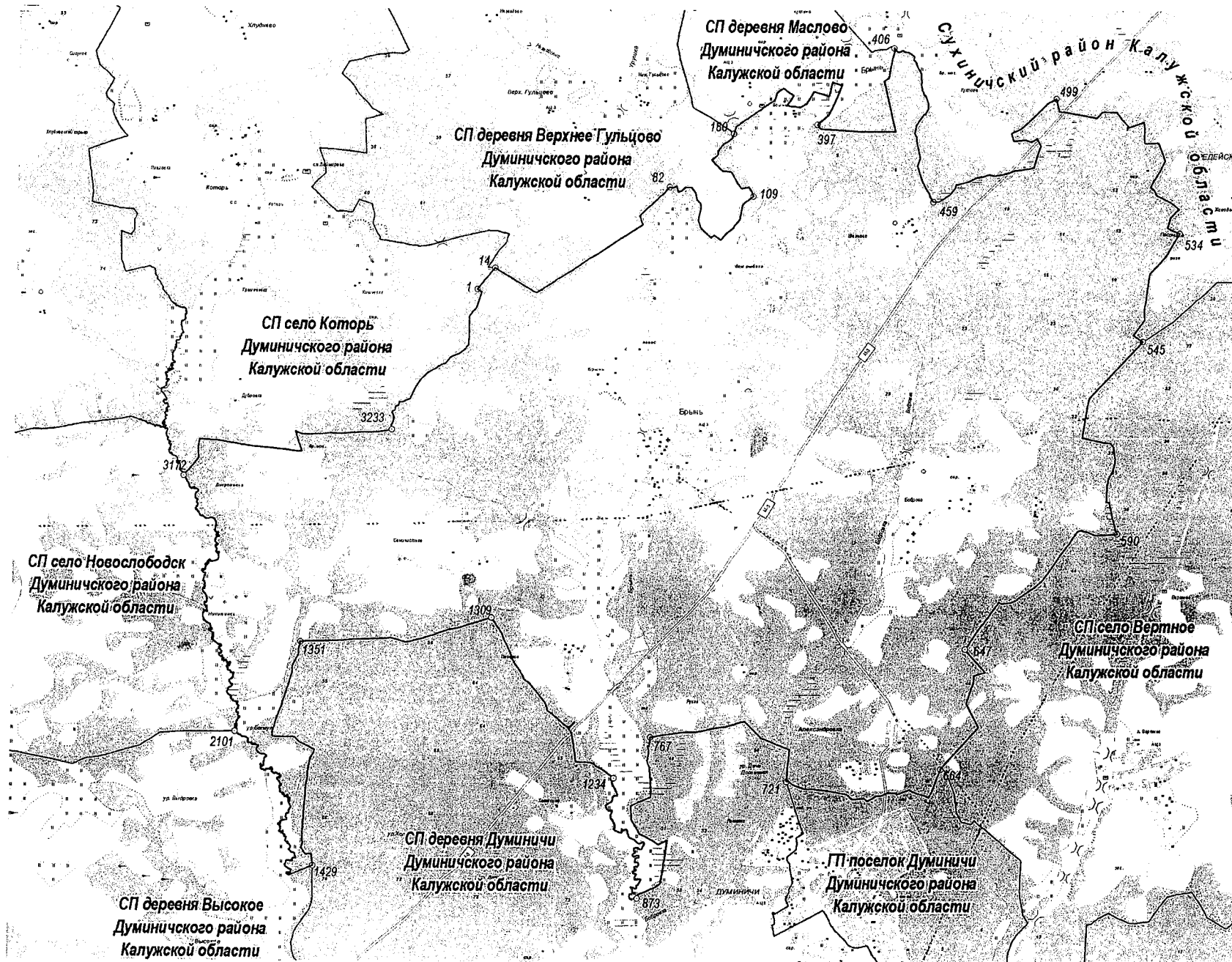


А.Д.Артамонов

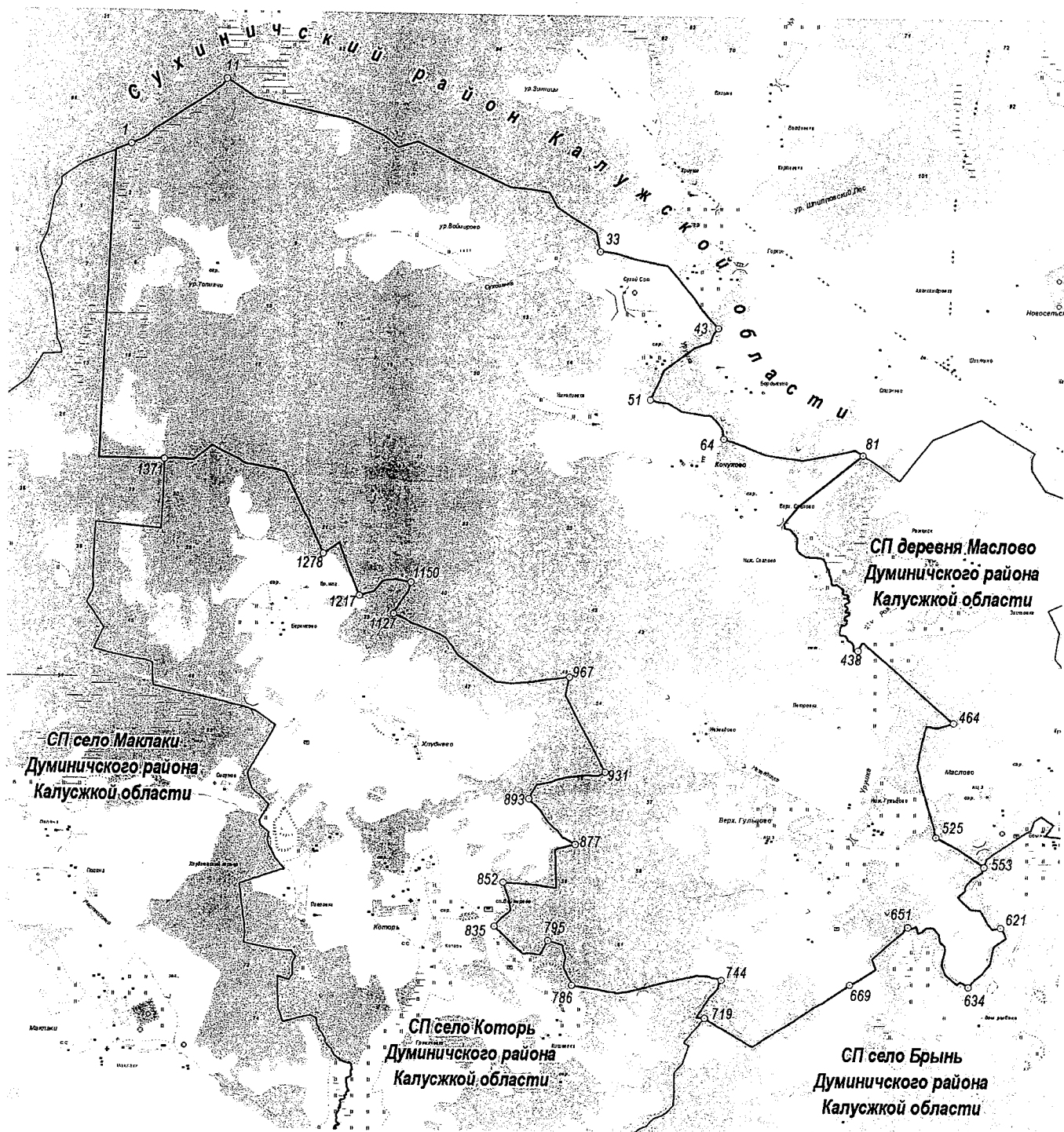
г. Калуга
07 ноября 2016 г.
№ 129-03

Карта (схема) границ муниципального образования сельское поселение «Село Брынь»

Приложение 1
к Закону Калужской области
от 07 ноября 2016 г. № 129-03



Карта (схема) границ муниципального образования сельское поселение «Деревня Верхнее Гульцово»



Карта (схема) границ муниципального образования сельское поселение «Село Новослободск»

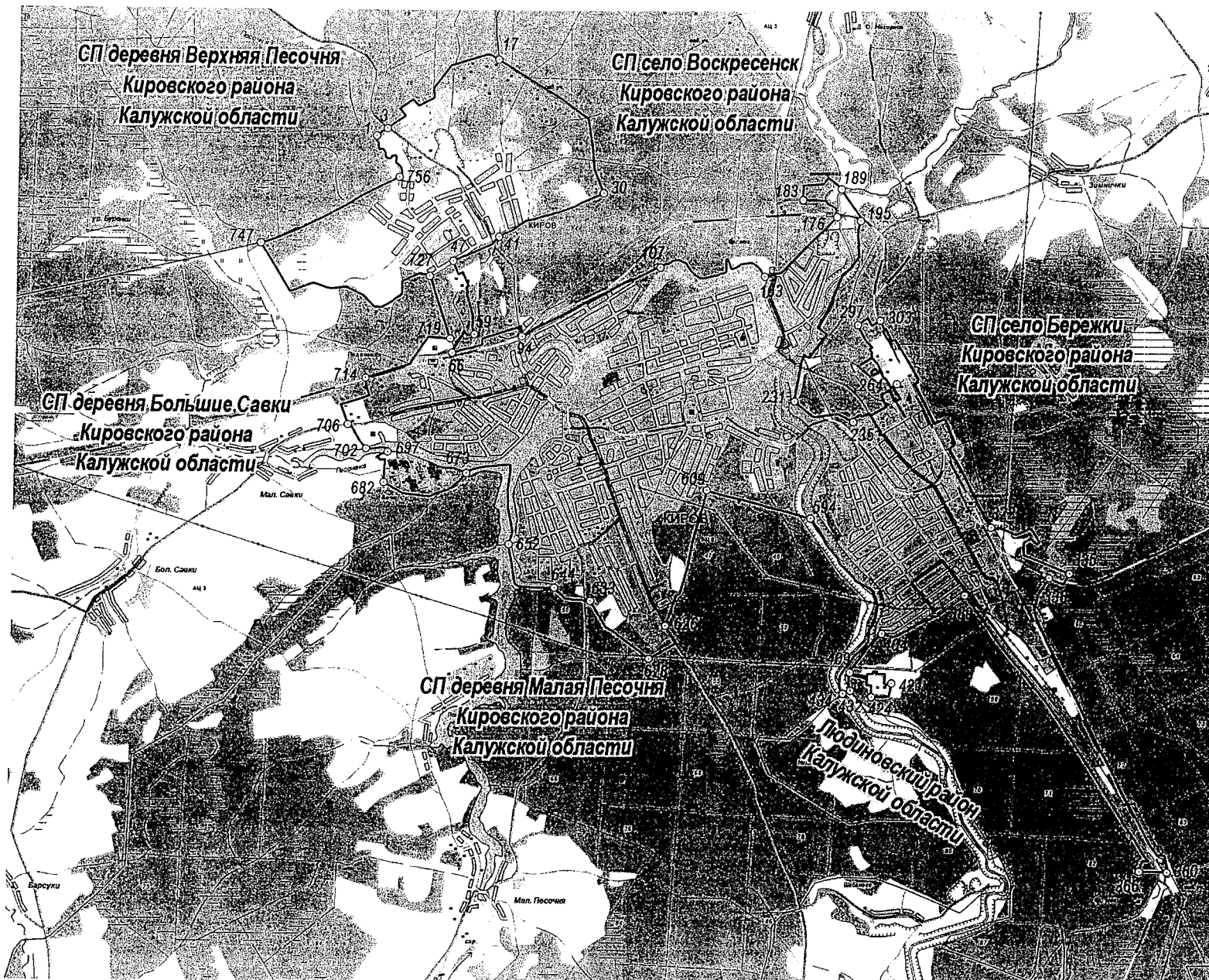


Карта (схема) границ муниципального образования сельское поселение «Село Маклаки»

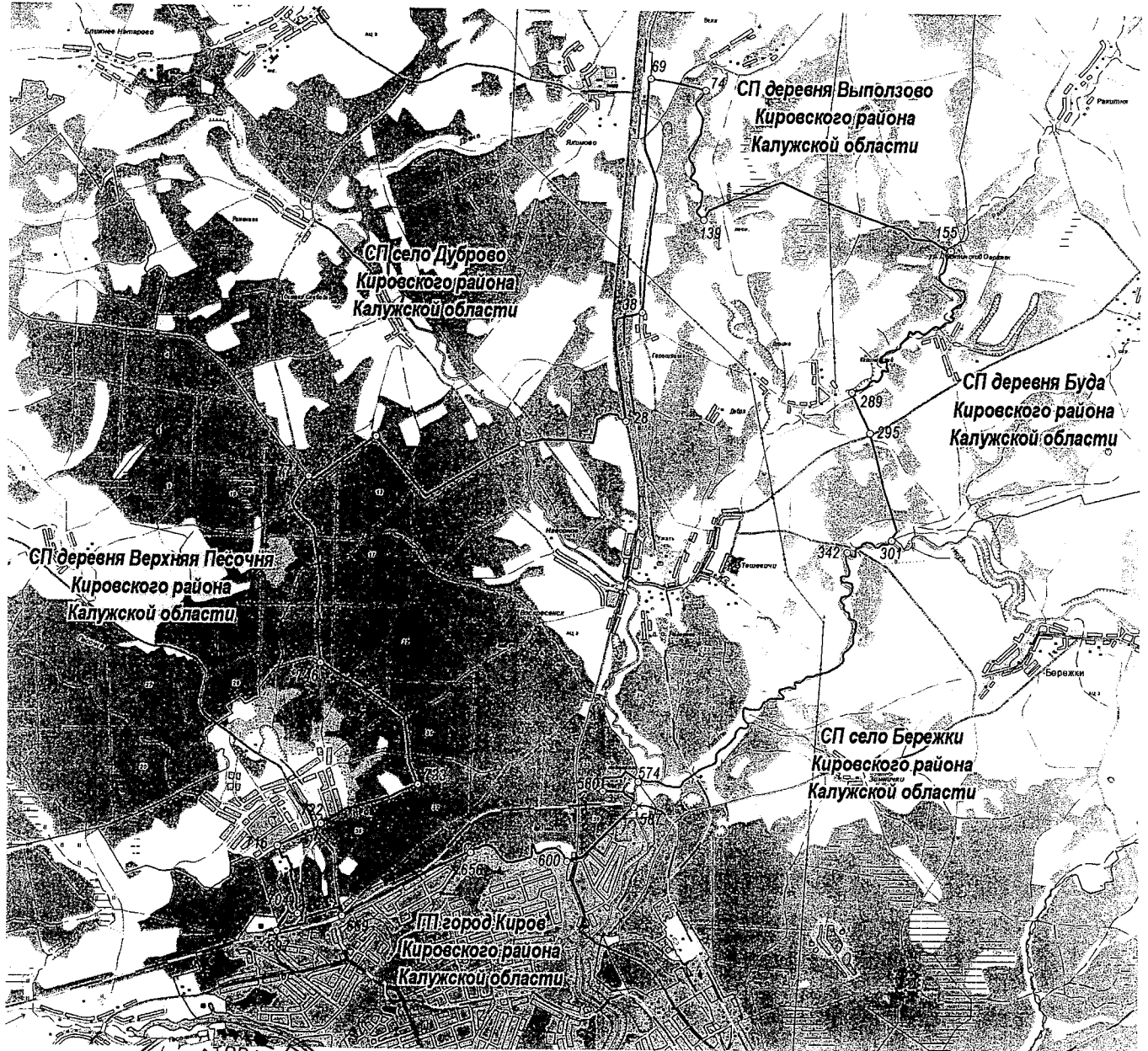


Приложение 2 5
к Закону Калужской области
от 07 ноября 2016 г. № 129-03


Карта (схема) границ муниципального образования городское поселение «Город Киров»



Карта (схема) границ муниципального образования сельское поселение «Село Воскресенск»



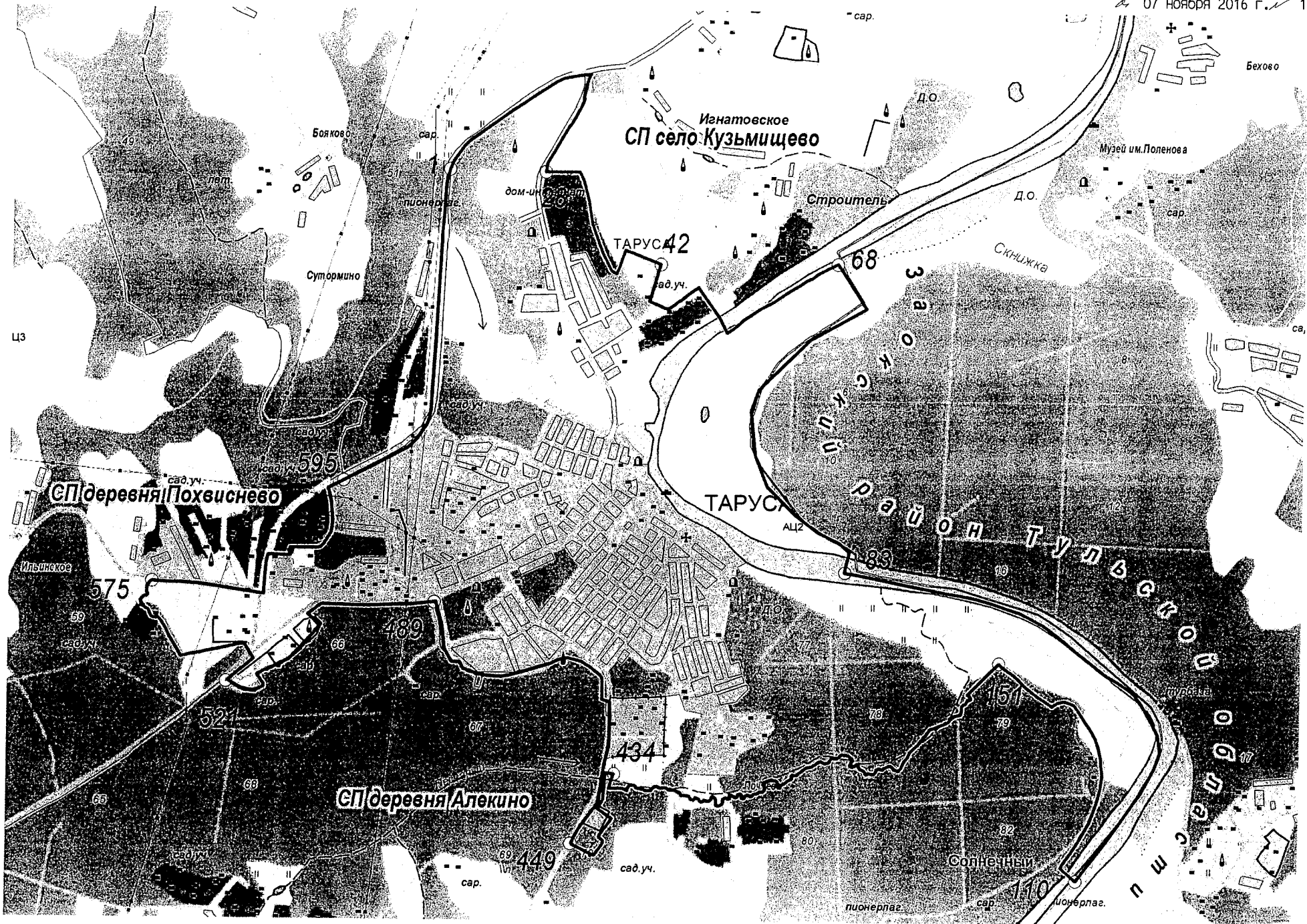
Карта (схема) границ муниципального образования сельское поселение «Село Передел»



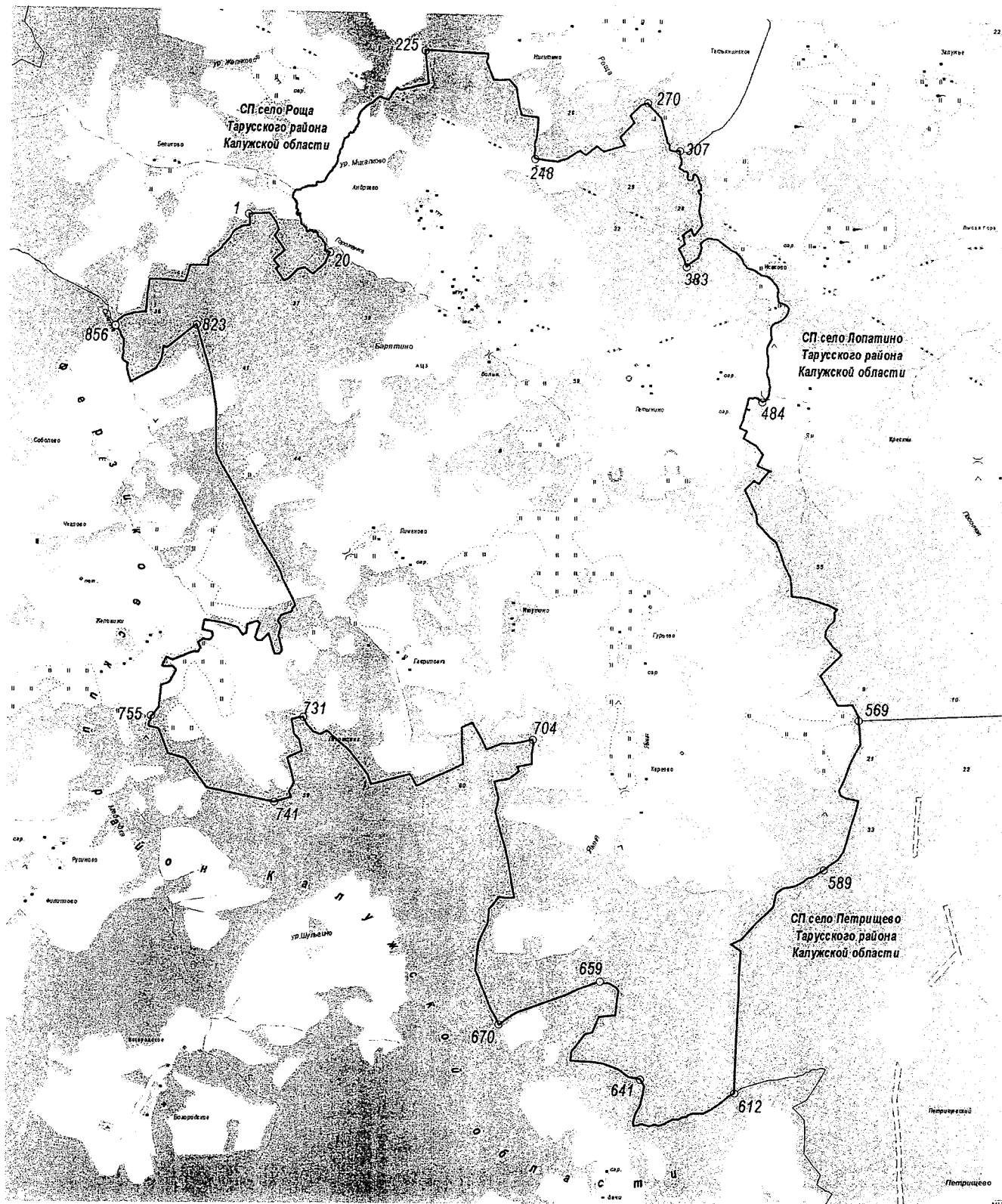
Примосовский З 7
к Закону Калужской области
от 07 ноября 2016 г. № 129-03

Карта (схема) границ муниципального образования городское поселение «Город Таруса»

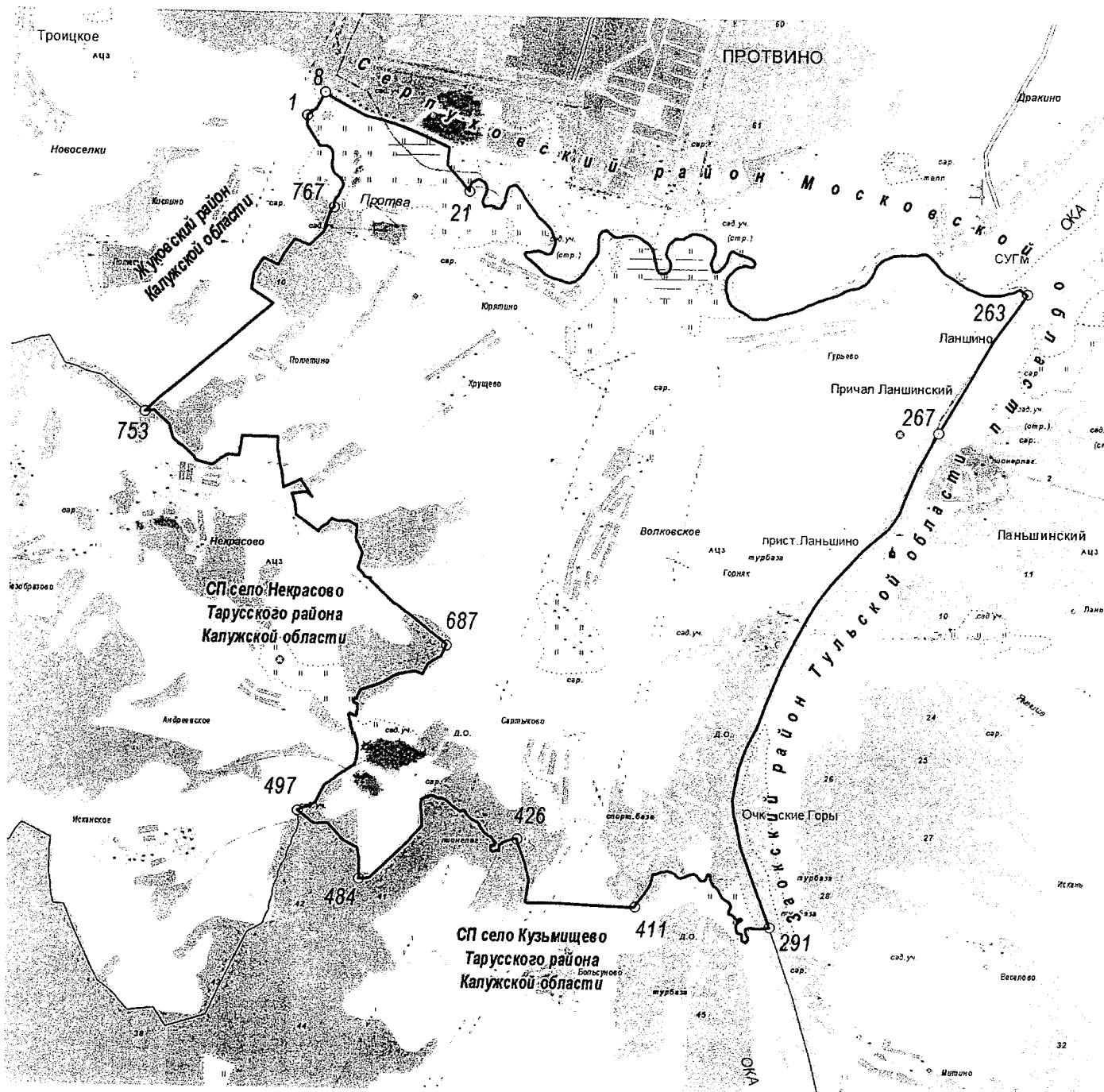
Триколески 4 8
к Записке конурисской гласн
от 07 ноября 2016 г. 129-03



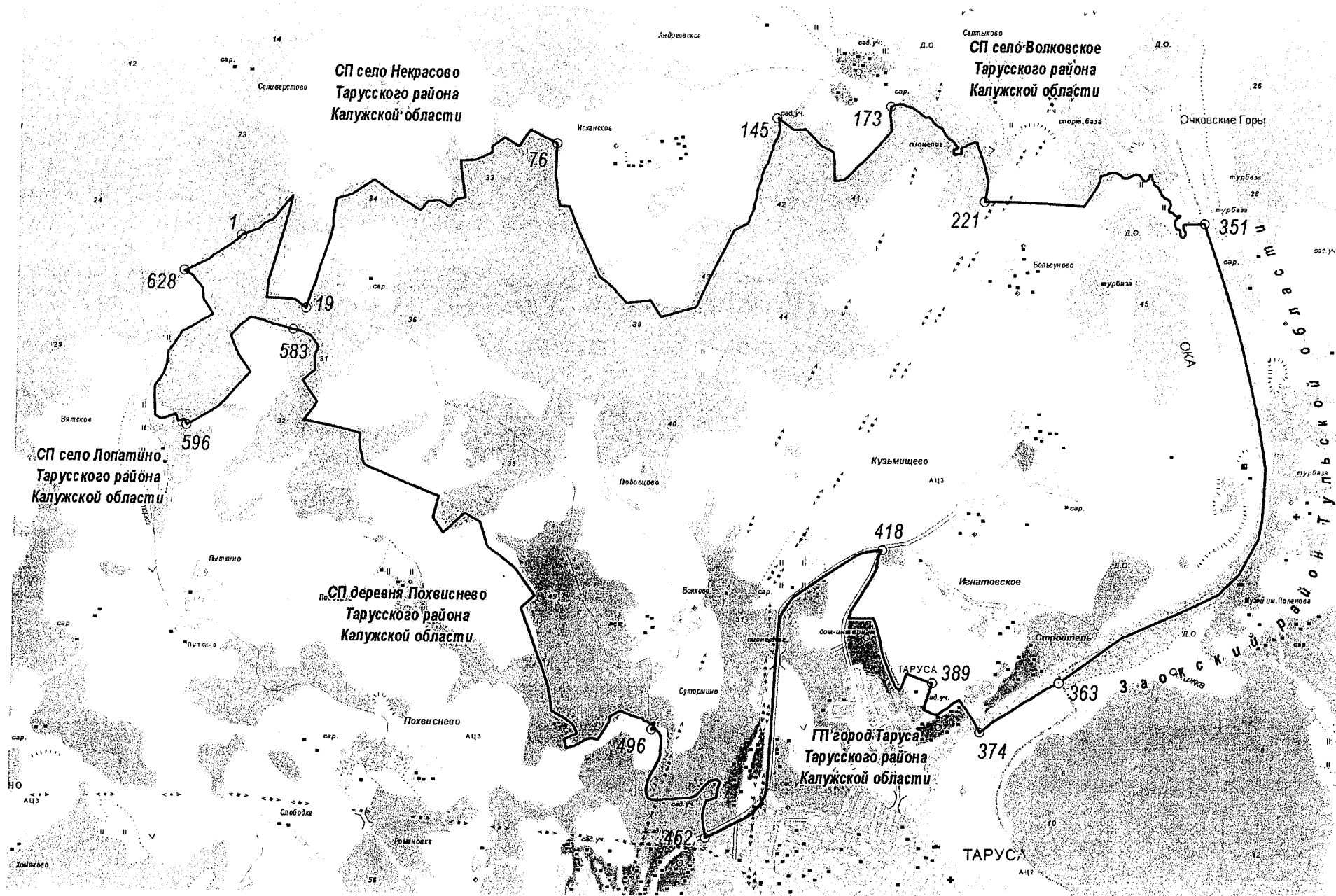
Карта (схема) границ муниципального образования сельское поселение «Село Барятино»



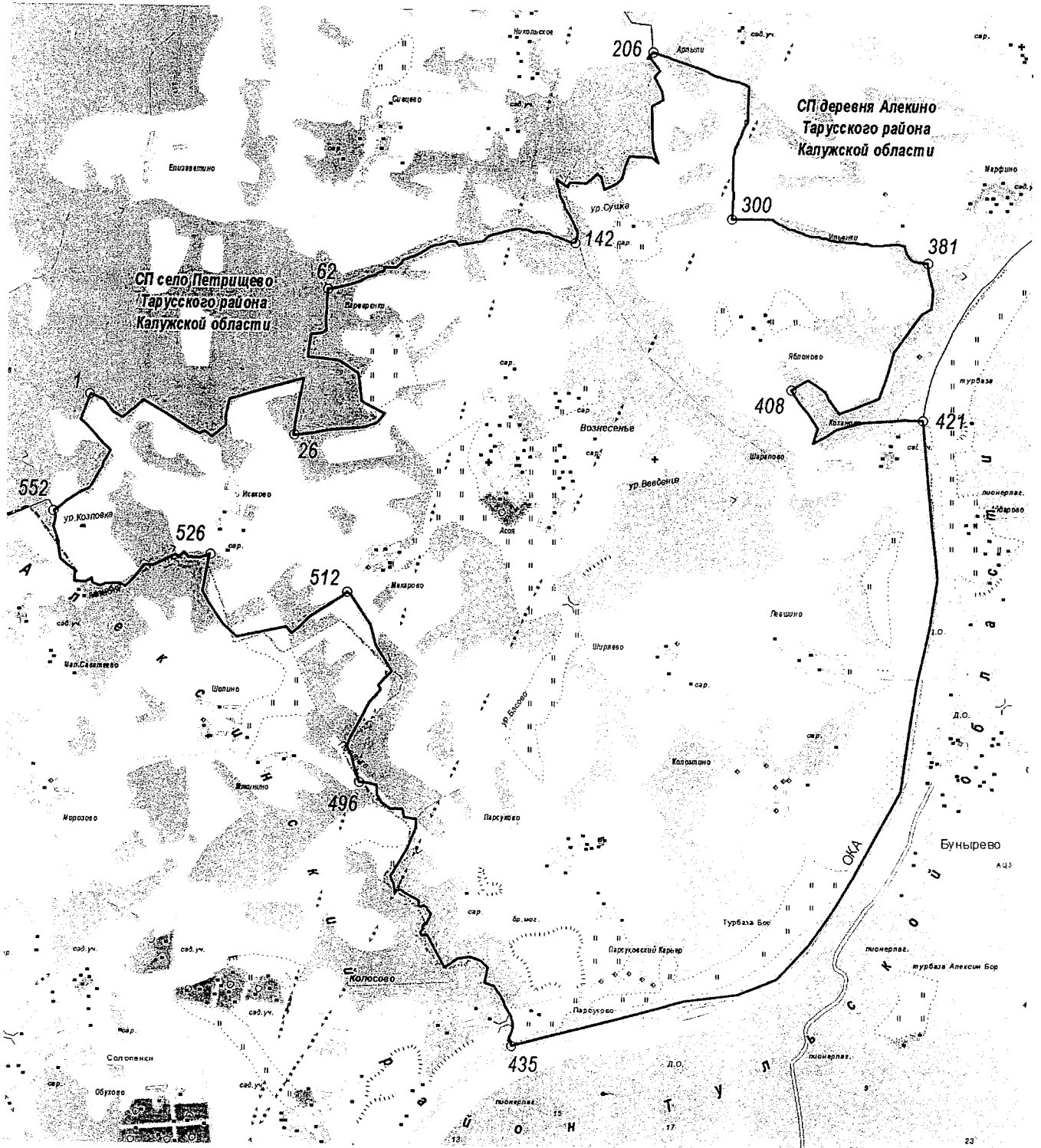
Карта (схема) границ муниципального образования сельское поселение «Село Волковское»



Карта (схема) границ муниципального образования сельское поселение «Село Кузьмищево»

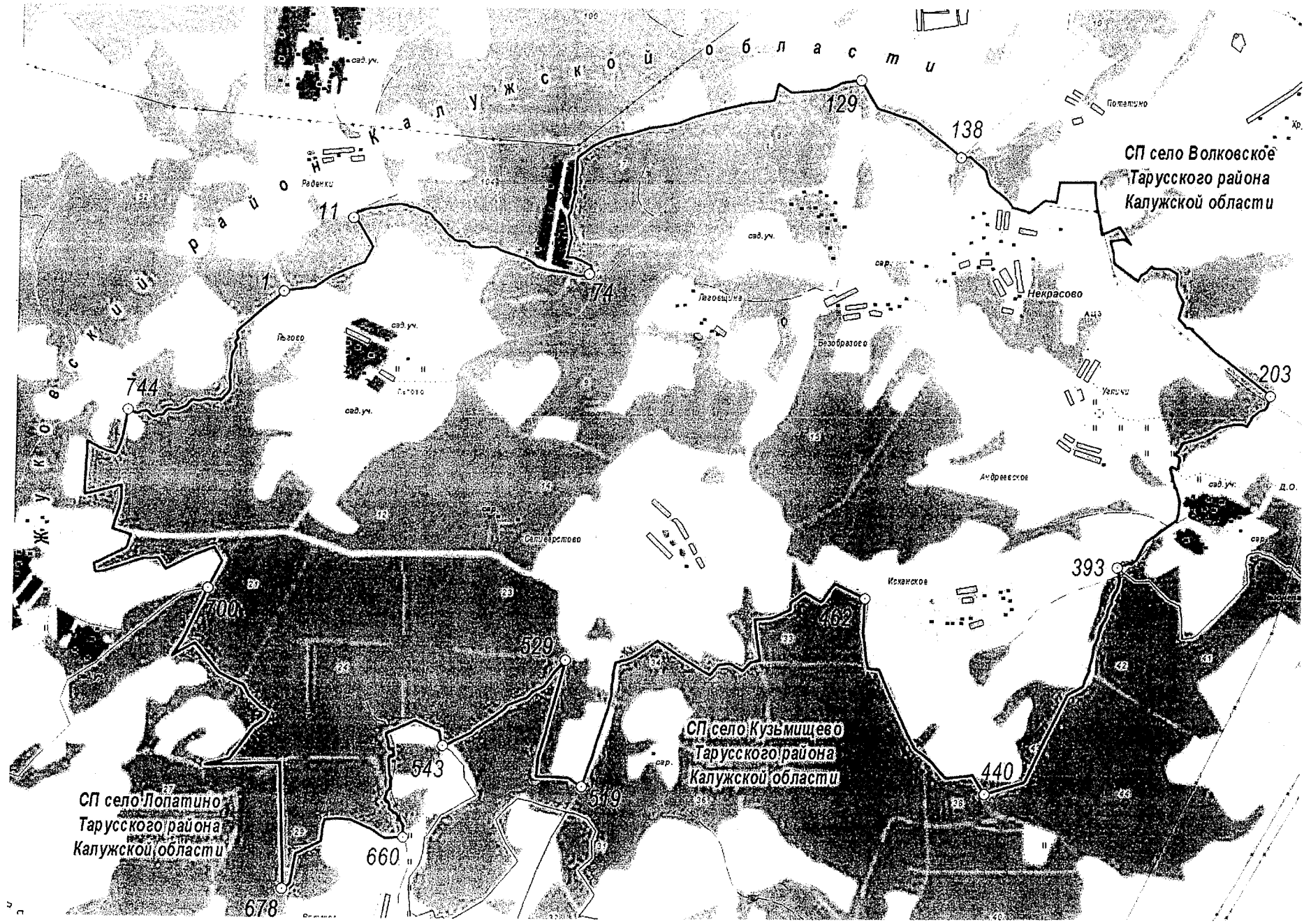


Карта (схема) границ муниципального образования сельское поселение «Село Вознесенье»

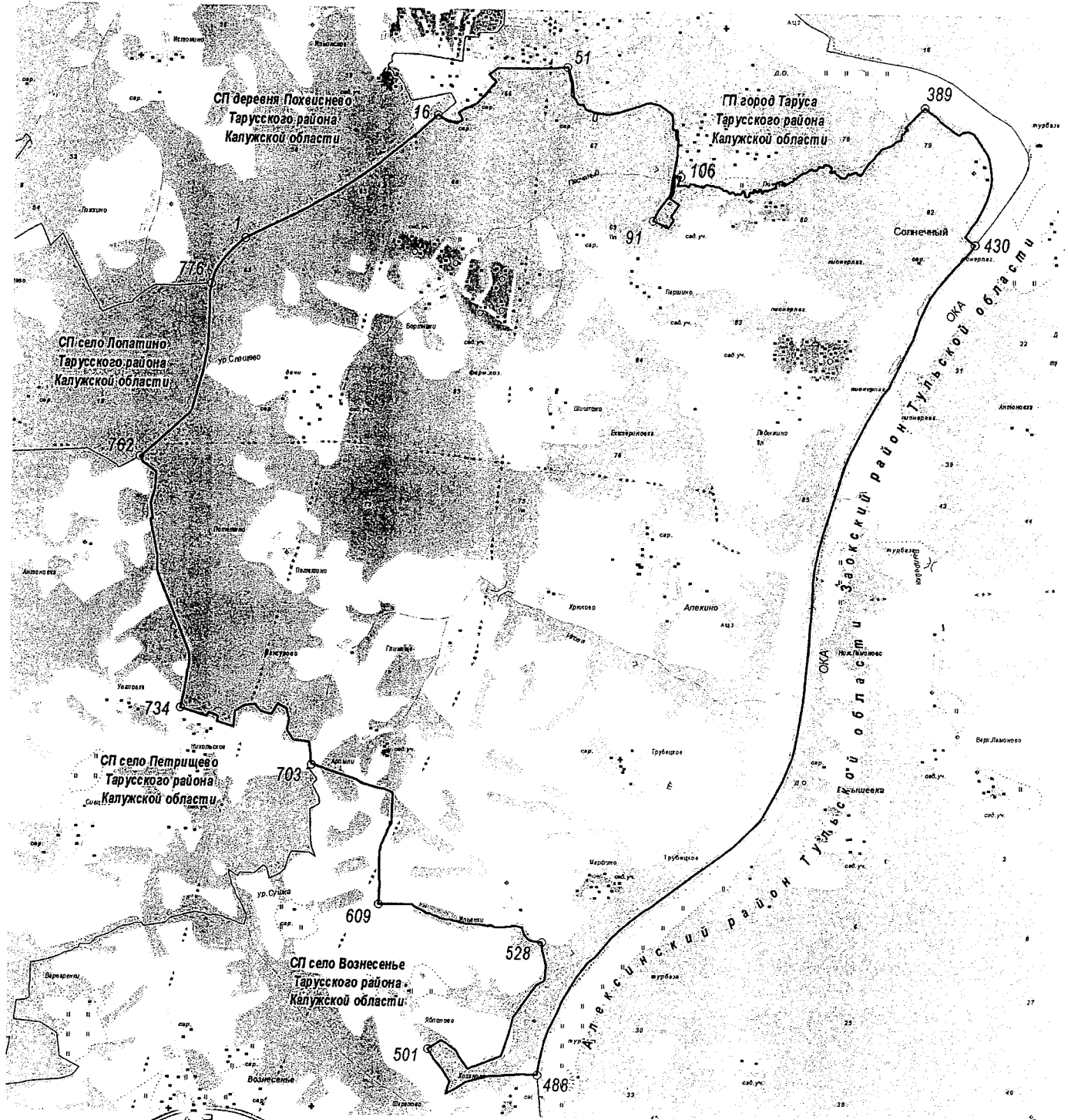


18

Карта (схема) границ муниципального образования сельское поселение «Село Некрасово»



Карта (схема) границ муниципального образования сельское поселение «Деревня Алёкино»





ЗАКОНОДАТЕЛЬНОЕ СОБРАНИЕ КАЛУЖСКОЙ ОБЛАСТИ

ПОСТАНОВЛЕНИЕ

20 октября 2016 г.

№ 275

О Законе Калужской области "О внесении изменений в Закон Калужской области "Об установлении границ муниципальных образований, расположенных на территории административно-территориальных единиц "Думиничский район", "Кировский район", "Медынский район", "Перемышльский район", "Сухиничский район", "Тарусский район", "Юхновский район", и наделении их статусом городского поселения, сельского поселения, муниципального района"

Законодательное Собрание Калужской области **ПОСТАНОВЛЯЕТ:**

1. Принять Закон Калужской области "О внесении изменений в Закон Калужской области "Об установлении границ муниципальных образований, расположенных на территории административно-территориальных единиц "Думиничский район", "Кировский район", "Медынский район", "Перемышльский район", "Сухиничский район", "Тарусский район", "Юхновский район", и наделении их статусом городского поселения, сельского поселения, муниципального района".
2. Направить принятый Закон Губернатору Калужской области для подписания и официального опубликования.
3. Настоящее постановление вступает в силу со дня его принятия.

Первый заместитель Председателя
Законодательного Собрания



В.С.Бабурин

