



# **ЗАКОН**

## **Калужской области**

**О внесении изменений в Закон Калужской области "Об установлении границ муниципальных образований, расположенных на территории административно-территориальных единиц "Брятинский район", "Куйбышевский район", "Людиновский район", "Мещовский район", "Спас-Деменский район", "Ульяновский район" и наделении их статусом городского поселения, сельского поселения, муниципального района"**

Принят Законодательным Собранием 24 марта 2016 года

### **Статья 1**

Настоящим Законом в соответствии с частью 3 статьи 85 Федерального закона от 6 октября 2003 года № 131-ФЗ "Об общих принципах организации местного самоуправления в Российской Федерации", подпунктом 36 пункта 2 статьи 26.3 Федерального закона от 6 октября 1999 года № 184-ФЗ "Об общих принципах организации законодательных (представительных) и исполнительных органов государственной власти субъектов Российской Федерации" вносятся изменения в Закон Калужской области от 04.10.2004 № 354-ОЗ "Об установлении границ муниципальных образований, расположенных на территории административно-территориальных единиц "Брятинский район", "Куйбышевский район", "Людиновский район", "Мещовский район", "Спас-Деменский район", "Ульяновский район" и наделении их статусом городского поселения, сельского поселения, муниципального района" в целях регулирования отношений, связанных с описанием и утверждением границ муниципального образования "Ульяновский район" и входящих в его состав поселений, в соответствии с требованиями градостроительного и земельного законодательства.

### **Статья 2**

Внести в Закон Калужской области от 04.10.2004 № 354-ОЗ "Об установлении границ муниципальных образований, расположенных на территории административно-территориальных единиц "Брятинский район", "Куйбышевский район", "Людиновский район", "Мещовский район", "Спас-Деменский район", "Ульяновский район" и наделении их статусом городского поселения, сельского поселения, муниципального района" (в редакции законов Калужской области от 05.10.2005 № 126-ОЗ, от 30.09.2008 № 467-ОЗ, от 25.09.2009

№ 569-ОЗ, от 10.11.2009 № 592-ОЗ, от 10.05.2011 № 138-ОЗ, от 25.10.2012 № 341-ОЗ, от 04.03.2013 № 393-ОЗ, от 25.10.2013 № 497-ОЗ, от 26.05.2014 № 586-ОЗ, от 27.02.2015 № 694-ОЗ, от 02.11.2015 № 12-ОЗ) следующие изменения:

1) абзац первый пункта 3 статьи 6 изложить в следующей редакции:

"3. Утвердить границы муниципальных образований, перечисленных в настоящей статье, согласно картам (схемам) и описанию границ муниципальных образований, являющимся приложениями № 11 - 12 к настоящему Закону;"

2) приложение № 11 изложить согласно приложению 1 к настоящему Закону;

3) приложение № 12 изложить в следующей редакции:

"Приложение № 12  
к Закону Калужской области  
от 4 октября 2004 года № 354-ОЗ

Описание границ  
муниципальных образований, расположенных на территории  
административно-территориальной единицы "Ульяновский район"

1. Описание границы муниципального образования  
муниципального района "Ульяновский район"

Текстовое описание границы муниципального района "Ульяновский район" произведено согласно цифровым обозначениям в направлении север - восток - юг - запад.

Граница муниципального района "Ульяновский район" проходит следующим образом:

1) от точки 1 в общем восточном направлении через лесной массив вдоль р. Жиздра на протяжении 4690 м, далее в северо-восточном направлении по руслу р. Жиздра на протяжении 9470 м до точки 2;

2) от точки 2 в направлении юг-юго-запад через лесной массив на протяжении 2000 м, в общем юго-восточном направлении через лесной массив на протяжении 3550 м до пересечения границ муниципальных образований "Село Ульяново", "Село Волосово-Дудино", "Думиничский район" (узловая точка 3);

3) от узловой точки 3 в общем восточном направлении через лесной массив вдоль русла р. Жиздра на протяжении 2365 м, далее в направлении восток-северо-восток через лесной массив по просеке на протяжении 4580 м до точки 4;

4) от точки 4 в общем северном направлении по руслу р. Дрисенка на протяжении 3110 м, далее в восточном направлении через лесной массив на протяжении 1167 м, в южном направлении через лесной массив на протяжении 975 м, в направлении запад северо-запад через лесной массив на протяжении 916 м, в направлении юг-юго-запад через лесной массив на протяжении 962 м, в общем восточном направлении через лесной массив на протяжении 2622 м до точки 5;

5) от точки 5 в северо-восточном направлении вдоль контура лесного массива по руслу р. Жиздра до пересечения с руслом р. Вытебеть (точка 6);

6) от точки 6 в южном направлении по руслу р. Вытебеть на протяжении 2170 м, далее в общем южном направлении через лесной массив вдоль р. Вытебеть до пересечения с ЛЭП, далее в восточном направлении через лесной массив вдоль

ЛЭП на протяжении 1854 м, в направлении север-северо-восток через лесной массив на протяжении 775 м, в юго-восточном направлении через лесной массив до пересечения с автодорогой Дмитровский - Заречье (точка 7);

7) от точки 7 в направлении юг-юго-восток через лесной массив вдоль дороги Дмитровский - Заречье на протяжении 4276 м до пересечения границ муниципальных образований "Село Волосово-Дудино", "Село Заречье", "Козельский район" (узловая точка 8);

8) от узловой точки 8 в общем юго-восточном направлении через лесной массив на протяжении 7160 м до точки 9;

9) от точки 9 в общем северном направлении через лесной массив 2615 м до пересечения с р. Веенка, в восточном направлении по руслу р. Веенка на протяжении 1460 м до пересечения границ муниципальных образований "Село Заречье", "Село Поздняково", "Козельский район" (узловая точка 10);

10) от узловой точки 10 в направлении север-северо-восток через лесной массив на протяжении 1242 м, в восточном направлении через лесной массив на протяжении 934 м до пересечения с дорогой Чернышено - Новая Деревня, в общем восточном направлении по дороге на протяжении 2335 м, далее в направлении восток-северо-восток по контуру лесного массива на протяжении 1845 м до пересечения с руслом р. Чернышенка (точка 11);

11) от точки 11 в восточном направлении по руслу р. Чернышенка на протяжении 697 м, далее в направлении юг-юго-восток через поле на протяжении 2654 м, в направлении юг-юго-запад через поле на протяжении 1715 м до русла пересыхающей безымянной реки, в направлении юг-юго-восток вдоль реки на протяжении 2675 м до точки 12;

12) от точки 12 в южном направлении через лесной массив на протяжении 685 м, в восточном направлении по контуру лесного массива на протяжении 1670 м, в общем южном направлении через лесной массив вдоль русла пересыхающей безымянной реки на протяжении 4410 м до точки 13;

13) от точки 13 в северо-восточном направлении через лесной массив на протяжении 1185 м, в общем восточном направлении по контуру лесного массива на протяжении 5150 м до точки 14;

14) от точки 14 в направлении юг-юго-запад через поле на протяжении 1500 м до пересечения с р. Рука, в направлении восток-северо-восток по руслу р. Рука на протяжении 1895 м, далее в юго-восточном направлении через поле 2635 м, в северном направлении через лесной массив 485 м, в восточном направлении через лесной массив на протяжении 525 м до точки 15;

15) от точки 15 в южном направлении по контуру лесного массива на протяжении 537 м, далее в западном направлении по контуру леса 475 м, далее в южном направлении через поле на протяжении 1950 м, далее в общем юго-западном направлении через лесной массив по границе Калужской и Тульской областей на протяжении 9530 м до пересечения с границей Орловской области (узловая точка 16);

16) от узловой точки 16 в западном направлении через лесной массив 2000 м, в направлении север-северо-запад по контуру лесного массива 2990 м, в направлении запад-северо-запад через лесной массив на протяжении 2000 м, в общем южном направлении через лесной массив вдоль русла р. Покой 1270 м, в общем западном направлении по контуру лесного массива на протяжении 1445 м до пересечения

границ муниципальных образований "Село Поздняково", "Деревня Мелихово" и Орловской области (узловая точка 17);

17) от узловой точки 17 в общем юго-западном направлении через лесной массив по границе Калужской и Орловской областей 19400 м (точка 18);

18) от точки 18 в северо-западном направлении через лесной массив 2130 м, в общем восточном направлении через лесной массив 5500 м до точки 19;

19) от точки 19 в общем северном направлении через лесной массив на протяжении 3600 м до пересечения с ЛЭП, в направлении запад-юго-запад вдоль ЛЭП на протяжении 4760 м до пересечения с руслом р. Вытебеть (точка 20);

20) от точки 20 в общем южном направлении по контуру растительности вдоль р. Вытебеть 1740 м, далее в восточном направлении через поле 1030 м, в южном направлении через лесной массив 820 м, в общем юго-западном направлении через лесной массив 3440 м до пересечения границ муниципальных образований "Деревня Мелихово", "Хвастовичский район" и Орловской области на р. Вытебеть (узловая точка 21);

21) от узловой точки 21 в общем западном направлении через лесной массив на протяжении 3420 м, в общем южном направлении через лесной массив на протяжении 6330 м до точки 22;

22) от точки 22 в западном направлении через лесной массив 4500 м, в общем юго-восточном направлении по контуру лесного массива 4980 м до точки 23;

23) от точки 23 в направлении запад-северо-запад через лесной массив на протяжении 4900 м, далее в направлении север-северо-запад через лесной массив на протяжении 1070 м до точки 24;

24) от точки 24 в общем юго-западном направлении через лесной массив на протяжении 8820 м до пересечения границ муниципальных образований "Деревня Мелихово", "Село Дудоровский", "Хвастовичский район" (узловая точка 25);

25) от узловой точки 25, пересекая узкоколейную железную дорогу в юго-западном направлении через лесной массив 1985 м, в западном направлении через лесной массив 1235 м, в общем северном направлении по контуру лесного массива на протяжении 2670 м, в западном направлении через лесной массив 370 м, в направлении юг-юго-запад через лесной массив на протяжении 630 м, в западном направлении через лесной массив вдоль лесной дороги 788 м до точки 26;

26) от точки 26 в направлении север-северо-восток по контуру лесного массива на протяжении 3280 м, далее в северном направлении 1112 м по руслу р. Рессета, далее в западном направлении через заболоченное поле 1115 м, далее в северном направлении по контуру лесного массива 1000 м до точки 27;

27) от точки 27 в направлении запад-северо-запад через лесной массив на протяжении 7375 м, в северном направлении через лесной массив до пересечения с дорогой Берестна - Кцынь (точка 28);

28) от точки 28 в направлении восток-северо-восток вдоль дороги Берестна - Кцынь на протяжении 1170 м, далее в общем северо-западном направлении через лесной массив на протяжении 9530 м до точки 29;

29) от точки 29 в направлении север-северо-запад через лесной массив на протяжении 1750 м, в юго-западном направлении через лесной массив, пересекая р. Меховская на протяжении 715 м, в южном направлении через лесной массив 2140 м, в направлении запад-юго-запад через лесной массив 1600 м до точки 30;

30) от точки 30 в общем северном направлении через лесной массив на протяжении 2530 м, в направлении север-северо-восток через лесной массив, пересекая ЛЭП, далее в направлении север-северо-запад через лесной массив на протяжении 4055 м до точки 31.

31) от точки 31 в восточном направлении через лесной массив по просеке 4582 м, в направлении север-северо-восток через лесной массив 867 м до точки 32;

32) от точки 32 в восточном направлении вдоль лесной дороги 1135 м, далее в общем северо-восточном направлении через лесной массив на протяжении 3085 м, в северо-восточном направлении по контуру лесного массива 3375 м до русла р. Рессета в месте пересечения границ муниципальных образований "Село Ульяново", "Село Дудоровский", "Думиничский район" (узловая точка 33);

33) от узловой точки 33 в общем северном направлении по руслу р. Рессета на протяжении 7515 м до слияния с р. Жиздра, далее в направлении север-северо-восток по руслу р. Жиздра на протяжении 1925 м до точки 1.

Список координат характерных точек границы  
муниципального района "Ульяновский район"

№ точки	Координаты в системе МСК-40	
	X	Y
1	2	3
1	354849.72	1235427.13
2	360505.96	1243280.84
3	357970.80	1245117.40
4	359911.44	1250216.19
5	360557.32	1252693.11
6	360270.81	1260202.50
7	356636.78	1264541.86
8	354404.23	1264746.48
9	349289.98	1271045.47
10	351393.06	1272618.73
11	352576.53	1277858.88
12	346375.51	1279899.82
13	341605.82	1281803.63
14	342409.82	1286741.10
15	340223.53	1290028.95
16	331647.37	1283715.49
17	332954.90	1278215.00
18	318174.50	1269275.60
19	319639.54	1263435.29
20	321798.15	1258745.86
21	318864.55	1256805.45
22	323530.83	1254450.06
23	320094.09	1251936.54

24	327610.44	1249666.74
25	322915.77	1243380.96
26	323758.71	1239171.75
27	328626.81	1239348.06
28	330946.11	1232094.15
29	334457.82	1225675.80
30	333252.00	1223509.59
31	341788.32	1224200.16
32	342745.74	1229068.98
33	346405.41	1234446.75

## 2. Описание границы муниципального образования сельского поселения "Село Дудоровский"

Текстовое описание границы сельского поселения "Село Дудоровский" произведено согласно цифровым обозначениям в направлении север - восток - юг - запад.

Граница сельского поселения "Село Дудоровский" проходит следующим образом:

1) от точки 1 в восточном направлении через лесной массив по просеке 4582 м, в направлении север-северо-восток через лесной массив 867 м до точки 34;

2) от точки 34 в восточном направлении вдоль лесной дороги 1135 м, в общем северо-восточном направлении через лесной массив на протяжении 3085 м, в северо-восточном направлении по контуру лесного массива на протяжении 3375 м до русла р. Ресета на пересечении границ муниципальных образований "Село Ульяново", "Село Дудоровский", "Думиничский район" (узловая точка 232);

3) от узловой точки 232 в направлении юг-юго-восток по руслу р. Ресета на протяжении 5425 м, далее в восточном направлении через лесной массив на протяжении 1282 м до точки 828;

4) от точки 828 в южном направлении через лесной массив 1483 м, в восточном направлении через лесной массив по просеке 6823 м, в юго-восточном направлении через лесной массив до дороги Митровка-Дудоровский на пересечении границ муниципальных образований "Село Ульяново", "Село Дудоровский", "Деревня Мелихово" (узловая точка 854);

5) от узловой точки 854 в юго-западном направлении вдоль дороги Митровка-Дудоровский 150 м, далее 160 м в юго-восточном направлении через лесной массив до пересечения с ЛЭП, в юго-западном направлении через лесной массив вдоль ЛЭП на протяжении 4908 м до точки 880;

6) от точки 880 в восточном направлении через лесной массив по просеке 390 м, в общем южном направлении по контуру лесного массива вдоль восточной границы с. Дудоровский на протяжении 6107 м до пересечения с узкоколейной железной дорогой (точка 983);

7) от точки 983 в направлении юг-юго-восток вдоль узкоколейной железной дороги 5350 м, далее в общем южном направлении через лесной массив на протяжении 4880 м до пересечения границ муниципальных образований "Деревня Мелихово", "Село Дудоровский", "Хвастовичский район" (узловая точка 1011);

8) от узловой точки 1011 в юго-западном направлении через лесной массив, пересекая узкоколейную железную дорогу на протяжении 1985 м, далее в западном направлении через лесной массив на протяжении 1235 м до точки 1040;

9) от точки 1040 в общем северном направлении по контуру лесного массива на протяжении 2670 м, далее 370 м в западном направлении через лесной массив, в направлении юг-юго-запад через лесной массив на протяжении 630 м, в западном направлении через лесной массив вдоль лесной дороги 788 м до точки 1075;

10) от точки 1075 в направлении север-северо-восток по контуру лесного массива на протяжении 3280 м, далее в северном направлении по руслу р. Ресета на протяжении 1112 м до точки 1198;

11) от точки 1198 в западном направлении через заболоченное поле на протяжении 1115 м, далее в северном направлении по контуру лесного массива на протяжении 1000 м до точки 1208;

12) от точки 1208 в направлении запад-северо-запад через лесной массив на протяжении 7375 м, в северном направлении через лесной массив до пересечения с дорогой Берестна - Кцынь (точка 1300);

13) от точки 1300 в направлении восток-северо-восток вдоль дороги Берестна-Кцынь на протяжении 1170 м, далее в общем северо-западном направлении через лесной массив на протяжении 9530 м до точки 1414;

14) от точки 1414 в направлении север-северо-запад 1750 м через лесной массив, далее в юго-западном направлении через лесной массив, пересекая р. Меховская на протяжении 715 м, далее в южном направлении через лесной массив на протяжении 2140 м, в направлении запад-юго-запад через лесной массив на протяжении 1600 м до точки 1465;

15) от точки 1465 в общем северном направлении через лесной массив на протяжении 2530 м, далее в направлении север-северо-восток через лесной массив, пересекая ЛЭП на протяжении 3275 м до точки 1523;

16) от точки 1523 в направлении север-северо-запад через лесной массив на протяжении 4055 м до точки 1.

Список координат характерных точек границы  
сельского поселения "Село Дудоровский"

№ точки	Координаты в системе МСК-40	
	X	Y
1	2	3
1	341788.32	1224200.16
34	342745.74	1229068.98
232	346405.41	1234446.75
828	341838.94	1237872.58
854	339470.06	1246156.27
880	336783.90	1242605.53
983	332205.32	1242813.86
1011	322915.77	1243380.96
1040	321671.72	1240706.36

1075	323758.71	1239171.75
1198	327577.86	1240549.74
1208	328626.81	1239348.06
1300	330946.11	1232094.15
1414	334457.82	1225675.80
1465	333252.00	1223509.59
1523	338031.29	1225072.99

### 3. Описание границы муниципального образования сельского поселения "Село Волосово-Дудино"

Текстовое описание границы сельского поселения "Село Волосово-Дудино" произведено согласно цифровым обозначениям в направлении север - восток - юг - запад.

Граница сельского поселения "Село Волосово-Дудино" проходит следующим образом:

1) от точки 1 в общем восточном направлении через лесной массив вдоль русла р. Жиздра на протяжении 2365 м, далее в направлении восток-северо-восток через лесной массив по просеке на протяжении 4580 м до точки 38;

2) от точки 38 в общем северном направлении по руслу р. Дрисенка на протяжении 3110 м до точки 146;

3) от точки 146 в восточном направлении через лесной массив 1167 м, в южном направлении через лесной массив на протяжении 975 м, в направлении запад северо-запад через лесной массив на протяжении 916 м до точки 176;

4) от точки 176 в направлении юг-юго-запад через лесной массив 962 м, в общем восточном направлении через лесной массив 2622 м до точки 197;

5) от точки 197 в северо-восточном направлении вдоль контура лесного массива по пойме р. Жиздра 1530 м до пересечения с руслом р. Жиздра, в общем восточном направлении по руслу р. Жиздра 7430 м до пересечения с руслом р. Вытебеть (точка 869);

6) от точки 869 в южном направлении на протяжении 2170 м по руслу р. Вытебеть до точки 995;

7) от точки 995 в общем южном направлении через лесной массив вдоль р. Вытебеть до пересечения с ЛЭП, далее в восточном направлении через лесной массив вдоль ЛЭП на протяжении 1854 м до точки 1038;

8) от точки 1038 в направлении север-северо-восток через лесной массив на протяжении 775 м, в юго-восточном направлении через лесной массив до пересечения с автодорогой Дмитровский - Заречье (точка 1088);

9) от точки 1088 в направлении юг-юго-восток через лесной массив вдоль дороги Дмитровский - Заречье на протяжении 4276 м до пересечения границ муниципальных образований "Село Волосово-Дудино", "Село Заречье", "Козельский район" (узловая точка 1113);

10) от узловой точки 1113 в общем направлении запад-северо-запад через лесной массив 5322 м, далее в направлении юг-юго-запад по контуру лесного массива 3265 м до пересечения с руслом р. Вытебеть (точка 1162);



11) от точки 1162 в юго-восточном направлении по руслу р. Вытебеть 1690 м, в северо-восточном направлении через лесной массив 2820 м, далее в юго-восточном направлении через лесной массив до пересечения с безымянным ручьем (точка 1243);

12) от точки 1243 в юго-западном направлении через лесной массив вдоль ручья на протяжении 1130 м, далее в общем юго-восточном направлении через лес по проселочной дороге на протяжении 2277 м до точки 1259;

13) от точки 1259 в общем юго-западном направлении через лесной массив вдоль проселочной дороги на протяжении 2190 м, далее в направлении восток-юго-восток через лесной массив вдоль ручья на протяжении 3320 м до пересечения с дорогой Милюгановский-Новая Деревня (точка 1299);

14) от точки 1299 в юго-западном направлении по дороге Милюгановский-Новая Деревня 787 м, далее в северо-западном направлении через лесной массив на протяжении 553 м до пересечения с руслом р. Песочня (точка 1310);

15) от точки 1310 в направлении запад-юго-запад по руслу р. Песочня 5815 м до слияния с р. Вытебеть на пересечении границ муниципальных образований "Село Заречье", "Село Ульяново", "Село Волосово-Дудино" (узловая точка 2482);

16) от узловой точки 2482 в направлении запад-северо-запад по контуру растительности 2530 м до пересечения с руслом р. Полянка (точка 2524);

17) от точки 2524 в общем западном направлении по руслу р. Полянка до слияния с р. Фомина, далее в западном направлении по руслу р. Фомина 2023 м до точки 3044;

18) от точки 3044 в общем северном направлении по контуру растительности 1275 м, далее в направлении запад-северо-запад по руслу р. Полянка на протяжении 2040 м до точки 3442;

19) от точки 3442 в направлении север-северо-восток через поле на протяжении 808 м до пересечения с дорогой Дубна-Ефимцево, далее в направлении запад-северо-запад по дороге на протяжении 1975 м до пересечения с дорогой Козельск-Хвастовичи (точка 3487);

20) от точки 3487 в юго-западном направлении вдоль дороги Козельск-Хвастовичи на протяжении 6820 м, далее в западном направлении по контуру растительности на протяжении 3526 м до точки 3613;

21) от точки 3613 в направлении север-северо-запад через лесной массив на протяжении 4600 м до точки 3663;

22) от точки 3663 в направлении восток-северо-восток через лесной массив вдоль ЛЭП на протяжении 3416 м до точки 3681;

23) от точки 3681 в направлении запад-северо-запад через лесной массив 1540 м, далее в северо-восточном направлении по руслу р. Голубка до точки 3728;

24) от точки 3728 в западном направлении через лесной массив на протяжении 2175 м, далее в направлении север-северо-запад через лесной массив 1330 м до пересечения с автодорогой Чернышено-Гурово (точка 3747);

25) от точки 3747 в северо-восточном направлении через лесной массив на протяжении 2615 м, далее в направлении север-северо-запад через лесной массив 2306 м до пересечения границ муниципальных образований "Село Волосово-Дудино", "Село Ульяново", "Сухиничский район" (узловая точка 3778);

26) от узловой точки 3778 в направлении север-северо-запад через лесной массив по лесной дороге на протяжении 887 м до узловой точки 1.

Список координат характерных точек границы  
сельского поселения "Село Волосово-Дудино"

№ точки	Координаты в системе МСК-40	
	X	Y
1	2	3
1	358770.92	1244814.46
38	359911.44	1250216.19
146	362525.67	1250662.32
176	361734.48	1250744.94
197	360557.32	1252693.11
869	360270.81	1260202.50
995	358478.10	1259887.86
1038	357502.32	1261994.58
1088	356636.78	1264541.86
1113	354404.23	1264746.48
1162	352991.27	1259074.53
1243	352502.81	1262682.87
1259	351033.83	1263828.02
1299	348792.62	1265502.98
1310	348427.54	1264662.58
2482	345971.18	1259724.54
2524	346800.20	1258002.67
3044	347063.47	1255764.76
3442	349011.95	1253887.81
3487	350300.13	1252500.82
3613	345372.29	1244246.12
3663	349741.72	1243478.57
3681	350838.48	1246296.31
3728	353271.52	1246187.79
3747	354494.56	1243486.51
3778	357970.80	1245117.40

4. Описание границы муниципального образования  
сельского поселения "Село Заречье"

Текстовое описание границы сельского поселения "Село Заречье" произведено согласно цифровым обозначениям в направлении север - восток - юг - запад.

Граница сельского поселения "Село Заречье" проходит следующим образом:

1) от точки 1 в направлении север-северо-восток по контуру лесного массива вдоль р. Вытебеть 1900 м, далее в восточном направлении через лес 3860 м до точки 34;

2) от точки 34 в общем юго-восточном направлении через лесной массив на протяжении 3030 м до пересечения с ЛЭП (точка 56);

3) от точки 56 в общем юго-восточном направлении через лесной массив на протяжении 7160 м до точки 104;

4) от точки 104 в общем северном направлении через лесной массив 2615 м до пересечения с р. Веенка, в восточном направлении по руслу р. Веенка 1460 м до пересечения границ муниципальных образований "Село Заречье", "Село Поздняково", "Козельский район" (узловая точка 193);

5) от узловой точки 193 в восточном направлении через лесной массив вдоль русла р. Веенка на протяжении 1300 м до точки 199;

6) от точки 199 в юго-восточном направлении через лесной массив на протяжении 1200 м, далее 987 м в направлении запад-юго-запад через лесной массив, в южном направлении через лесной массив на протяжении 2265 м до пересечения с левым притоком р. Вырка (точка 261);

7) от точки 261 в направлении восток-юго-восток вдоль безымянного ручья на протяжении 2120 м до слияния с р. Вырка, далее в восточном направлении через лесной массив на протяжении 1410 м до точки 670;

8) от точки 670 в общем южном направлении по контуру растительности на протяжении 3145 м до точки 721;

9) от точки 721 в общем западном направлении по контуру растительности на протяжении 1665 м до пересечения с руслом р. Вырка (точка 739);

10) от точки 739 в общем южном направлении через лесной массив на протяжении 6215 м до точки 838;

11) от точки 838 в западном направлении вдоль контура лесного массива, вдоль дороги на протяжении 2490 м, далее в направлении юг-юго-запад через лесной массив на протяжении 4180 м до точки 911;

12) от точки 911 в общем западном направлении через лесной массив, пересекая дорогу Ивановка-Кирейково на протяжении 2425 м, далее в юго-западном направлении через лесной массив 3750 м до пересечения границ муниципальных образований "Село Заречье", "Село Поздняково", "Деревня Мелихово" (узловая точка 1064);

13) от узловой точки 1064 в юго-западном направлении через лесной массив, пересекая р. Песоченка на протяжении 3175 м до точки 1086;

14) от точки 1086 в направлении запад-северо-запад через лесной массив на протяжении 4660 м, далее в направлении север-северо-запад через лесной массив на протяжении 3740 м до точки 1167;

15) от точки 1167 в направлении запад-северо-запад через лесной массив на протяжении 4785 м до пересечения границ муниципальных образований "Село Заречье", "Деревня Мелихово", "Село Ульяново" (узловая точка 1222);

16) от узловой точки 1222 в общем северо-восточном направлении по контуру лесного массива вдоль р. Вытебеть на протяжении 6990 м до пересечения с руслом р. Вытебеть (точка 1382);

17) от точки 1382 в направлении север-северо-восток по руслу р. Вытебеть на протяжении 2360 м, далее в северном направлении вдоль восточной границы дер. Дурнево на протяжении 400 м до пересечения с р. Сорочка (точка 1526);

18) от точки 1526 в направлении север-северо-запад по руслу р. Сорочка 1025 м до слияния с руслом р. Вытебеть, далее в общем северном направлении по руслу р. Вытебеть до пересечения границ муниципальных образований "Село Заречье", "Село Ульяново", "Село Волосово-Дудино" в 150 м на запад от слияния с р. Песочня (узловая точка 1799);

19) от узловой точки 1799 в направлении восток-северо-восток на протяжении 5800 м, далее в юго-восточном направлении через лесной массив до пересечения с дорогой Милюгановский-Новая Деревня (точка 2976);

20) от точки 2976 в северо-восточном направлении вдоль дороги на протяжении 885 м, далее в направлении запад-северо-запад через лесной массив на протяжении 3315 м, далее в северо-восточном направлении через лес вдоль лесной дороги на протяжении 2240 м до точки 3022;

21) от точки 3022 в направлении запад-северо-запад через лесной массив вдоль лесной дороги 2265 м до пересечения с безымянным ручьем, далее 1115 м в северо-восточном направлении вдоль ручья, в общем направлении запад-юго-запад через лесной массив 3660 м до пересечения с руслом р. Вытебеть (точка 3053);

22) от точки 3053 в направлении север-северо-запад по руслу р. Вытебеть на протяжении 1825 м, далее вдоль реки в северном направлении по контуру лесного массива на протяжении 1345 м до точки 1.

Список координат характерных точек границы  
сельского поселения "Село Заречье"

№ точки	Координаты в системе МСК-40	
	X	Y
1	2	3
1	354300.44	1259377.40
34	355305.43	1263874.08
56	353401.58	1265872.64
104	349289.98	1271045.47
193	351393.06	1272618.73
199	351390.28	1273897.69
261	347801.70	1274036.54
670	347292.64	1277314.66
721	344536.02	1277074.89
739	344487.06	1275736.14
838	338994.92	1275184.04
911	335518.92	1271764.62
1064	333407.00	1267679.30
1086	331700.62	1265261.05

1167	337251.68	1260371.57
1222	337961.84	1255863.71
1382	341931.26	1258480.00
1526	342961.46	1259507.67
1799	345971.18	1259724.54
2976	348112.41	1265113.59
3022	351033.83	1263828.02
3053	351870.36	1260293.56

#### 5. Описание границы муниципального образования сельского поселения "Деревня Мелихово"

Текстовое описание границы сельского поселения "Деревня Мелихово" произведено согласно цифровым обозначениям в направлении север - восток - юг - запад.

Граница сельского поселения "Деревня Мелихово" проходит следующим образом:

- 1) от точки 1 в северо-восточном направлении через лесной массив вдоль ЛЭП на протяжении 3837 м до пересечения границ муниципальных образований "Деревня Мелихово", "Село Ульяново" (узловая точка 24);
- 2) от узловой точки 24 в юго-восточном направлении через лесной массив 1705 м, в направлении юг-юго-восток по руслу р. Черebetь 3915 м до точки 830;
- 3) от точки 830 в направлении восток-юго-восток по контуру лесного массива вдоль р.Черebetь 1360 м, далее в восточном направлении по руслу р. Черebetь 1240 м, в направлении восток-северо-восток вдоль русла реки по контуру лесного массива на протяжении 1075 м до точки 1084;
- 4) от точки 1084 в общем восточном направлении по руслу р. Черebetь на протяжении 2970 м, далее в северном направлении через поле на протяжении 1335 м до пересечения с руслом р. Вытебеть (точка 1814);
- 5) от точки 1814 в северном направлении по руслу р. Вытебеть 1320 м, далее в общем северо-западном направлении через лесной массив на протяжении 1071 м до пересечения границ муниципальных образований "Деревня Мелихово", "Село Ульяново", "Село Заречье" (узловая точка 1973);
- 6) от узловой точки 1973 в общем восточном направлении через лесной массив на протяжении 4975 м до точки 2028;
- 7) от точки 2028 в направлении юг-юго-восток через лесной массив 3985 м, в направлении восток-юго-восток через лесной массив 4660 м до точки 2109;
- 8) от точки 2109 в общем северо-восточном направлении через лесной массив на протяжении 3022 м до пересечения муниципальных образований "Деревня Мелихово", "Село Заречье", "Село Поздняково" (узловая точка 2130);
- 9) от узловой точки 2130 в общем юго-восточном направлении через лесной массив на протяжении 8157 м до точки 2179;
- 10) от точки 2179 в общем северо-восточном направлении по контуру лесного массива 4990 м, в общем юго-восточном направлении через лесной массив на

протяжении 2720 м до пересечения границ муниципальных образований "Деревня Мелихово", "Село Поздняково" и Орловской области (узловая точка 2232);

11) от узловой точки 2232 в общем юго-западном направлении через лесной массив по границе Калужской и Орловской областей 19400 м до точки 2375;

12) от точки 2375 в северо-западном направлении через лесной массив 2130 м, в общем восточном направлении через лесной массив 5500 м до точки 2428;

13) от точки 2428 в общем северном направлении через лесной массив 3600 м до пересечения с ЛЭП, далее в направлении запад-юго-запад вдоль ЛЭП на протяжении 4760 м до пересечения с руслом р. Вытебеть (точка 2465);

14) от точки 2465 в общем южном направлении по контуру растительности вдоль р. Вытебеть 1740 м, далее в восточном направлении 1030 м через поле, в южном направлении через лесной массив 820 м, в общем юго-западном направлении через лесной массив 3440 м до пересечения границ муниципальных образований "Деревня Мелихово", "Хвастовичский район" и Орловской области на р. Вытебеть (узловая точка 2566);

15) от узловой точки 2566 в общем западном направлении через лесной массив 3420 м, в общем южном направлении через лесной массив на протяжении 6330 м до точки 2658;

16) от точки 2658 в западном направлении через лесной массив на протяжении 4500 м, в общем юго-восточном направлении по контуру лесного массива 4980 м до точки 2708;

17) от точки 2708 в направлении запад-северо-запад через лесной массив 4900 м, в направлении север-северо-запад через лесной массив на протяжении 1070 м до точки 2815;

18) от точки 2815 в общем юго-западном направлении через лесной массив на протяжении 8820 м до пересечения границ муниципальных образований "Деревня Мелихово", "Село Дудоровский", "Хвастовичский район" (узловая точка 2875);

19) от узловой точки 2875 в общем северном направлении через лесной массив вдоль узкоколейной железной дороги на протяжении 4915 м до пересечения с узкоколейной железной дорогой (точка 2880);

20) от точки 2880 в северном направлении вдоль узкоколейной железной дороги на протяжении 5315 м до точки 2903;

21) от точки 2903 в общем северном направлении вдоль восточной границы с. Дудоровский по контуру лесного массива 5990 м, далее 385 м в западном направлении через лесной массив по просеке до пересечения с ЛЭП, в северо-западном направлении через лесной массив вдоль ЛЭП 1187 м до точки 1 .

Список координат характерных точек границы  
сельского поселения "Деревня Мелихово"

№ точки	Координаты в системе МСК-40	
	X	Y
1	2	3
1	337504.19	1243432.94
24	339474.41	1246161.76

830	335176.92	1248893.10
1084	334665.27	1252366.92
1814	336352.64	1255354.50
1973	337961.84	1255863.71
2028	337251.68	1260371.57
2109	331700.62	1265261.05
2130	333453.68	1267512.63
2179	330211.92	1273919.94
2232	332954.90	1278215.00
2375	318174.50	1269275.60
2428	319639.54	1263435.29
2465	321798.15	1258745.86
2566	318864.55	1256805.45
2658	323530.83	1254450.06
2708	320094.09	1251936.54
2815	327610.44	1249666.74
2875	322915.77	1243380.96
2880	327256.38	1243961.11
2903	332205.32	1242813.86

#### 6. Описание границы муниципального образования сельского поселения "Село Поздняково"

Текстовое описание границы сельского поселения "Село Поздняково" произведено согласно цифровым обозначениям в направлении север - восток - юг - запад.

Граница сельского поселения "Село Поздняково" проходит следующим образом:

1) от пересечения границ муниципальных образований "Село Поздняково", "Село Заречье", "Козельский район" (узловая точка 1) в направлении север-северо-восток через лесной массив 1242 м, в восточном направлении через лесной массив на 934 м до пересечения с дорогой Чернышено-Новая Деревня (точка 19);

2) от точки 19 в общем восточном направлении по дороге Чернышено-Новая Деревня 2335 м, далее в направлении восток-северо-восток по контуру лесного массива 1845 м до пересечения с руслом р. Чернышенка (точка 60);

3) от точки 60 в восточном направлении по руслу р. Чернышенка на 697 м, далее в направлении юг-юго-восток через поле на протяжении 2654 м до точки 135;

4) от точки 135 в направлении юг-юго-запад через поле на протяжении 1715 м до русла пересыхающей безымянной реки, в направлении юг-юго-восток вдоль реки на протяжении 2675 м до точки 475;

5) от точки 475 в южном направлении через лесной массив на протяжении 685 м, далее в восточном направлении по контуру лесного массива на протяжении 1670 м до точки 498;

б) от точки 498 в общем южном направлении через лесной массив вдоль русла пересыхающей безымянной реки на протяжении 4410 м до точки 775;

7) от точки 775 в северо-восточном направлении через лесной массив 1185 м, далее в общем восточном направлении по контуру лесного массива на протяжении 5150 м до точки 897;

8) от точки 897 в направлении юг-юго-запад через поле на протяжении 1500 м до пересечения с р. Рука, далее в направлении восток-северо-восток по руслу р. Рука на протяжении 1895 м до точки 1145;

9) от точки 1145 в юго-восточном направлении через поле на протяжении 2635 м, далее в северном направлении через лесной массив 485 м, в восточном направлении через лесной массив на протяжении 525 м до точки 1195;

10) от точки 1195 в южном направлении по контуру лесного массива на протяжении 537 м, в западном направлении по контуру леса 475 м, далее в южном направлении через поле на протяжении 1950 м до точки 1252;

11) от точки 1252 в общем юго-западном направлении через лесной массив по границе Калужской и Тульской областей на протяжении 9530 м до пересечения с границей Орловской области (узловая точка 1353);

12) от узловой точки 1353 в западном направлении через лесной массив на протяжении 2000 м, в направлении север-северо-запад по контуру лесного массива на протяжении 2990 м до точки 1415;

13) от точки 1415 в направлении запад-северо-запад через лесной массив на протяжении 2000 м, далее в общем южном направлении через лесной массив вдоль русла р. Покой на протяжении 1270 м до точки 1502;

14) от точки 1502 в общем западном направлении по контуру лесного массива на протяжении 1445 м до пересечения границ муниципальных образований "Село Поздняково", "Деревня Мелихово" и Орловской области (узловая точка 1510);

15) от узловой точки 1510 в западном направлении через лесной массив на протяжении 1570 м, далее в северо-западном направлении через лесной массив, пересекая ЛЭП на протяжении 1465 м до точки 1527;

16) от точки 1527 в общем юго-западном направлении по контуру лесного массива на протяжении 4950 м до точки 1563;

17) от точки 1563 в общем северо-западном направлении через лесной массив на протяжении 7645 м до пересечения границ муниципальных образований "Село Поздняково", "Село Заречье", "Деревня Мелихово" (узловая точка 1611);

18) от узловой точки 1611 в общем северном направлении по контуру лесного массива на протяжении 1700 м, далее в северо-восточном направлении через лесной массив на протяжении 2545 м до точки 1718;

19) от точки 1718 в общем восточном направлении по контуру лесного массива 2850 м, далее в направлении север-северо-восток через лесной массив 3730 м до пересечения с дорогой в направлении с. Кирейково (точка 1812);

20) от точки 1812 в общем восточном направлении по контуру лесного массива вдоль дороги в направлении с. Кирейково 2945 м, далее в общем северном направлении через лесной массив до русла р. Вырка 6135 м до точки 1936;

21) от точки 1936 в восточном направлении по контуру растительности 1690 м, в северном направлении по контуру растительности на протяжении 2835 м до точки 2005;



22) от точки 2005 в общем западном направлении через поле до пересечения с руслом р. Вырка, далее в западном направлении вдоль левого притока р. Вырка на протяжении 2015 м до точки 2414;

23) от точки 2414 в общем северном направлении через лесной массив на протяжении 4350 м до пересечения с руслом р. Венка, в западном направлении через лесной массив вдоль русла р. Венка 1270 м до узловой точки I.

Список координат характерных точек границы  
сельского поселения "Село Поздняково"

№ точки	Координаты в системе МСК-40	
	X	Y
1	2	3
1	351393.06	1272618.73
19	352419.55	1274082.36
60	352576.53	1277858.88
135	350012.88	1279268.10
475	346375.51	1279899.82
498	345609.89	1281458.11
775	341605.82	1281803.63
897	342409.82	1286741.10
1145	341588.31	1287788.29
1195	340223.53	1290028.95
1252	337876.02	1289147.13
1353	331647.37	1283715.49
1415	333978.80	1281275.59
1502	333107.98	1279461.29
1510	332954.90	1278215.00
1527	334366.96	1276142.12
1563	330211.92	1273919.94
1611	333407.00	1267679.30
1718	335852.24	1269563.21
1812	338897.43	1272966.57
1936	344487.06	1275736.14
2005	347292.64	1277314.66
2414	347801.70	1274036.54

7. Описание границы муниципального образования  
сельского поселения "Село Ульяново"

Текстовое описание границы сельского поселения "Село Ульяново" произведено согласно цифровым обозначениям в направлении север - восток - юг - запад.

Граница сельского поселения "Село Ульяново" проходит следующим образом:

- 1) от точки 1 в общем восточном направлении через лесной массив вдоль р. Жиздра на протяжении 4690 м до точки 19;
- 2) от точки 19 в северо-восточном направлении по руслу р. Жиздра на протяжении 9470 м до точки 245;
- 3) от точки 245 в направлении юг-юго-запад через лесной массив на протяжении 2000 м, в общем юго-восточном направлении через лесной массив 3550 м до пересечения границ муниципальных образований "Село Ульяново", "Село Волосово-Дудино", "Думиничский район" (узловая точка 274);
- 4) от узловой точки 274 в юго-восточном направлении через лесной массив на протяжении 1190 м, в юго-западном направлении через лесной массив на протяжении 3670 м до пересечения с дорогой Чернышено-Гурово (точка 305);
- 5) от точки 305 в направлении юг-юго-восток через лесной массив на протяжении 1330 м, в восточном направлении через лесной массив на протяжении 2204 м до пересечения с руслом р. Голубка (точка 324);
- 6) от точки 324 в направлении юг-юго-запад через лесной массив вдоль русла р. Голубка на протяжении 2625 м, далее в направлении восток-юго-восток через лесной массив на протяжении 1530 м до точки 371;
- 7) от точки 371 в направлении запад-юго-запад через лесной массив на протяжении 3370 м, в направлении юг-юго-восток через лесной массив на протяжении 4530 м до точки 439;
- 8) от точки 439 в направлении восток-северо-восток по контуру лесного массива на протяжении 3380 м до пересечения с дорогой Медынцево-Волосово-Дудино, в северо-восточном направлении вдоль дороги на протяжении 6790 м до поворота в с. Ефимцево (точка 565);
- 9) от точки 565 в направлении восток-юго-восток вдоль дороги Медынцево-Волосово-Дудино на протяжении 2000 м, далее в южном направлении через поле до пересечения с руслом р. Полянка (точка 610);
- 10) от точки 610 в направлении восток-юго-восток вдоль русла р. Полянка 1980 м, далее в направлении юг-юго-восток по контуру растительности на протяжении 1320 м до пересечения с руслом р. Фомина (точка 1009);
- 11) от точки 1009 в общем восточном направлении по руслу р. Фомина на протяжении 2025 м до слияния с р. Полянка, далее в восточном направлении по руслу р. Полянка на протяжении 350 м до точки 1528;
- 12) от точки 1528 в общем юго-восточном направлении по контуру растительности на протяжении 2495 м до пересечения границ муниципальных образований "Село Ульяново", "Село Волосово-Дудино", "Село Заречье" на р. Вытебеть (узловая точка 1570);
- 13) от узловой точки 1570 в направлении юг-юго-запад по руслу р. Вытебеть на протяжении 5750 м до точки 1987;
- 14) от точки 1987 в общем юго-западном направлении по контуру лесного массива вдоль русла р. Вытебеть на протяжении 6560 м до пересечения границ муниципальных образований "Село Ульяново", "Село Заречье", "Деревня Мелихово" (узловая точка 2147);

15) от узловой точки 2147 в общем юго-западном направлении через лесной массив до пересечения с руслом р. Вытебеть, в южном направлении по руслу р. Вытебеть на протяжении 1390 м, далее в южном направлении через поле на протяжении 1245 м до пересечения с руслом р. Черebetь (точка 2341);

16) от точки 2341 в направлении запад-юго-запад по руслу р. Черebetь на протяжении 3248 м до точки 3037;

17) от точки 3037 в направлении запад-юго-запад по контуру лесного массива вдоль р. Черebetь на протяжении 1070 м, далее в западном направлении по руслу р. Черebetь на протяжении 1225 м до точки 3270;

18) от точки 3270 в направлении запад-северо-запад по контуру лесного массива вдоль р. Черebetь, в направлении север-северо-запад по руслу р. Черebetь на протяжении 3865 м, далее в северо-западном направлении через лесной массив на протяжении 1745 м до пересечения границ муниципальных образований "Село Ульяново", "Деревня Мелихово", "Село Дудоровский" (узловая точка 4097);

19) от узловой точки 4097 в северо-западном направлении через лесной массив на протяжении 2075 м, далее в западном направлении через лесной массив по просеке на протяжении 6895 м, в северном направлении 1455 м через лесной массив, в западном направлении через лесной массив до пересечения с руслом р. Ресета (точка 4137);

20) от точки 4137 в направлении север-северо-запад по руслу р. Ресета на протяжении 5575 м до пересечения границ муниципальных образований "Село Ульяново", "Село Дудоровский", "Думиничский район" (узловая точка 4719);

21) от узловой точки 4719 в общем северном направлении по руслу р. Ресета на протяжении 7515 м до слияния с р. Жиздра, далее в направлении север-северо-восток по руслу р. Жиздра на протяжении 1925 м до точки 1.

Список координат характерных точек границы  
сельского поселения "Село Ульяново"

№ точки	Координаты в системе МСК-40	
	X	Y
1	2	3
1	354849.72	1235427.13
19	354775.59	1238443.95
245	360505.96	1243280.84
274	357970.80	1245117.40
305	354494.56	1243486.51
324	353271.52	1246187.79
371	350838.48	1246296.31
439	345372.29	1244246.12
565	350300.13	1252500.82
610	349011.95	1253887.81
1009	347066.20	1255767.15
1528	346800.20	1258002.67


1570	345971.18	1259724.54
1987	341931.26	1258480.00
2147	337961.84	1255863.71
2341	335289.48	1255176.71
3037	334661.31	1252359.27
3270	334609.38	1250169.57
4097	339470.06	1246156.27
4137	341774.36	1236619.66
4719	346405.41	1234446.75

### Статья 3

Настоящий Закон вступает в силу через десять дней после его официального опубликования.

**Губернатор  
Калужской области**

Г. Калуга  
31 марта 2016 г.  
№ 64-03



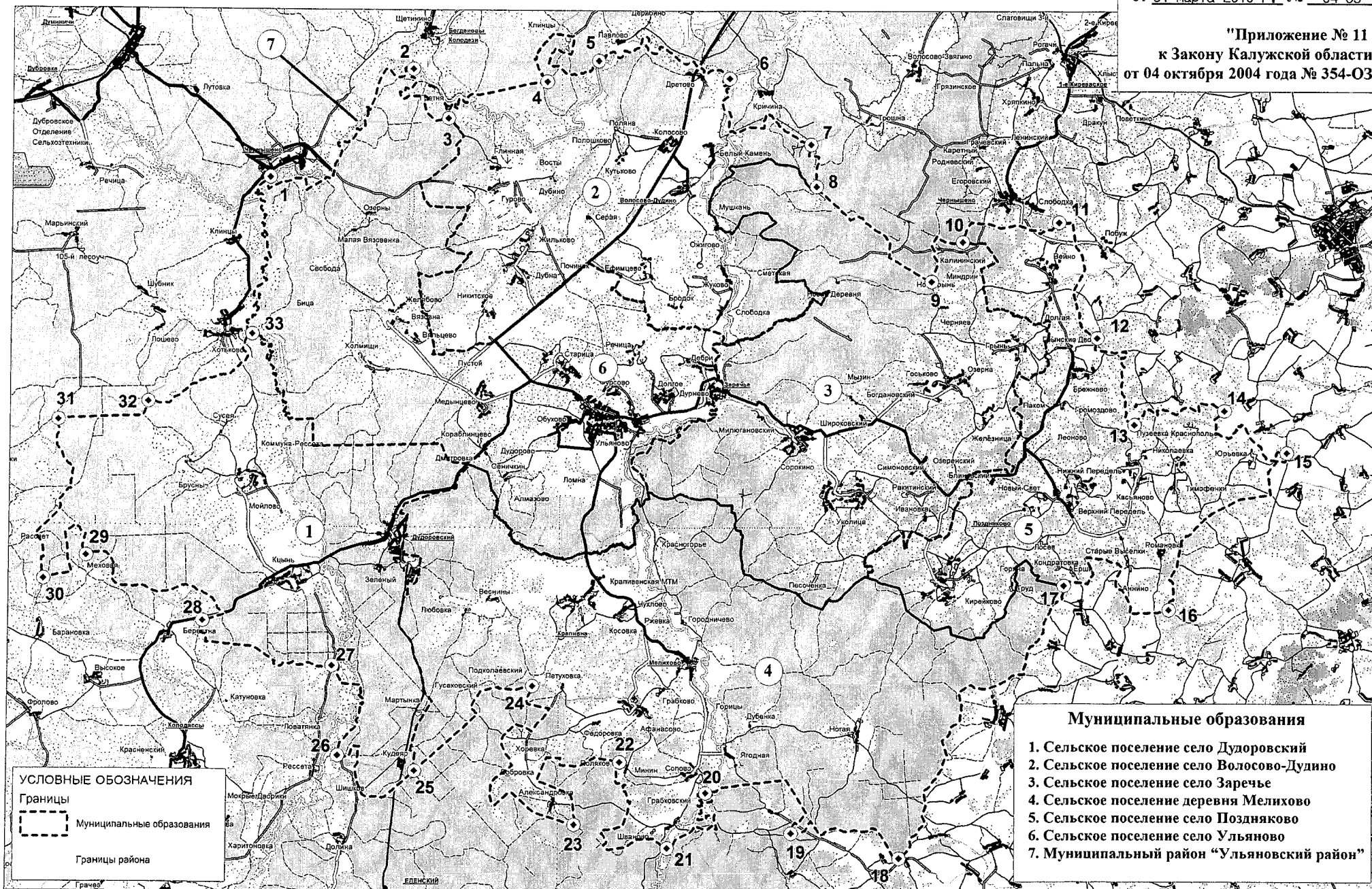
*Handwritten signature of A.D. Artyamonov*

**А.Д.Артамонов**

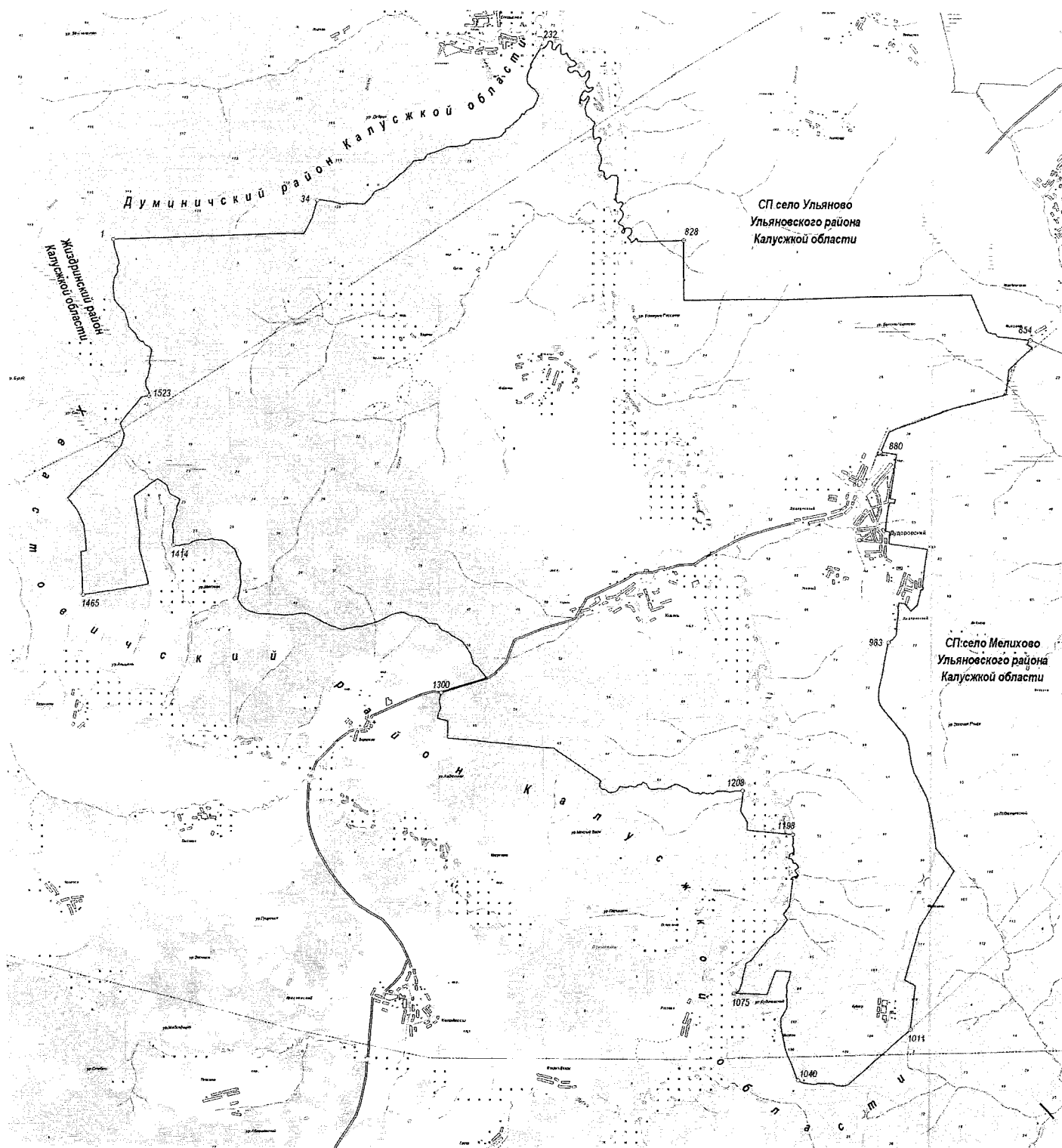
# Карта(схема) границ муниципального района "Ульяновский район" Калужской области.

Приложение 1  
к Закону Калужской области  
от 31 марта 2016 г. № 64-03

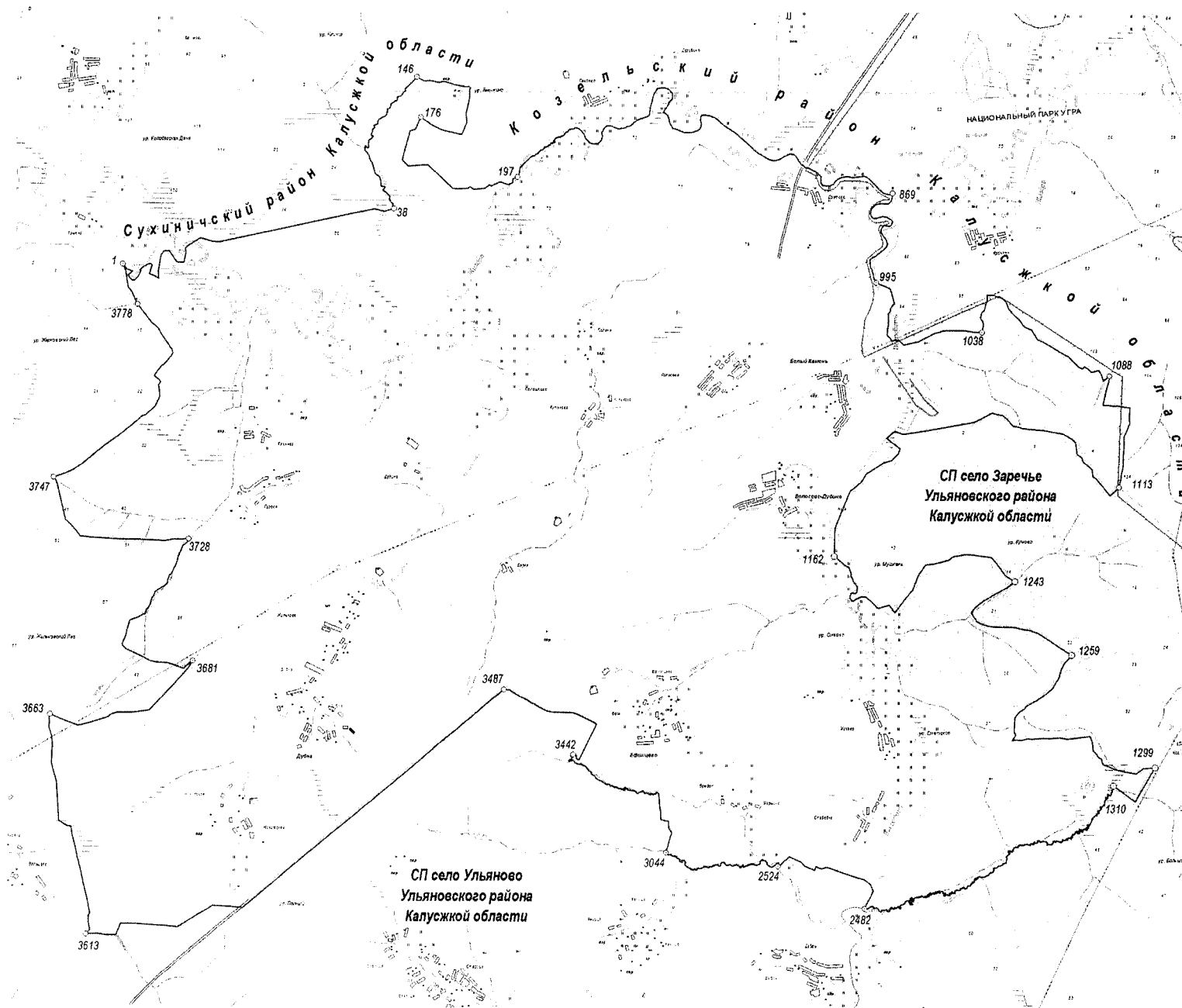
"Приложение № 11  
к Закону Калужской области  
от 04 октября 2004 года № 354-03



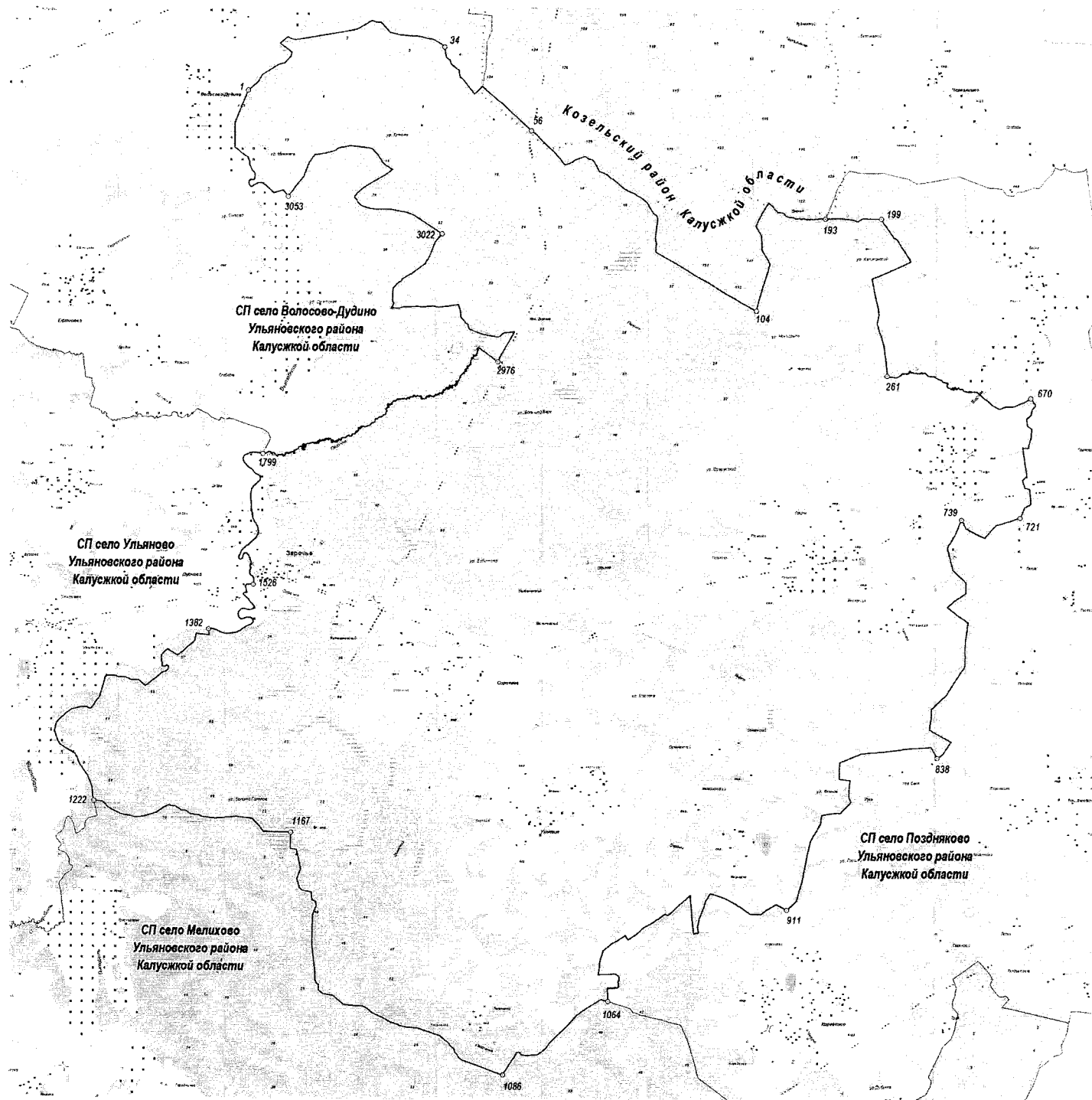
**Карта (схема) границ муниципального образования сельское поселение «Село Дудоровский»**



Карта (схема) границ муниципального образования сельское поселение «Село Волосово-Дудино»

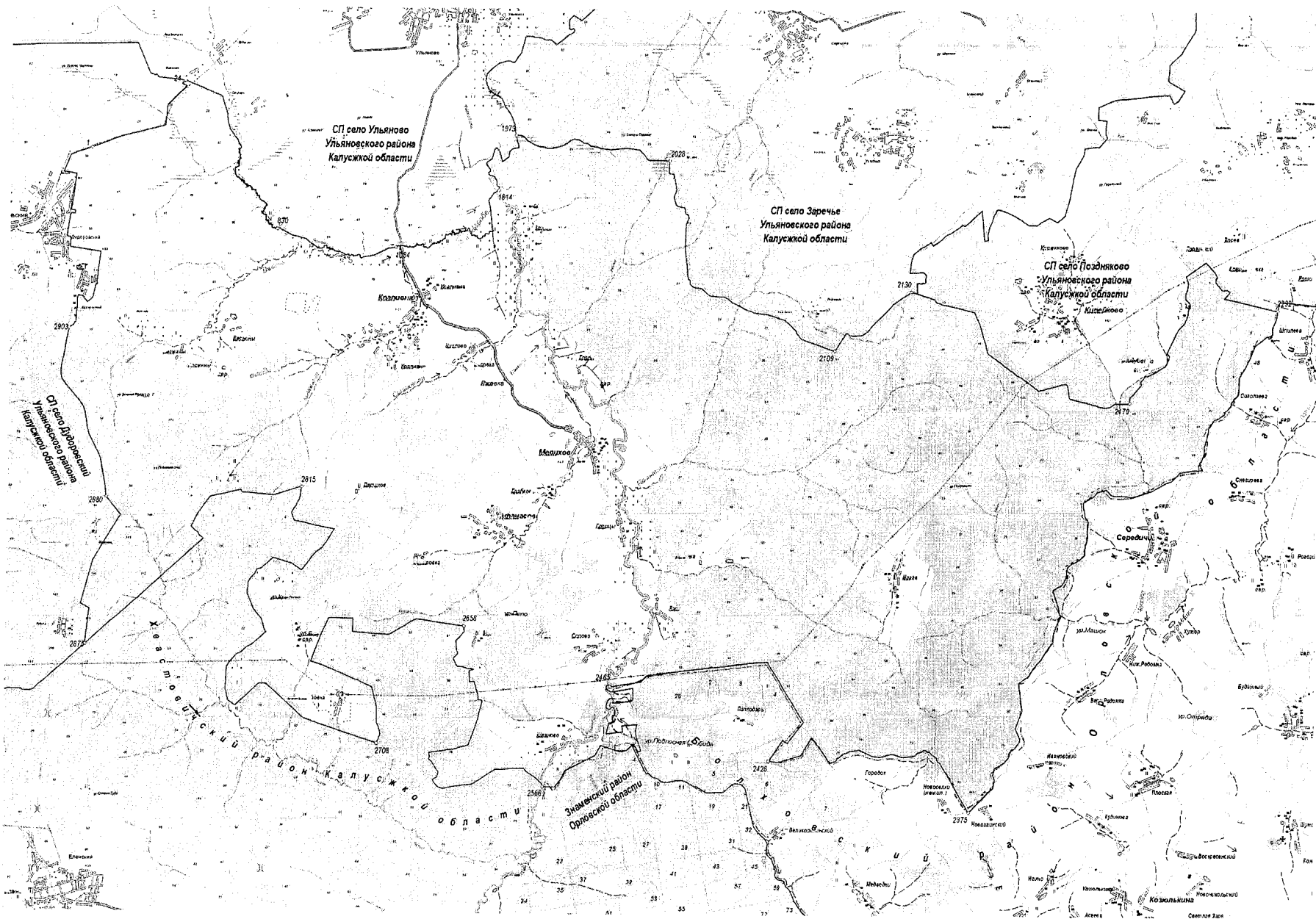


Карта (схема) границ муниципального образования сельское поселение «Село Заречье»

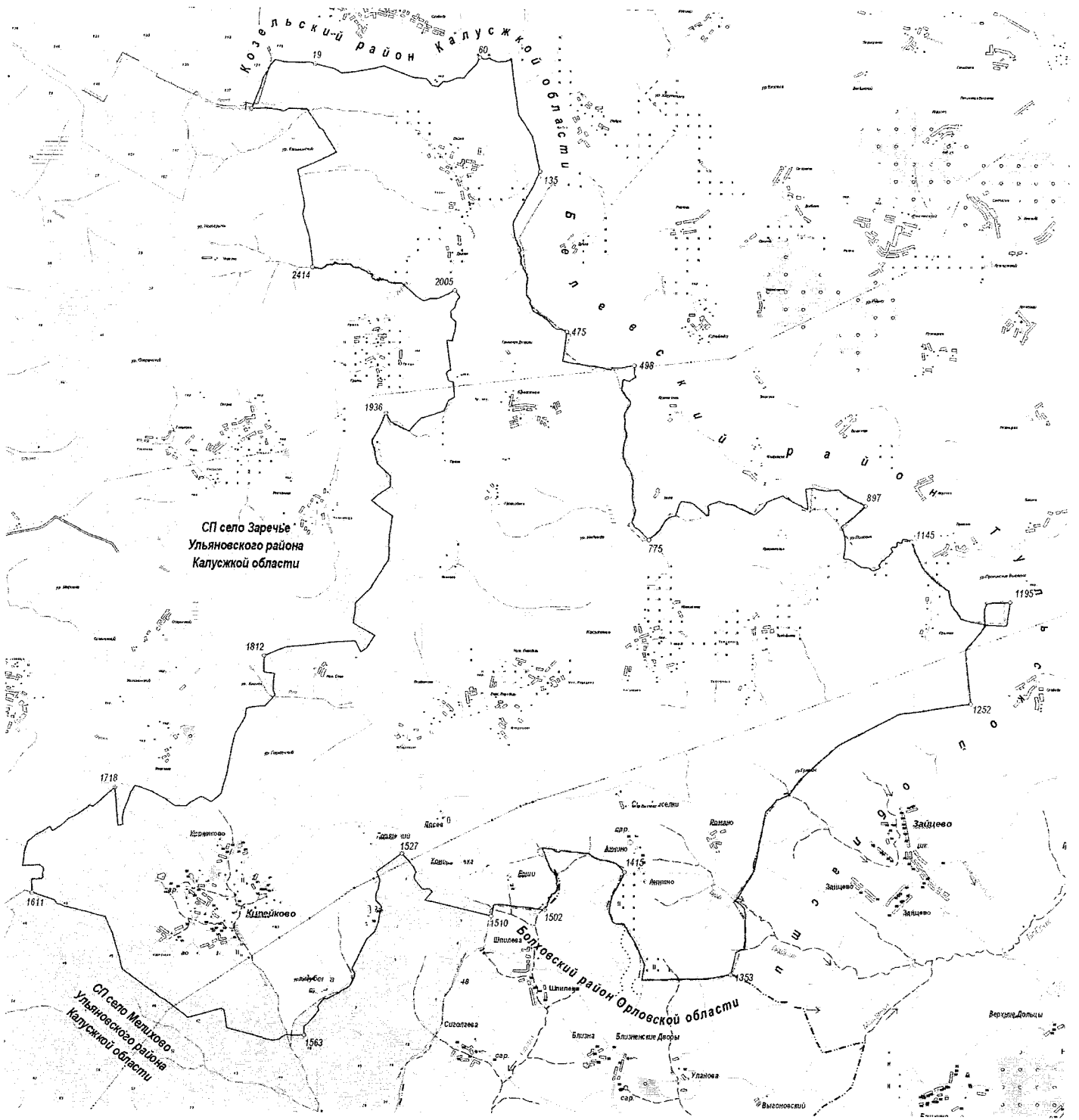




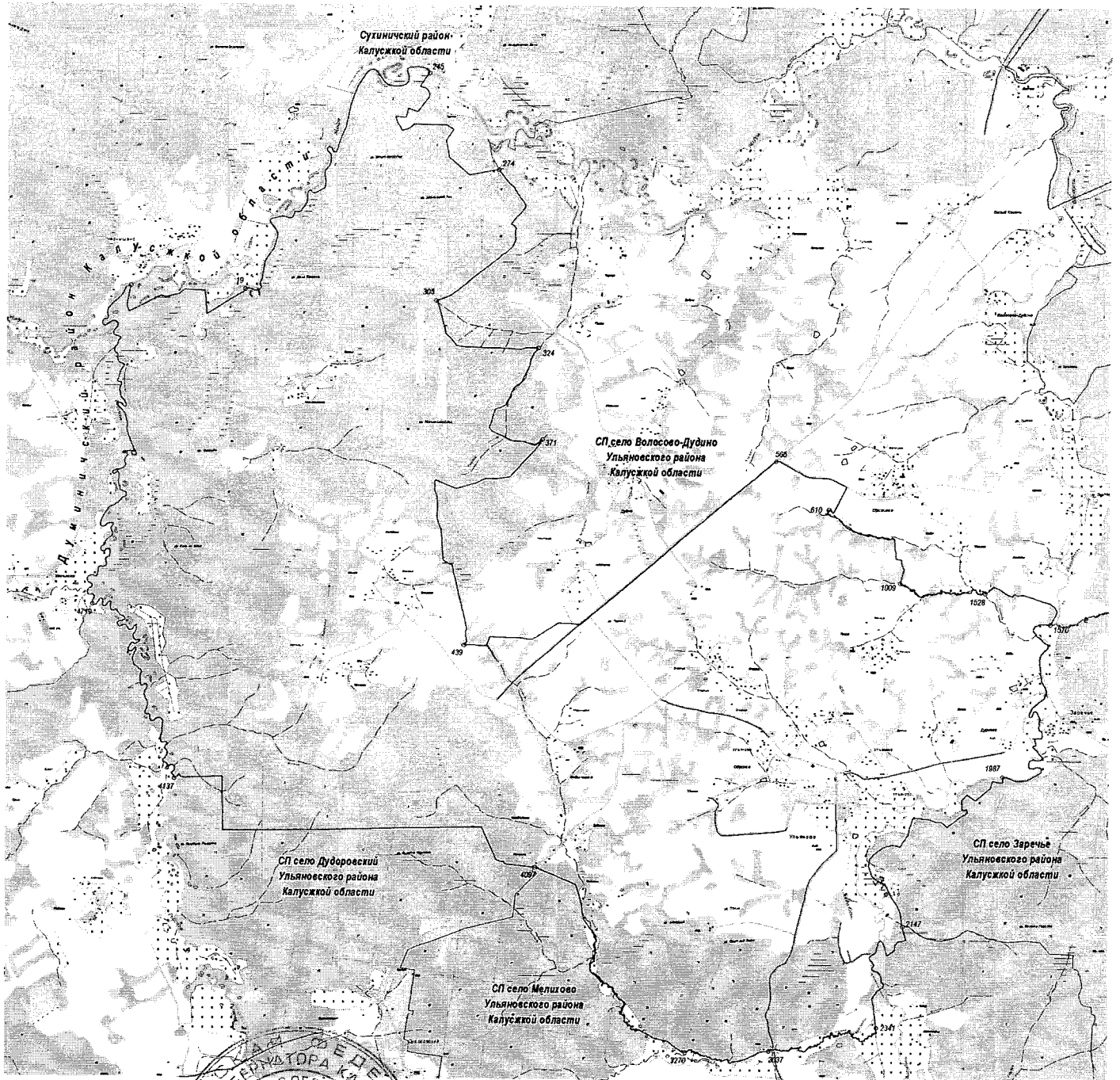
Карта (схема) границ муниципального образования сельское поселение «Деревня Мелихово»



Карта (схема) границ муниципального образования сельское поселение «Село Поздняково»



Карта (схема) границ муниципального образования сельское поселение «Село Ульяново»





ЗАКОНОДАТЕЛЬНОЕ СОБРАНИЕ КАЛУЖСКОЙ ОБЛАСТИ

ПОСТАНОВЛЕНИЕ

24 марта 2016 г.

№ 160

О Законе Калужской области "О внесении изменений в Закон Калужской области "Об установлении границ муниципальных образований, расположенных на территории административно-территориальных единиц "Барятинский район", "Куйбышевский район", "Людиновский район", "Мещовский район", "Спас-Деменский район", "Ульяновский район" и наделении их статусом городского поселения, сельского поселения, муниципального района"

Законодательное Собрание Калужской области **ПОСТАНОВЛЯЕТ:**

1. Принять Закон Калужской области "О внесении изменений в Закон Калужской области "Об установлении границ муниципальных образований, расположенных на территории административно-территориальных единиц "Барятинский район", "Куйбышевский район", "Людиновский район", "Мещовский район", "Спас-Деменский район", "Ульяновский район" и наделении их статусом городского поселения, сельского поселения, муниципального района".

2. Направить принятый Закон Губернатору Калужской области для подписания и официального опубликования.

3. Настоящее постановление вступает в силу со дня его принятия.

Председатель  
Законодательного Собрания



Н.В.Любимов

