



ЗАКОН

Калужской области

О внесении изменений в Закон Калужской области "Об установлении границ муниципальных образований, расположенных на территории административно-территориальных единиц "Думиничский район", "Кировский район", "Медынский район", "Перемышльский район", "Сухиничский район", "Тарусский район", "Юхновский район", и наделении их статусом городского поселения, сельского поселения, муниципального района"

Принят Законодательным Собранием 22 октября 2015 года

Статья 1

Настоящим Законом в соответствии с частью 3 статьи 85 Федерального закона от 6 октября 2003 года № 131-ФЗ "Об общих принципах организации местного самоуправления в Российской Федерации", подпунктом 36 пункта 2 статьи 26.3 Федерального закона от 6 октября 1999 года № 184-ФЗ "Об общих принципах организации законодательных (представительных) и исполнительных органов государственной власти субъектов Российской Федерации" вносятся изменения в Закон Калужской области от 1 ноября 2004 года № 369-ОЗ "Об установлении границ муниципальных образований, расположенных на территории административно-территориальных единиц "Думиничский район", "Кировский район", "Медынский район", "Перемышльский район", "Сухиничский район", "Тарусский район", "Юхновский район", и наделении их статусом городского поселения, сельского поселения, муниципального района" в целях регулирования отношений, связанных с описанием и утверждением границ муниципального образования "Юхновский район" и входящих в его состав поселений, в соответствии с требованиями градостроительного и земельного законодательства.

Статья 2

Внести в Закон Калужской области от 1 ноября 2004 года № 369-ОЗ "Об установлении границ муниципальных образований, расположенных на территории административно-территориальных единиц "Думиничский район", "Кировский район", "Медынский район", "Перемышльский район", "Сухиничский район", "Тарусский район", "Юхновский район", и наделении их статусом городского поселения, сельского поселения, муниципального района" (в редакции законов Калужской области от 29.05.2009 № 551-ОЗ, от 10.11.2009 № 592-ОЗ, от 23.04.2010 № 6-ОЗ, от 25.02.2011 № 114-ОЗ, от 10.05.2011 № 138-ОЗ, от 29.06.2012 № 310-ОЗ,

от 25.10.2013 № 497-ОЗ, от 29.09.2014 № 619-ОЗ, от 29.09.2014 № 621-ОЗ, от 05.12.2014 № 651-ОЗ) следующие изменения:

1) абзац первый пункта 4 статьи 7 изложить в следующей редакции:

"4. Утвердить границы муниципальных образований, перечисленных в настоящей статье, согласно картам (схемам) и описанию границ муниципальных образований, являющихся приложениями № 13 - 14 к настоящему Закону";

2) приложение № 13 изложить согласно приложению 1 к настоящему Закону;

3) приложение № 14 изложить в следующей редакции:

"Приложение № 14
к Закону Калужской области
от 1 ноября 2004 года № 369-ОЗ

Описание границ
муниципальных образований, расположенных на территории
административно-территориальной единицы "Юхновский район"

1. Описание границы муниципального образования
муниципальный район "Юхновский район"

Текстовое описание границы муниципального района "Юхновский район" произведено согласно цифровым обозначениям в направлении север - восток - юг - запад.

Граница муниципального района "Юхновский район" проходит следующим образом:

1) от точки 1, расположенной в русле р. Собжа в общем направлении север-северо-восток через лесной массив на протяжении 2146 м, далее в направлении восток-северо-восток через лесной массив на протяжении 2920 м до точки 2;

2) от точки 2 в северо-восточном направлении через лесной массив на протяжении 1635 м, далее в общем северо-западном направлении через лесной массив на протяжении 2504 м до точки 3;

3) от точки 3 в северо-восточном направлении через лесной массив на протяжении 1025 м до пересечения с руслом р. Угра, далее по руслу р. Угра в общем юго-восточном направлении на протяжении 8445 м до пересечения границ муниципальных образований "Село Климов Завод", "Деревня Беляево" и Смоленской области (узловая точка 4);

4) от узловой точки 4 в направлении север-северо-запад через лесной массив на протяжении 2808 м, далее в восточном направлении через лесной массив на протяжении 370 м до пересечения с руслом р. Воря, в северо-восточном направлении по руслу р. Воря на протяжении 3895 м до точки 5;

5) от точки 5 в направлении восток-юго-восток по контуру лесного массива на протяжении 550 м, далее в общем южном направлении через лесной массив на протяжении 4800 м до точки 6;

6) от точки 6 в направлении восток-северо-восток через лесной массив 1820 м, далее в общем юго-восточном направлении по контуру лесного массива 1975 м, в восточном направлении через лесной массив 1840 м до точки 7;

7) от точки 7 в южном направлении через лесной массив 500 м, далее в направлении восток-северо-восток через лесной массив 2070 м до точки 8;

8) от точки 8 в направлении юг-юго-восток через лесной массив 1880 м, на восток через лесной массив 1400 м, далее в общем южном направлении на протяжении 4235 м до пересечения с руслом р. Чернышка (точка 9);

9) от точки 9 в общем юго-восточном направлении по руслу р. Чернышка на протяжении 2200 м, в направлении юг-юго-восток по контуру лесного массива вдоль р. Чернышка 1353 м до пересечения с руслом р. Сохна, в общем северо-восточном направлении по руслу р. Сохна на протяжении 1020 м до пересечения границ муниципальных образований "Деревня Беляево", "Деревня Колыхманово", "Износковский район" (узловая точка 10);

10) от точки 10 в общем северо-восточном направлении по руслу р. Сохна до пересечения с дорогой Большое Семеновское - Морозово, по дороге в направлении восток-северо-восток на протяжении 630 м до точки 11;

11) от точки 11 в направлении юг-юго-восток по контуру лесного массива на протяжении 365 м, в направлении восток-северо-восток через лесной массив 920 м, далее в общем юго-западном направлении по контуру лесного массива вдоль проселочной дороги 1385 м, в общем северо-восточном направлении по контуру лесного массива на протяжении 1465 м, в общем юго-восточном направлении через лесной массив 1685 м до восточной границы Морозовского болота (точка 12);

12) от точки 12 в общем юго-восточном направлении через Морозовское болото на протяжении 1028 м, далее в северо-восточном направлении через лесной массив на протяжении 1045 м, далее в направлении восток-юго-восток через лесной массив на протяжении 1702 м до пересечения с ЛЭП (точка 13);

13) от точки 13 в направлении север-северо-восток через лесной массив 885 м, далее в общем северо-восточном направлении через лесной массив вдоль русла р. Жеремесло 1065 м, в общем юго-восточном направлении через лесной массив на протяжении 3418 м, в северо-восточном направлении через лесной массив 1725 м до пересечения границ муниципальных образований "Деревня Колыхманово", "Деревня Погореловка", "Износковский район" (узловая точка 14);

14) от узловой точки 14 через лесной массив в общем направлении север-северо-восток на протяжении 700 м, в направлении юг-юго-восток через лесной массив 1735 м, в направлении восток-северо-восток через лесной массив на протяжении 945 м, в общем северо-западном направлении через лесной массив 1800 м, в восточном направлении через лесной массив 2850 м до точки 15;

15) от точки 15 в южном направлении через лесной массив на протяжении 2872 м до пересечения с руслом р. Вережка, далее в общем направлении восток-юго-восток через лесной массив на протяжении 1460 м до пересечения с автодорогой А-101 Москва - Рославль, в направлении восток-северо-восток по автодороге А-101 Москва - Рославль 418 м, далее в общем восточном направлении через лесной массив на протяжении 2723 м до точки 16;

16) от точки 16 в общем южном направлении через лесной массив 3155 м до пересечения с руслом р. Свинцы, далее в южном направлении через поле на протяжении 300 м, в общем восточном направлении через поле на протяжении 1665 м, далее в северо-восточном направлении через лесной массив 2308 м, в направлении юг-юго-восток через лесной массив 3504 м, далее в юго-западном направлении через лесной массив, пересекая ЛЭП на протяжении 1980 м до пересечения с руслом безымянной реки в 1890 м западнее дер. Шадеево (точка 17);

17) от точки 17 в восточном направлении через лесной массив вдоль безымянной реки 2875 м, в общем южном направлении через лесной массив вдоль безымянной реки 1425 м, далее в юго-западном направлении через лесной массив,

далее по контуру леса на протяжении 2990 м, в западном направлении через лесной массив на протяжении 1208 м до точки 18;

18) от точки 18 в юго-западном направлении через лесной массив на протяжении 1010 м, в южном направлении через лесной массив 2320 м до русла р. Угра в месте пересечения границ муниципальных образований "Деревня Погореловка", "Деревня Упрямово", "Дзержинский район" (узловая точка 19);

19) от узловой точки 19 в направлении юг-юго-запад по руслу р. Угра 7450 м до пересечения границ муниципальных образований "Деревня Чемоданово", "Деревня Упрямово", "Дзержинский район" (узловая точка 20);

20) от узловой точки 20 в направлении восток-северо-восток по руслу р. Угра 5400 м до места впадения р. Теча, по руслу р. Теча в общем юго-восточном направлении 2820 м, далее в юго-восточном направлении через лесной массив на протяжении 1097 м до пересечения границ муниципальных образований "Деревня Чемоданово", "Деревня Порослицы", "Дзержинский район" (узловая точка 21);

21) от точки 21 в восточном направлении вдоль канала 320 м, далее в общем направлении восток-юго-восток по руслу р. Прокудинка 880 м до слияния с р. Большой Березуй, в направлении восток-юго-восток по руслу р. Большой Березуй 3950 м, далее в направлении юг-юго-восток по контуру лесного массива на протяжении 560 м до пересечения с руслом р. Большой Березуй, в юго-восточном направлении по руслу р. Большой Березуй 325 м, далее в восточном направлении по контуру лесного массива на протяжении 365 м, в юго-восточном направлении через лесной массив вдоль оси лесной дороги 1470 м, далее в направлении запад-северо-запад по контуру лесного массива и через лес 1470 м до точки 22;

22) от точки 22 в юго-западном направлении через лесной массив на протяжении 1845 м, далее в направлении юг-юго-восток по контуру лесного массива на протяжении 1390 м в северо-восточном направлении по контуру лесного массива на протяжении 1345 м, далее в юго-восточном направлении через лесной массив на протяжении 2090 м до точки 23;

23) от точки 23 в направлении юг-юго-восток по контуру лесного массива на протяжении 1460 м до пересечения с руслом р. Безвель, в юго-западном направлении по руслу р. Безвель на протяжении 1420 м, далее в общем юго-восточном направлении через поле вдоль русла р. Безвель на протяжении 1440 м, в направлении юг-юго-запад по руслу р. Безвель на протяжении 1070 м, далее в направлении запад-юго-запад по контуру растительности вдоль пашни на протяжении 2220 м до точки 24;

24) от точки 24 в общем западном направлении через заболоченную местность на протяжении 1665 м до берега безымянного озера, далее в направлении запад-северо-запад по контуру растительности на протяжении 1360 м, в направлении запад-северо-запад по контуру растительности вдоль пашни на протяжении 1780 м, далее в направлении юг-юго-запад по контуру лесного массива вдоль пашни на протяжении 865 м до пересечения границ муниципальных образований "Деревня Порослицы", "Село Щелканово", "Бабынинский район" (узловая точка 25);

25) от узловой точки 25 в общем юном направлении по контуру растительности вдоль пашни на протяжении 920 м, далее в направлении запад-юго-запад по контуру лесного массива на протяжении 1125 м, в направлении юг-юго-восток через лесной массив на протяжении 1177 м, далее в направлении юг-юго-запад по контуру лесного массива на протяжении 1340 м до пересечения с автодорогой Р-132 Калуга - Вязьма (точка 26);

26) от точки 26 в северо-западном направлении вдоль автодороги Р-132 Калуга - Вязьма 1810 м, далее в юго-западном направлении через лесной массив на

протяжении 1418 м, в общем юго-западном направлении через лесной массив на протяжении 4050 м, далее в направлении запад-юго-запад по контуру лесного массива, пересекая ЛЭП на протяжении 1120 м до точки 27;

27) от точки 27 в общем северном направлении через лесной массив на протяжении 1040 м, в северо-западном направлении через лесной массив на протяжении 845 м до пересечения с ЛЭП, далее в северо-восточном направлении через лесной массив вдоль проселочной дороги на протяжении 365 м, далее в направлении север-северо-запад по контуру лесного массива на протяжении 1940 м до пересечения с руслом р. Теча, в общем западном направлении по руслу р. Теча на протяжении 1490 м, далее в западном направлении через лесной массив на протяжении 1055 м до точки 28;

28) от точки 28 в направлении юг-юго-запад по контуру лесного массива и далее через лес на протяжении 1635 м до пересечения с руслом р. Волковка, в северо-западном направлении по руслу р. Волковка на протяжении 1435 м, далее в общем направлении запад-северо-запад через лесной массив вдоль р. Волковка на протяжении 3400 м до пересечения границ муниципальных образований "Село Щелканово", "Деревня Куркино", "Мещовский район" (узловая точка 29);

29) от узловой точки 29 в южном направлении через лесной массив 635 м, в западном направлении через лесной массив 1050 м, далее в общем юго-восточном направлении через лесной массив на протяжении 1080 м, в направлении юг-юго-запад через лесной массив 1120 м до пересечения с руслом пересыхающей реки, далее в юго-западном направлении через лесной массив на протяжении 675 м, в общем направлении запад-северо-запад через лесной массив 3710 м до точки 30;

30) от точки 30 в направлении север-северо-запад через лесной массив 2275 м до пересечения с дорогой Zubovo - Мосальск, далее вдоль контура лесного массива на протяжении 2175 м, в направлении запад-северо-запад по контуру растительности вдоль пашни на протяжении 1255 м, в западном направлении через поле 1085 м до пересечения с руслом р. Сергеевка в месте пересечения границ муниципальных образований "Село Щелканово", "Деревня Озеро", "Мосальский район" (узловая точка 31);

31) от узловой точки 31 в общем юго-западном направлении по руслу р. Сергеевка 1640 м, далее в северо-западном направлении через поле 1545 м до пересечения с руслом р. Булановка, далее в общем направлении север-северо-запад через поле с затопленными участками на протяжении 2860 м, в направлении запад-северо-запад по контуру растительности на протяжении 1220 м, далее в южном направлении через поле на протяжении 405 м до точки 32;

32) от точки 32 в западном направлении через поле на протяжении 300 м, далее в общем направлении север-северо-запад по контуру растительности на протяжении 3145 м, в направлении север-северо-восток по контуру растительности на протяжении 2515 м, далее в направлении запад-северо-запад через лесной массив на протяжении 880 м до пересечения границ муниципальных образований "Деревня Рыляки", "Деревня Озеро", "Мосальский район" (узловая точка 33);

33) от узловой точки 33 в общем юго-западном направлении через лесной массив на протяжении 1665 м, в юго-восточном направлении по контуру лесного массива на протяжении 1205 м, далее в общем юго-западном направлении по контуру растительности на протяжении 1780 м, далее в западном направлении через лесной массив на протяжении 1030 м, в направлении север-северо-восток через лесной массив и пашню на протяжении 2610 м до пересечения с руслом безымянной реки (точка 34);

34) от точки 34 в общем северо-западном направлении через лесной массив на протяжении 1450 м, далее в направлении запад-северо-запад через лесной массив на протяжении 1910 м, в юго-западном направлении через лесной массив на протяжении 1370 м до пересечения с руслом р. Ресса, в направлении юг-юго-запад по руслу р. Ресса на протяжении 1050 м до слияния с р. Лидия (точка 35);

35) от точки 35 в общем северо-западном направлении по руслу р. Лидия 7000 м, далее в северном направлении через лесной массив на протяжении 1347 м до пересечения с автодорогой А-101 Москва - Рославль (точка 36);

36) от точки 36 в северном направлении через лесной массив на протяжении 1300 м, далее в западном направлении 995 м, в направлении север-северо-восток через лесной массив с затопленными участками на протяжении 2920 м до точки 37;

37) от точки 37 в западном направлении через лесной массив на протяжении 4500 м, в общем северном направлении через лесной массив на протяжении 4440 м до пересечения границ муниципальных образований "Деревня Рыляки", "Село Климов Завод", "Мосальский район" (узловая точка 38);

38) от узловой точки 38 в северо-западном направлении через лесной массив на протяжении 1760 м до пересечения с границей Смоленской области, далее в направлении север-северо-восток через лесной массив на протяжении 1887 м, в направлении север-северо-запад через лесной массив на протяжении 990 м, в направлении восток-северо-восток через лесной массив на протяжении 1667 м, в направлении север-северо-запад через лесной массив 857 м до точки 39;

39) от точки 39 в западном направлении по контуру лесного массива на протяжении 1120 м, в общем направлении север-северо-запад по контуру лесного массива на протяжении 1665 м, далее в направлении запад-юго-запад по контуру лесного массива на протяжении 520 м, в общем северном направлении через лесной массив на протяжении 2876 м до точки 40;

40) от точки 40 в юго-западном направлении через лесной массив на протяжении 853 м, в общем северном направлении через лесной массив на протяжении 3815 м до пересечения с автодорогой Р-132 Калуга - Вязьма (точка 41);

41) от точки 41 в северо-западном направлении вдоль автодороги Р-132 Калуга - Вязьма на протяжении 925 м, далее в общем северном направлении через лесной массив 2575 м до пересечения с руслом р. Собжа (точка 42);

42) от точки 42 в общем направлении север-северо-запад по руслу р. Собжа на протяжении 2505 м до точки 1.

Список координат характерных точек границы
муниципального района "Юхновский район"

№ точки	Координаты в системе МСК-40	
	X	Y
1	2	3
1	472362.66	1210379.67
2	473635.71	1213178.76
3	476721.99	1213011.72
4	473176.26	1218531.96
5	476230.09	1220647.55
6	473156.99	1221042.75
7	472712.49	1225626.28

8	472572.54	1227473.39
9	467153.20	1229144.29
10	465921.99	1231866.76
11	467765.21	1233892.86
12	465849.60	1235834.09
13	466094.05	1238674.92
14	466984.52	1243118.91
15	467316.82	1246970.14
16	465052.00	1250212.96
17	459459.40	1253901.94
18	455572.67	1253780.78
19	452643.75	1253293.29
20	446883.93	1251873.45
21	445043.49	1258128.22
22	442809.18	1260492.86
23	440207.19	1262448.54
24	436220.60	1260626.11
25	436281.49	1255875.80
26	432751.68	1254839.50
27	429807.84	1249489.73
28	432824.91	1245999.95
29	433089.40	1241465.30
30	431399.82	1237283.37
31	435965.67	1233578.25
32	438730.60	1229224.76
33	444231.09	1228618.80
34	442447.56	1225768.32
35	443059.65	1222763.94
36	448640.94	1219049.33
37	452648.60	1218463.20
38	456580.92	1213444.25
39	461236.41	1214182.71
40	464823.90	1212302.79
41	467618.84	1211825.42
42	470481.12	1211253.21

2. Описание границы муниципального образования городское поселение "Город Юхнов"

Текстовое описание границы городского поселения "Город Юхнов" произведено согласно цифровым обозначениям в направлении север - восток - юг - запад.

Граница городского поселения "Город Юхнов" проходит следующим образом:

1) от узловой точки 1 в направлении восток-северо-восток по руслу р. Угра на протяжении 1475 м до впадения в неё р. Кунава (точка 57);

2) от точки 57 в южном направлении по руслу р. Кунава на протяжении 947 м до северной границы жилой застройки муниципального образования "Город Юхнов" (точка 308);

3) от точки 308 в направлении восток-северо-восток по северной границе жилой застройки муниципального образования "Город Юхнов" на протяжении 1510 м, далее в юго-восточном направлении по контуру жилого квартала 510 м до пересечения с автодорогой А-101 Москва - Рославль (точка 340);

4) от точки 340 в общем направлении юг-юго-запад по восточной границе жилой застройки муниципального образования "Город Юхнов" на протяжении 1665 м до точки 401;

5) от точки 401 в южном направлении через лесной массив вдоль ЛЭП на протяжении 1287 м до пересечения границ муниципальных образований "Город Юхнов", "Деревня Колыхманово", "Деревня Емельяновка" (узловая точка 426);

6) от узловой точки 426 в направлении запад-юго-запад по контуру лесного массива на протяжении 995 м до пересечения с руслом р. Кунава (точка 445);

7) от точки 445 в направлении юг-юго-восток по руслу р. Кунава 777 м, далее в западном направлении на протяжении 95 м до пересечения с проселочной дорогой у южной окраины дер. Корь (точка 538);

8) от точки 538 в направлении юг-юго-восток по контуру лесного массива вдоль р. Кунава на протяжении 1413 м, далее в северо-западном направлении по контуру лесного массива на протяжении 1085 м до точки 579;

9) от точки 579 в направлении юг-юго-запад по контуру лесного массива на протяжении 550 м до пересечения с автодорогой Р-132 Калуга - Вязьма (точка 599);

10) от точки 599 в северо-западном направлении вдоль автодороги Р-132 Калуга - Вязьма 490 м, далее в северном направлении вдоль дороги 345 м Озеро - Юхнов, далее в западном направлении через лесной массив на протяжении 660 м до пересечения с дорогой Р-132 Калуга - Вязьма (точка 616);

11) от точки 616 в направлении север-северо-запад по контуру лесного массива 2310 м до пересечения с автодорогой А-101 Москва - Рославль (точка 667);

12) от точки 667 в направлении восток-северо-восток вдоль автодороги А-101 Москва - Рославль на протяжении 550 м, далее в северо-западном направлении по границе жилой застройки дер. Барановка на протяжении 754 м до пересечения с руслом р. Угра (точка 691);

13) от точки 691 в северо-восточном направлении по руслу р. Угра на протяжении 508 м до пересечения границ муниципальных образований "Город Юхнов", "Деревня Колыхманово", "Деревня Емельяновка" (узловая точка 711);

14) от узловой точки 711 в направлении север-северо-запад по руслу р. Угра на протяжении 717 м до точки 1.

Список координат характерных точек границы
сельского поселения "Город Юхнов"

№ точки	Координаты в системе МСК-40	
	X	Y
1	2	3
1	456726.43	1232597.93
57	457179.64	1233972.75
308	456460.30	1233932.89
340	456635.50	1235585.75
401	455667.76	1235173.07

426	454413.26	1235184.42
445	454210.06	1234299.89
538	453482.82	1234360.73
579	453344.75	1234167.70
599	452888.17	1234026.27
616	453616.94	1232971.63
667	455183.58	1232319.59
691	455814.72	1232173.89
711	456142.77	1232454.65

3. Описание границы муниципального образования сельское поселение "Деревня Беляево"

Текстовое описание границы сельского поселения "Деревня Беляево" произведено согласно цифровым обозначениям в направлении север - восток - юг - запад.

Граница сельского поселения "Деревня Беляево" проходит следующим образом:

- 1) от точки 1 в восточном направлении через лесной массив на протяжении 370 м до пересечения с руслом р. Воря, далее по руслу р. Воря в северо-восточном направлении на протяжении 3895 м до точки 102;
- 2) от точки 102 в направлении восток-юго-восток по контуру лесного массива на протяжении 550 м, далее в общем южном направлении через лесной массив на протяжении 4800 м до точки 132;
- 3) от точки 132 в направлении восток-северо-восток через лесной массив на протяжении 1820 м, далее в общем юго-восточном направлении по контуру лесного массива на протяжении 1975 м, в восточном направлении через лесной массив на протяжении 1840 м до точки 166;
- 4) от точки 166 в южном направлении через лесной массив на протяжении 500 м, далее в направлении восток-северо-восток через лесной массив на протяжении 2070 м до точки 178;
- 5) от точки 178 в направлении юг-юго-восток через лесной массив на протяжении 1880 м, в восточном направлении через лесной массив на протяжении 1400 м, далее в общем южном направлении на протяжении 4235 м до пересечения с руслом р. Чернышка (точка 220);
- 6) от точки 220 по руслу р. Чернышка 2200 м в общем юго-восточном направлении, вдоль р. Чернышка в направлении юг-юго-восток по контуру лесного массива на протяжении 1353 м до пересечения с руслом р. Сохна (точка 511);
- 7) от точки 511 в общем северо-восточном направлении по руслу р. Сохна на протяжении 1020 м до пересечения границ муниципальных образований "Деревня Беляево", "Деревня Колыхманово", "Износковский район" (узловая точка 534);
- 8) от узловой точки 534 в направлении восток-юго-восток по контуру лесного массива на протяжении 2155 м, далее в направлении юг-юго-восток через лесной массив на протяжении 2707 м до точки 550;
- 9) от точки 550 в направлении юг-юго-запад по контуру лесного массива 702 м до пересечения с безымянным правым притоком р. Сохна, далее в западном направлении вдоль безымянной реки 1560 м до слияния с р. Сохна (точка 624);

10) от точки 624 в южном направлении по руслу р. Сохна на протяжении 440 м, далее в общем южном направлении через лесной массив на протяжении 1808 м до пересечения с р. Сохна, по руслу р. Сохна в направлении восток-юго-восток на протяжении 2875 м до точки 830;

11) от точки 830 в общем юго-западном направлении через лесной массив на протяжении 2420 м до пересечения с дорогой Строево - Мокрое, далее в направлении юг-юго-запад через лесной массив 3022 м до точки 878;

12) от точки 878 в западном направлении по контуру лесного массива вдоль русла р. Угра на протяжении 880 м, далее в северо-западном направлении через лесной массив на протяжении 2375 м до точки 895;

13) от точки 895 в юго-западном направлении через лесной массив на протяжении 918 м, далее в направлении запад-северо-запад по контуру лесного массива вдоль р. Угра на протяжении 1155 м, в направлении запад-северо-запад по руслу р. Угра на протяжении 4080 м до пересечения границ муниципальных образований "Деревня Беляево", "Деревня Рыляки", "Деревня Емельяновка" (узловая точка 949);

14) от узловой точки 949 в общем северо-западном направлении по руслу р. Угра на протяжении 4115 м до пересечения границ муниципальных образований "Деревня Беляево", "Деревня Рыляки", "Село Климов Завод" (узловая точка 992);

15) от узловой точки 992 в направлении север-северо-запад по руслу р. Угра 23125 м до точки 1163, расположенной в 645 м северо-западнее дер. Малое Устье;

16) от точки 1163 в направлении север-северо-запад через лесной массив на протяжении 2808 м до точки 1.

Список координат характерных точек границы
сельского поселения "Деревня Беляево"

№ точки	Координаты в системе МСК-40	
	X	Y
1	2	3
1	475003.98	1217603.25
102	476230.09	1220647.55
132	473156.99	1221042.75
166	472712.49	1225626.28
178	472572.54	1227473.39
220	467153.20	1229144.29
511	465304.64	1231149.81
534	465921.99	1231866.76
550	463000.55	1234127.96
624	462285.89	1232575.37
830	459201.25	1234885.89
878	456000.49	1232037.08
895	457614.82	1229935.41
949	459132.75	1225240.22
992	460284.17	1222758.90
1163	473176.26	1218531.96

4. Описание границы муниципального образования сельское поселение "Деревня Емельяновка"

Текстовое описание границы сельского поселения "Деревня Емельяновка" произведено согласно цифровым обозначениям в направлении север - восток - юг - запад.

Граница сельского поселения "Деревня Емельяновка" проходит следующим образом:

- 1) от пересечения границ муниципальных образований "Деревня Беляево", "Деревня Рыляки", "Деревня Емельяновка" (узловая точка 1) в общем юго-восточном направлении по руслу р. Угра 4070 м, далее в северном направлении через поле на протяжении 158 м до границы лесного массива (точка 45);
- 2) от точки 45 в юго-восточном направлении по контуру лесного массива вдоль русла р. Угра на протяжении 970 м, далее в северо-восточном направлении через лесной массив на протяжении 880 м до точки 55;
- 3) от точки 55 в общем юго-восточном направлении через лесной массив на протяжении 2315 м, далее в восточном направлении по контуру лесного массива на протяжении 790 м до пересечения границ муниципальных образований "Деревня Беляево", "Деревня Колыхманово", "Деревня Емельяновка" (узловая точка 72);
- 4) от узловой точки 72 на восток по контуру лесного массива до русла р. Угра на пересечении границ муниципальных образований "Деревня Колыхманово", "Город Юхнов", "Деревня Емельяновка" (узловая точка 76);
- 5) от узловой точки 76 в юго-западном направлении по руслу р. Угра на протяжении 535 м, далее в общем юго-восточном направлении по контуру лесного массива вдоль огородов по восточной границе дер. Барановка на протяжении 745 м до пересечения с автодорогой А-101 Москва - Рославль (точка 112);
- 6) от точки 112 вдоль автодороги А-101 Москва - Рославль в юго-западном направлении на протяжении 560 м, далее в направлении юг-юго-восток по контуру лесного массива вдоль западной границы муниципального образования "Город Юхнов" на протяжении 2165 м до пересечения с автодорогой Р-132 Калуга - Вязьма (точка 170);
- 7) от точки 170 в общем восточном направлении через лесной массив на протяжении 655 м до пересечения с дорогой Юхнов - Озеро, далее вдоль дороги в южном направлении на протяжении 338 м, далее в юго-восточном направлении вдоль автодороги Р-132 Калуга - Вязьма до точки 187;
- 8) от точки 187 в общем северном направлении по контуру лесного массива на протяжении 578 м, в юго-восточном направлении по контуру лесного массива вдоль садовых участков на протяжении 1100 м до точки 217;
- 9) от точки 217 в направлении север-северо-запад по контуру лесного массива на протяжении 1520 м до пересечения с руслом р. Кунава у южной окраины дер. Корь, далее в направлении север-северо-запад по руслу р. Кунава на протяжении 835 м до точки 349;
- 10) от точки 349 в восточном направлении по контуру лесного массива на протяжении 885 м до пересечения границ муниципальных образований "Деревня Колыхманово", "Город Юхнов", "Деревня Емельяновка" (узловая точка 360);
- 11) от узловой точки 360 в общем южном направлении через лесной массив вдоль ЛЭП на протяжении 2255 м до пересечения с руслом р. Кунава (точка 372);

12) от точки 372 в направлении юг-юго-восток через лесной массив вдоль р. Кунава на протяжении 1420 м, далее в северо-восточном направлении через лесной массив на протяжении 805 м до точки 388;

13) от точки 388 в восточном направлении через лесной массив на протяжении 1230 м, в общем южном направлении через лесной массив на протяжении 1380 м до пересечения с дорогой Пречистое - Упрямово (точка 401);

14) от точки 401 в юго-восточном направлении 940 м вдоль дороги Пречистое - Упрямово, далее в направлении восток-северо-восток через лесной массив по просеке 800 м, в направлении юг-юго-восток через лесной массив на протяжении 605 м до пересечения с дорогой Пречистое - Упрямово (точка 409);

15) от точки 409 в общем восточном направлении через лесной массив вдоль дороги Пречистое - Упрямово на протяжении 2910 м, далее в северо-восточном направлении через лесной массив вдоль ручья на протяжении 970 м до точки 454;

16) от точки 454 в восточном направлении через лесной массив по просеке на протяжении 3985 м до пересечения границ муниципальных образований "Деревня Колыхманово", "Деревня Упрямово", "Деревня Емельяновка" (узловая точка 467);

17) от узловой точки 467 в общем южном направлении через лесной массив на протяжении 4370 м до пересечения с дорогой Пречистое - Упрямово (точка 495);

18) от точки 495 в общем направлении запад-юго-запад через лесной массив на протяжении 1695 м, далее в направлении юг-юго-запад через лесной массив 600 м до точки 513;

19) от точки 513 в северо-западном направлении через лесной массив на протяжении 855 м до пересечения границ муниципальных образований "Деревня Упрямово", "Деревня Плоское", "Деревня Емельяновка" (узловая точка 521);

20) от узловой точки 521 в северо-западном направлении через лесной массив на протяжении 1135 м, далее в направлении запад-юго-запад через лесной массив, пересекая ручей на протяжении 765 м до точки 529;

21) от точки 529 в общем западном направлении по контуру лесного массива на протяжении 3620 м до пересечения с руслом р. Кунава, далее в северо-западном направлении по руслу р. Кунава на протяжении 2440 м до точки 576;

22) от точки 576 в направлении запад-юго-запад через лесной массив на протяжении 1430 м до пересечения с автодорогой Р-132 Калуга - Вязьма, далее в общем направлении запад-юго-запад через лесной массив на протяжении 2100 м до безымянного ручья (точка 603);

23) от точки 603 в западном направлении через лесной массив до пересечения с руслом р. Ремежь, в южном направлении вдоль русла р. Ремежь 955 м, далее в юго-западном направлении по контуру лесного массива на протяжении 230 м до пересечения границ муниципальных образований "Деревня Озеро", "Деревня Плоское", "Деревня Емельяновка" (узловая точка 698);

24) от узловой точки 698 в западном направлении через лесной массив, пересекая дорогу Юхнов - Озеро на протяжении 1205 м до пересечения с руслом р. Малая Ремежь, вдоль русла р. Ремежь в южном направлении на протяжении 425 м до левого ее притока (точка 713);

25) от точки 713 в направлении запад-северо-запад через поле вдоль левого притока р. Малая Ремежь 2265 м до пересечения границ муниципальных образований "Деревня Рыляки", "Деревня Озеро" (узловая точка 726);

26) от узловой точки 726 в направлении север-северо-запад через лесной массив 1120 м, далее в северо-восточном направлении через лесной массив на протяжении 1677 м до пересечения с ручьем (точка 733);

27) от точки 733 в общем направлении север-северо-запад через лесной массив на протяжении 1495 м до пересечения с дорогой Мочалово - Мальцево, в направлении север-северо-запад по контуру лесного массива, далее через лесной массив на протяжении 1620 м до точки 759;

28) от точки 759 в общем северо-западном направлении через лесной массив 2645 м до пересечения с автодорогой А-101 Москва - Рославль, далее вдоль автодороги в юго-западном направлении на протяжении 475 м до точки 784;

29) от точки 784 в общем северо-западном направлении через лесной массив на протяжении 1415 м до пересечения с руслом р. Ресса, по руслу р. Ресса 4455 м в общем направлении запад-северо-запад до точки 886;

30) от точки 886 в направлении север-северо-запад через лесной массив на протяжении 1445 м до пересечения с автодорогой Р-132 Калуга-Вязьма, далее в общем северном направлении через лесной массив, пересекая русло р. Ужайка на протяжении 1270 м до точки 910;

31) от точки 910 в восточном направлении через лесной массив на протяжении 350 м, далее в направлении север-северо-запад через лесной массив на протяжении 2695 м до пересечения с руслом р. Угра в точке 1.

Список координат характерных точек границы
сельского поселения "Деревня Емельяновка"

№ точки	Координаты в системе МСК-40	
	X	Y
1	2	3
1	459132.75	1225240.22
45	457438.05	1228579.30
55	457614.82	1229935.41
72	456000.49	1232037.08
76	456132.24	1232456.73
112	455509.00	1232755.24
170	453616.94	1232971.63
187	452888.17	1234026.27
217	452492.22	1234719.92
349	454323.64	1234316.34
360	454413.26	1235184.42
372	452433.28	1235344.77
388	452446.03	1237266.52
401	450974.35	1238190.70
409	450055.19	1239904.10
454	450775.26	1242617.16
467	450933.91	1246530.96
495	448207.18	1246637.85
513	447411.78	1244941.05
521	448030.05	1244387.15

529	448645.30	1242911.40
576	449975.25	1239084.27
603	448730.37	1236103.83
698	447809.58	1233918.27
713	447633.39	1232562.44
726	448437.07	1230605.11
733	450339.39	1231420.86
759	452713.75	1230543.67
784	453352.80	1228921.90
886	454791.15	1226589.30
910	457009.62	1226095.69

5. Описание границы муниципального образования сельское поселение "Село Климов Завод"

Текстовое описание границы сельского поселения "Село Климов Завод" произведено согласно цифровым обозначениям в направлении север - восток - юг - запад.

Граница сельского поселения "Село Климов Завод" проходит следующим образом:

1) от точки 1 в северо-восточном направлении через лесной массив на протяжении 1025 м до пересечения с руслом р. Угра, далее в общем юго-восточном направлении по руслу р. Угра на протяжении 8445 м до пересечения границ муниципальных образований "Село Климов Завод", "Деревня Беляево" и Смоленской области (узловая точка 141);

2) от узловой точки 141 в направлении юг-юго-восток по руслу р. Угра на протяжении 23125 м до пересечения границ муниципальных образований "Деревня Рыляки", "Деревня Беляево", "Село Климов Завод" (узловая точка 312);

3) от узловой точки 312 в западном направлении через лесной массив на протяжении 663 м, в направлении юг-юго-запад через лесной массив на протяжении 1307 м, далее в северо-западном направлении вдоль автодороги Р-132 Калуга - Вязьма 280 м, далее в общем направлении юг-юго-запад на протяжении 2010 м до пересечения с руслом р. Лозьянка (точка 359);

4) от точки 359 в направлении запад-юго-запад через лесной массив вдоль р. Лозьянка на протяжении 1933 м, далее в направлении запад-северо-запад через лесной массив 1330 м, в направлении юг-юго-запад через лесной массив на протяжении 1670 м до точки 375;

5) от точки 375 в западном направлении через лесной массив на протяжении 1028 м, далее в общем юго-западном направлении через лесной массив с затопленными участками на протяжении 1007 м до точки 387;

6) от точки 387 в направлении север-северо-восток по контуру лесного массива на протяжении 880 м, в западном направлении через лесной массив 1410 м, в северо-западном направлении через лесной массив 1047 м до точки 403;

7) от точки 403 в юго-западном направлении через лесной массив на протяжении 1330 м до пересечения границ муниципальных образований "Деревня Рыляки", "Село Климов Завод", "Мосальский район" (узловая точка 408);

8) от узловой точки 408 в северо-западном направлении через лесной массив на протяжении 1760 м до пересечения с границей Смоленской области (узловая точка 443);

9) от узловой точки 443 в направлении север-северо-восток через лесной массив на протяжении 1887 м, далее в направлении север-северо-запад через лесной массив на протяжении 990 м до точки 462;

10) от точки 462 в направлении восток-северо-восток через лесной массив на протяжении 1667 м, в направлении север-северо-запад через лесной массив на протяжении 857 м до точки 476;

11) от точки 476 в западном направлении по контуру лесного массива на протяжении 1120 м, далее в общем направлении север-северо-запад по контуру лесного массива на протяжении 1665 м до точки 497;

12) от точки 497 в направлении запад-юго-запад по контуру лесного массива на протяжении 520 м, далее в общем северном направлении через лесной массив на протяжении 2876 м до точки 520;

13) от точки 520 в юго-западном направлении через лесной массив 853 м, далее в общем северном направлении через лесной массив на протяжении 3815 м до пересечения с автодорогой Р-132 Калуга - Вязьма (точка 546);

14) от точки 546 в северо-западном направлении вдоль дороги на протяжении 925 м, далее в общем северном направлении через лесной массив на протяжении 2575 м до пересечения с руслом реки Собжа (точка 574);

15) от точки 574 в общем направлении север-северо-запад по руслу реки Собжа на протяжении 2505 м до точки 1037;

16) от точки 1037 в общем направлении север-северо-восток через лесной массив на протяжении 2146 м, далее в направлении восток-северо-восток через лесной массив на протяжении 2920 м до точки 1069;

17) от точки 1069 в северо-восточном направлении через лесной массив на протяжении 1635 м, далее в общем северо-западном направлении через лесной массив на протяжении 2504 м до точки 1.

Список координат характерных точек границы
сельского поселения "Село Климов Завод"

№ точки	Координаты в системе МСК-40	
	X	Y
1	2	3
1	476721.99	1213011.72
141	473176.26	1218531.96
312	460284.17	1222758.90
359	457882.36	1221253.19
375	456264.18	1217800.53
387	455714.18	1216165.21
403	457260.39	1214572.18
408	456580.92	1213444.25
443	457605.71	1212161.57
462	460103.31	1212893.01
476	461236.41	1214182.71

497	462397.50	1212705.45
520	464823.90	1212302.79
546	467618.84	1211825.42
574	470481.12	1211253.21
1037	472362.66	1210379.67
1069	473635.71	1213178.76

6. Описание границы муниципального образования сельское поселение "Деревня Погореловка"

Текстовое описание границы сельского поселения "Деревня Погореловка" произведено согласно цифровым обозначениям в направлении север - восток - юг - запад.

Граница сельского поселения "Деревня Погореловка" проходит следующим образом:

1) от точки 1 в направлении восток-юго-восток через лесной массив на протяжении 1900 м, в общем северном направлении через лесной массив на протяжении 2874 м до пересечения границ муниципальных образований "Деревня Погореловка", "Деревня Колыхманово", "Износковский район" (узловая точка 26);

2) от узловой точки 26 через лесной массив в общем направлении север-северо-восток на протяжении 700 м до точки 30;

3) от точки 30 в направлении юг-юго-восток через лесной массив на протяжении 1735 м, далее в направлении восток-северо-восток через лесной массив на протяжении 945 м до точки 36;

4) от точки 36 в общем северо-западном направлении через лесной массив на протяжении 1800 м, далее в восточном направлении через лесной массив на протяжении 2850 м до точки 48;

5) от точки 48 в южном направлении через лесной массив на протяжении 2872 м до пересечения с руслом р. Вережка, далее в общем направлении восток-юго-восток через лесной массив на протяжении 1460 м до пересечения с автодорогой А-101 Москва - Рославль (точка 67);

6) от точки 67 в направлении восток-северо-восток по автодороге А-101 Москва - Рославль 418 м, далее в общем восточном направлении через лесной массив на протяжении 2723 м до точки 78;

7) от точки 78 в общем южном направлении через лесной массив на протяжении 3155 м до пересечения с руслом р. Свинцы, далее в южном направлении через поле на протяжении 300 м до точки 89;

8) от точки 89 в общем восточном направлении через поле на протяжении 1665 м, далее в северо-восточном направлении через лесной массив на протяжении 2308 м до точки 105;

9) от точки 105 в направлении юг-юго-восток через лесной массив на протяжении 3504 м, далее в юго-западном направлении через лесной массив, пересекая ЛЭП на протяжении 1980 м до пересечения с руслом безымянной реки в 1890 м западнее дер. Шадеево (точка 132);

10) от точки 132 в восточном направлении через лесной массив вдоль безымянной реки 2875 м, далее в общем южном направлении через лесной массив вдоль безымянной реки на протяжении 1425 м до точки 189;

11) от точки 189 в юго-западном направлении через лесной массив, далее по контуру лесного массива на протяжении 2990 м, далее в западном направлении через лесной массив на протяжении 1208 м до точки 212;

12) от точки 212 в юго-западном направлении через лесной массив на протяжении 1010 м, в южном направлении через лесной массив 2320 м до русла р. Угра в месте пересечения границ муниципальных образований "Деревня Погореловка", "Деревня Упрямово", "Дзержинский район" (узловая точка 226);

13) от узловой точки 226 в направлении запад-северо-запад по руслу р. Угра 4020 м до пересечения границ муниципальных образований "Деревня Упрямово", "Деревня Погореловка", "Деревня Колыхманово" (узловая точка 274);

14) от узловой точки 274 в направлении запад-северо-запад по руслу р. Угра на протяжении 12550 м до точки 389;

15) от точки 389 в общем северо-западном направлении через лесной массив, пересекая ЛЭП на протяжении 3718 м до точки 434;

16) от точки 434 в направлении север-северо-восток через лесной массив, далее по контуру леса на протяжении 1372 м, в западном направлении через лесной массив 340 м до пересечения с автодорогой А-101 Москва-Бобруйск (точка 448);

17) от точки 448 в северо-западном направлении через лесной массив на протяжении 2400 м, далее в северном направлении через лесной массив вдоль русла р. Вьюковка до точки 472;

18) от точки 472 в общем направлении восток-северо-восток через лесной массив на протяжении 3315 м до пересечения с руслом р. Удвянка (точка 500);

19) от точки 500 в направлении север-северо-восток через лесной массив вдоль русла р. Удвянка на протяжении 2327 м до точки 1.

Список координат характерных точек границы
сельского поселения "Деревня Погореловка"

№ точки	Координаты в системе МСК-40	
	X	Y
1	2	3
1	464937.10	1241903.32
26	466984.52	1243118.91
30	467520.58	1243419.82
36	466307.82	1245246.82
48	467316.82	1246970.14
67	464589.57	1247588.25
78	465052.00	1250212.96
89	462106.67	1250529.48
105	464166.05	1253350.37
132	459459.40	1253901.94
189	457728.75	1256338.53
212	455572.67	1253780.78
226	452643.75	1253293.29
274	453751.40	1249599.90
389	457542.39	1242529.07
434	458881.07	1240107.85

448	460123.74	1240220.43
472	462387.34	1238671.34
500	462914.10	1241143.83

7. Описание границы муниципального образования сельское поселение "Деревня Озеро"

Текстовое описание границы сельского поселения "Деревня Озеро" произведено согласно цифровым обозначениям в направлении север - восток - юг - запад.

Граница сельского поселения "Деревня Озеро" проходит следующим образом:

1) от точки 1 в северо-восточном направлении через лесной массив на протяжении 785 м до пересечения с каналом на пересечении границ муниципальных образований "Деревня Рыляки", "Деревня Озеро", "Деревня Емельяновка" (узловая точка 5);

2) от узловой точки 5 в направлении восток-юго-восток через лесной массив, далее через поле вдоль канала на протяжении 2225 м до пересечения с руслом р. Малая Ремежь (точка 18);

3) от точки 18 в направлении север-северо-восток через поле вдоль русла р. Малая Ремежь на протяжении 415 м, далее в восточном направлении по контуру лесного массива, далее через лес на протяжении 1200 м до пересечения границ муниципальных образований "Деревня Озеро", "Деревня Емельяновка", "Деревня Плоское" (узловая точка 33);

4) от узловой точки 33 в направлении юг-юго-восток по контуру лесного массива, пересекая ЛЭП на протяжении 715 м, далее в общем направлении юг-юго-запад по контуру лесного массива 1770 м до пересечения с ручьем (точка 48);

5) от точки 48 в юго-восточном направлении через лесной массив на протяжении 1475 м до пересечения границ муниципальных образований "Деревня Озеро", "Деревня Плоское", "Деревня Куркино" (узловая точка 57);

6) от узловой точки 57 в юго-западном направлении через лесной массив на протяжении 365 м, далее в направлении юг-юго-восток по контуру лесного массива на протяжении 1330 м, в направлении юг-юго-запад по контуру растительности, вдоль пашни на протяжении 1760 м до точки 75;

7) от точки 75 в общем восточном направлении по контуру растительности, вдоль пашни на протяжении 660 м, далее в направлении юг-юго-восток вдоль заболоченной территории на протяжении 870 м до точки 82;

8) от точки 82 в направлении запад-юго-запад через поле на протяжении 310 м, далее в направлении юг-юго-восток через поле на протяжении 545 м до точки 86;

9) от точки 86 в общем северо-восточном направлении по контуру лесного массива 715 м, далее в южном направлении по контуру лесного массива на протяжении 935 м до пересечения с руслом безымянной реки (точка 93);

10) от точки 93 в общем юго-западном направлении по контуру лесного массива вдоль безымянной реки на протяжении 1240 м, далее в направлении запад-юго-запад по контуру растительности вдоль пашни на протяжении 1345 м до пересечения с дорогой Луканино - Давыдово (точка 108);

11) от точки 108 в направлении юг-юго-запад по контуру поля на протяжении 1860 м, далее в юго-восточном направлении на протяжении 815 м до русла р. Сергеевка (точка 122);

12) от точки 122 в общем юго-западном направлении по руслу р. Сергеевка на протяжении 410 м до пересечения границ муниципальных образований "Деревня Озеро", "Деревня Куркино", "Мосальский район" (узловая точка 185);

13) от узловой точки 185 в общем юго-западном направлении по руслу р. Сергеевка на протяжении 1640 м, далее в северо-западном направлении через поле на протяжении 1545 м до пересечения с руслом р. Булановка (точка 487);

14) от точки 487 в общем направлении север-северо-запад через поле с затопленными участками на протяжении 2860 м, далее в направлении запад-северо-запад по контуру растительности на протяжении 1220 м, в южном направлении через поле на протяжении 405 м до точки 516;

15) от точки 516 в западном направлении через поле на протяжении 300 м, далее в общем направлении север-северо-запад по контуру растительности на протяжении 3145 м до точки 568;

16) от точки 568 в направлении север-северо-восток по контуру растительности на протяжении 2515 м, далее в направлении запад-северо-запад через лесной массив 880 м до пересечения границ муниципальных образований "Деревня Рыляки", "Деревня Озеро", "Мосальский район" (узловая точка 605);

17) от узловой точки 65 в северном направлении через лесной массив на протяжении 1015 м, далее в общем направлении восток-юго-восток через лесной массив на протяжении 1515 м до пересечения с каналом (точка 616);

18) от точки 616 в северном направлении по контуру лесного массива вдоль канала на протяжении 1480 м до пересечения с дорогой Есипово - Труфаново, далее в общем северном направлении через лесной массив 1625 м до точки 1.

Список координат характерных точек границы
сельского поселения "Деревня Озеро"

№ точки	Координаты в системе МСК-40	
	X	Y
1	2	3
1	447999.03	1230017.04
5	448437.07	1230605.11
18	447633.39	1232562.44
33	447809.58	1233918.27
48	445685.76	1233370.62
57	444712.59	1234316.34
75	441904.22	1233833.03
82	441160.47	1234630.26
86	440530.92	1234528.65
93	439927.11	1235098.80
108	438488.14	1233494.36
122	436295.07	1233806.67
185	435965.67	1233578.25
487	436310.82	1231192.80
516	438730.60	1229224.76
568	441721.35	1228371.75
605	444231.09	1228618.80
616	445023.99	1229893.83

8. Описание границы муниципального образования сельское поселение "Деревня Рыляки"

Текстовое описание границы сельского поселения "Деревня Рыляки" произведено согласно цифровым обозначениям в направлении север - восток - юг - запад.

Граница сельского поселения "Деревня Рыляки" проходит следующим образом:

1) от точки 1 в направлении юг-юго-восток через лесной массив 1045 м, далее в общем восточном направлении через лесной массив на протяжении 1395 м до пересечения с руслом р. Лозянка (точка 12);

2) от точки 12 в направлении юг-юго-запад по контуру лесного массива на протяжении 860 м, далее в общем северо-восточном направлении по контуру лесного массива 1025 м до пересечения с руслом р. Лозянка (точка 24);

3) от точки 24 в общем восточном направлении через лесной массив на протяжении 1000 м, далее в направлении север-северо-восток через лесной массив на протяжении 1655 м до точки 31;

4) от точки 31 в общем направлении восток-юго-восток через лесной массив на протяжении 1760 м до пересечения с руслом р. Лозянка, в направлении восток-северо-восток через лесной массив вдоль русла р. Лозянка 1510 м до точки 45;

5) от точки 45 в общем направлении север-северо-восток через лесной массив, пересекая ЛЭП на протяжении 2020 м до пересечения с автодорогой Р-132 Калуга - Вязьма, далее в юго-восточном направлении вдоль автодороги Р-132 Калуга - Вязьма на протяжении 275 м до точки 73;

6) от точки 73 в общем направлении север-северо-восток через лесной массив на протяжении 1295 м, в восточном направлении через лесной массив на протяжении 655 м до русла р. Угра в месте пересечения границ муниципальных образований "Деревня Рыляки", "Село Климов Завод", "Деревня Беляево" (узловая точка 92);

7) от узловой точки 92 в направлении восток-юго-восток по руслу р. Угра на протяжении 4175 м до пересечения границ муниципальных образований "Деревня Рыляки", "Деревня Беляево", "Деревня Емельяновка" (узловая точка 135);

8) от узловой точки 135 в общем направлении юг-юго-восток через лесной массив, пересекая р. Ужайка на протяжении 4345 м до пересечения с дорогой Р-132 Калуга - Вязьма (узловая точка 172);

9) от узловой точки 172 в направлении юг-юго-восток через лесной массив на протяжении 1140 м до пересечения с руслом р. Ресса, далее в общем восточном направлении по руслу р. Ресса на протяжении 4450 м до точки 280;

10) от точки 280 в общем юго-восточном направлении через лесной массив на протяжении 1400 м до пересечения с автодорогой А-101 Москва - Рославль, далее в северо-восточном направлении по автодороге А-101 Москва - Рославль на протяжении 465 м до точки 286;

11) от точки 286 в общем юго-восточном направлении через лесной массив на протяжении 2630 м, в направлении юг-юго-восток через лесной массив на протяжении 3070 м до точки 336;

12) от точки 336 в юго-западном направлении через лесной массив на протяжении 1665 м, в юго-восточном направлении через лесной массив на

протяжении 1145 м до канала на пересечении границ муниципальных образований "Деревня Рыляки", "Деревня Озеро", "Деревня Емельяновка" (узловая точка 343);

13) от узловой точки 343 в направлении юг-юго-запад через лесной массив 2405 м до пересечения с дорогой Труфаново - Есипово, далее в общем южном направлении по контуру лесного массива вдоль канала 1470 м до точки 361;

14) от точки 361 в направлении запад-северо-запад через лесной массив, пересекая русло р. Мышевка на протяжении 1530 м, далее в южном направлении через лесной массив на протяжении 1025 м до пересечения с границей муниципального образования "Мосальский район" (точка 372);

15) от точки 372 в общем юго-западном направлении через лесной массив на протяжении 1665 м, далее в юго-восточном направлении по контуру лесного массива на протяжении 1205 м до точки 421;

16) от узловой точки 421 в общем юго-западном направлении по контуру растительности на протяжении 1780 м, далее в западном направлении через лесной массив на протяжении 1030 м до точки 456;

17) от точки 456 в направлении север-северо-восток через лесной массив на протяжении 2610 м до пересечения с руслом безымянной реки (точка 482);

18) от точки 482 в общем северном направлении через лесной массив вдоль безымянной реки на протяжении 1450 м, в направлении запад-северо-запад через лесной массив на протяжении 1910 м до точки 537;

19) от точки 537 в юго-западном направлении через лесной массив на протяжении 1370 м до пересечения с руслом р. Ресса, далее в направлении юг-юго-запад по руслу р. Ресса на протяжении 1050 м до слияния с р. Лидия (точка 577);

20) от точки 577 в общем северо-западном направлении по руслу р. Лидия на протяжении 7000 м, далее в северном направлении через лесной массив 1347 м до пересечения с дорогой А-101 Москва - Рославль (точка 1461);

21) от точки 1461 в северном направлении через лесной массив 1300 м, далее в западном направлении 995 м, в направлении север-северо-восток через лесной массив с затопленными участками на протяжении 2920 м до точки 1488;

22) от точки 1488 в западном направлении через лесной массив на протяжении 4500 м, далее в общем северном направлении через лесной массив на протяжении 4440 м до пересечения границ муниципальных образований "Деревня Рыляки", "Село Климов Завод", "Мосальский район" (узловая точка 1605);

23) от узловой точки 1605 в северо-восточном направлении через лесной массив на протяжении 1340 м до точки 1.

Список координат характерных точек границы
сельского поселения "Деревня Рыляки"

№ точки	Координаты в системе МСК-40	
	X	Y
1	2	3
1	457260.39	1214572.18
12	456519.70	1216440.29
24	456326.78	1216836.31
31	457805.08	1218395.98
45	457882.36	1221253.19

73	459231.53	1221709.54
92	460284.17	1222758.90
135	459132.75	1225240.22
172	455739.64	1226275.41
280	454268.86	1228111.70
286	453575.00	1229325.74
336	450339.39	1231420.86
343	448437.07	1230605.11
361	445023.99	1229893.83
372	444231.09	1228618.80
421	441628.29	1227533.58
456	440471.52	1225552.41
482	442447.56	1225768.32
537	444549.80	1224188.09
577	443059.65	1222763.94
1461	448640.94	1219049.33
1488	452648.60	1218463.20
1605	456580.92	1213444.25

9. Описание границы муниципального образования сельское поселение "Деревня Колыхманово"

Текстовое описание границы сельского поселения "Деревня Колыхманово" произведено согласно цифровым обозначениям в направлении север - восток - юг - запад.

Граница сельского поселения "Деревня Колыхманово" проходит следующим образом:

1) от точки 1 в северо-восточном направлении по руслу р. Сохна 940 м до пересечения с дорогой Большое Семеновское - Морозово, далее по дороге 630 м в направлении восток-северо-восток до точки 79;

2) от точки 79 в направлении юг-юго-восток по контуру лесного массива на протяжении 365 м, далее в направлении восток-северо-восток через лесной массив 920 м, в общем юго-западном направлении по контуру лесного массива вдоль проселочной дороги на протяжении 1385 м до точки 93;

3) от точки 93 в общем северо-восточном направлении по контуру лесного массива на протяжении 1465 м, далее в общем юго-восточном направлении через лесной массив 1685 м до восточной границы Морозовского болота (точка 103);

4) от точки 103 в общем юго-восточном направлении через Морозовское болото 1028 м, далее в северо-восточном направлении через лесной массив 1045 м, в направлении восток-юго-восток через лесной массив 1702 м до пересечения с ЛЭП (точка 114);

5) от точки 114 в направлении север-северо-восток через лесной массив на протяжении 885 м, далее в общем северо-восточном направлении через лесной массив вдоль русла р. Жеремесло на протяжении 1065 м до точки 124;

6) от точки 124 в общем юго-восточном направлении через лесной массив 3418 м, в северо-восточном направлении через лесной массив 1725 м до пересечения границ муниципальных образований "Деревня Колыхманово", "Деревня Погореловка", "Износковский район" (узловая точка 160);

- 7) от узловой точки 160 в направлении юг-юго-восток через лесной массив на протяжении 1625 м, далее в южном направлении через лесной массив на протяжении 1364 м до точки 177;
- 8) от точки 177 в направлении запад-северо-запад через лесной массив на протяжении 1930 м, далее в общем направлении юг-юго-запад через лесной массив вдоль русла р. Удвянка на протяжении 2365 м до точки 193;
- 9) от точки 193 в общем направлении запад-юго-запад через лесной массив на протяжении 3367 м до русла р. Вьюковка, далее вдоль реки в южном направлении через лесной массив на протяжении 1065 м до точки 227;
- 10) от точки 227 в общем юго-восточном направлении через лесной массив, пересекая русло р. Вьюковка на протяжении 2385 м до пересечения с автодорогой А-101 Москва - Рославль (узловая точка 245);
- 11) от узловой точки 245 в восточном направлении 340 м, далее в юго-западном направлении через лесной массив 1138 м, в общем юго-восточном направлении через лесной массив 1950 м до пересечения с ЛЭП (точка 271);
- 12) от точки 271 в направлении юг-юго-запад через лесной массив на протяжении 465 м, в восточном направлении через лесной массив 620 м, далее в общем юго-восточном направлении по контуру растительности на протяжении 1190 м до пересечения с руслом р. Угра (точка 304);
- 13) от точки 304 в общем направлении восток-юго-восток по руслу р. Угра на протяжении 12550 м до пересечения границ муниципальных образований "Деревня Колыхманово", "Деревня Погореловка", "Деревня Упрямово" (узловая точка 419);
- 14) от узловой точки 419 в общем западном направлении через лесной массив 4367 м до пересечения с дорогой Олоньи Горы - Саволенка (точка 449);
- 15) от точки 449 в южном направлении через лесной массив по просеке 2590 м до пересечения границ муниципальных образований "Деревня Колыхманово", "Деревня Упрямово", "Деревня Емельяновка" (узловая точка 459);
- 16) от узловой точки 459 в западном направлении через лесной массив по просеке на протяжении 3930 м до пересечения с ручьем (точка 472);
- 17) от точки 472 в юго-западном направлении через лесной массив на протяжении 920 м до пересечения с дорогой Упрямово - Пречистое, далее вдоль дороги 2915 м в общем западном направлении через лесной массив до точки 517;
- 18) от точки 517 в северо-западном направлении через лесной массив по просеке 590 м, далее в западном направлении через лесной массив по просеке до пересечения с дорогой Упрямово - Пречистое, далее вдоль дороги на протяжении 915 м в направлении запад-северо-запад до точки 525;
- 19) от точки 525 в общем северном направлении через лесной массив с затопленными участками на протяжении 1380 м, далее в направлении запад-северо-запад через лесной массив на протяжении 1310 м до точки 538;
- 20) от точки 538 в юго-западном направлении через лесной массив на протяжении 806 м до русла р. Кунава, далее вдоль р. Кунава на протяжении 1408 м в общем направлении запад-северо-запад через лесной массив до точки 554;
- 21) от точки 554 в общем северном направлении через лесной массив на протяжении 1710 м до пересечения границ муниципальных образований "Деревня Колыхманово", "Деревня Емельяновка", "Город Юхнов" (узловая точка 566);
- 22) от узловой точки 566 в северном направлении вдоль ЛЭП на протяжении 1770 м до точки 590;
- 23) от точки 590 в общем северном направлении вдоль восточной границы жилой застройки муниципального образования "Город Юхнов" на протяжении 2450 м, далее в направлении запад-юго-запад по северной границе жилой застройки

муниципального образования "Город Юхнов" на протяжении 1485 м до пересечения с руслом р. Кунава (точка 684);

24) от точки 684 в северном направлении по руслу р. Кунава 975 м до слияния с р. Угра, в юго-западном направлении по руслу р. Угра 2140 м до точки 1021;

25) от точки 1021 в направлении запад-юго-запад через поле 425 м до пересечения границ муниципальных образований "Деревня Колыхманово", "Деревня Емельяновка", "Деревня Беляево" (узловая точка 1025);

26) от узловой точки 1025 в общем северо-восточном направлении через лесной массив 3080 м до пересечения с дорогой Строево - Мокрое, далее в общем северо-восточном направлении через лесной массив на протяжении 2460 м до пересечения с руслом р. Сохна (точка 1074);

27) от точки 1074 в направлении запад-северо-запад по руслу р. Сохна 2830 м, далее в общем северном направлении через лесной массив 1767 м до точки 1267;

28) от точки 1267 в северном направлении по руслу р. Сохна 395 м, далее в общем восточном направлении по правому притоку р. Сохна 1500 м до точки 1350;

29) от точки 1350 в общем северном направлении через лесной массив на протяжении 720 м, далее в направлении север-северо-запад через лесной массив 2660 м до пересечения с руслом р. Химец (точка 1361);

30) от точки 1361 в общем направлении запад-северо-запад по контуру лесного массива 2130 м до пересечения с руслом р. Сохна (точка 1369);

31) от точки 1369 в общем северо-восточном направлении по руслу р. Сохна на протяжении 1645 м до точки 1.

Список координат характерных точек границы
сельского поселения "Деревня Колыхманово"

№ точки	Координаты в системе МСК-40	
	X	Y
1	2	3
1	467098.42	1232484.89
79	467765.21	1233892.86
93	466660.26	1233973.89
103	465849.60	1235834.09
114	466094.05	1238674.92
124	467590.26	1239684.68
160	466984.52	1243118.91
177	464317.59	1243688.66
193	462914.10	1241143.83
227	461343.87	1238552.89
245	460123.74	1240220.43
271	458637.23	1241403.02
304	457542.39	1242529.07
419	453751.40	1249599.90
449	453522.99	1246492.16
459	450933.91	1246530.96
472	450775.26	1242617.16
517	450055.19	1239904.10
525	450974.35	1238190.70

538	452446.03	1237266.52
554	452433.28	1235344.77
566	454413.26	1235184.42
590	455652.74	1235219.60
684	456460.30	1233932.89
1021	456132.24	1232456.73
1025	456000.49	1232037.08
1074	459202.42	1234877.41
1267	461892.00	1232509.39
1350	462460.37	1234026.07
1361	465545.62	1233412.97
1369	465921.99	1231866.76

10. Описание границы муниципального образования
сельское поселение "Деревня Плоское"

Текстовое описание границы сельского поселения "Деревня Плоское" произведено согласно цифровым обозначениям в направлении север - восток - юг - запад.

Граница сельского поселения "Деревня Плоское" проходит следующим образом:

- 1) от точки 1 в восточном направлении по контуру лесного массива на протяжении 2217 м до берега безымянного озера (точка 11);
- 2) от точки 11 в направлении восток-северо-восток через лесной массив на протяжении 2087 м до пересечения с автодорогой Р-132 Калуга-Вязьма, далее в направлении восток-северо-восток через лесной массив на протяжении 1425 м до пересечения с руслом р. Кунава (точка 38);
- 3) от точки 38 в направлении юг-юго-восток по руслу р. Кунава на протяжении 2467 м, далее в направлении восток-северо-восток по контуру лесного массива на протяжении 3748 м до точки 85;
- 4) от точки 85 в направлении восток-северо-восток через лесной массив на протяжении 780 м, далее в общем юго-восточном направлении через лесной массив 1140 м до пересечения границ муниципальных образований "Деревня Плоское", "Деревня Емельяновка", "Деревня Упрямово" (узловая точка 93);
- 5) от узловой точки 93 в общем южном направлении через лесной массив на протяжении 2360 м до точки 220;
- 6) от точки 220 в юго-восточном направлении через лесной массив до русла р. Прокудинка, далее по контуру лесного массива на протяжении 2875 м до пересечения границ муниципальных образований "Деревня Плоское", "Деревня Емельяновка", "Село Щелканово" (узловая точка 235);
- 7) от узловой точки 235 в юго-западном направлении через лесной массив на протяжении 745 м, далее в направлении запад-северо-запад по контуру лесного массива 1520 м до пересечения с автодорогой Р-132 Калуга-Вязьма (точка 253);
- 8) от точки 253 в общем направлении запад-юго-запад по контуру пашни на протяжении 3212 м до пересечения границ муниципальных образований "Деревня Плоское", "Деревня Куркино", "Село Щелканово" (узловая точка 282);
- 9) от узловой точки 282 в общем западном направлении по контур пашни до пересечения с руслом р. Ремежь (точка 285);

9) от точки 285 в направлении север-северо-запад по руслу р. Ремежь на протяжении 2790 м, далее в юго-западном направлении по руслу левого притока р. Ремежь на протяжении 1665 м до точки 674;

10) от точки 674 в северо-западном направлении через поле, далее через лесной массив на протяжении 1898 м, в юго-западном направлении через лесной массив на протяжении 277 м до пересечения границ муниципальных образований "Деревня Плоское", "Деревня Куркино", "Деревня Озеро" (узловая точка 685);

11) от узловой точки 685 в северо-западном направлении через лесной массив 1390 м до пересечения с ручьем в 1250 м юго-восточнее дер. Есипово (точка 694);

12) от точки 694 в общем направлении север-северо-восток по контуру лесного массива, пересекая ЛЭП на протяжении 2500 м до пересечения границ муниципальных образований "Деревня Плоское", "Деревня Емельяновка", "Деревня Озеро" (узловая точка 709);

13) от узловой точки 709 в северо-восточном направлении по контуру лесного массива на протяжении 235 м до пересечения с руслом р. Ремежь, далее в общем северном направлении по руслу р. Ремежь на протяжении 1075 м до точки 1.

Список координат характерных точек границы
сельского поселения "Деревня Плоское"

№ точки	Координаты в системе МСК-40	
	X	Y
1	2	3
1	448731.27	1233981.00
11	448730.37	1236103.83
38	449975.25	1239084.27
85	448645.30	1242911.40
93	448030.05	1244387.15
220	445952.52	1244217.51
235	443607.55	1242797.26
253	443543.51	1240768.33
282	442041.20	1238125.44
285	442008.63	1237733.46
674	443257.92	1235453.58
685	444712.59	1234316.34
694	445685.76	1233370.62
709	447809.58	1233918.27

11. Описание границы муниципального образования
сельское поселение "Деревня Порослицы"

Текстовое описание границы сельского поселения "Деревня Порослицы" произведено согласно цифровым обозначениям в направлении север - восток - юг - запад.

Граница сельского поселения "Деревня Порослицы" проходит следующим образом:

- 1) от точки 1 в восточном направлении по руслу р. Теча на протяжении 645 м, далее в направлении восток-северо-восток через лесной массив вдоль р. Теча на протяжении 2695 м, в северном направлении через лесной массив на протяжении 590 м до пересечения с каналом (точка 76);
- 2) от точки 76 в восточном направлении вдоль канала на протяжении 320 м, далее в общем направлении восток-юго-восток по руслу р. Прокудинка на протяжении 880 м до слияния с р. Большой Березуй, далее в направлении восток-юго-восток по руслу р. Большой Березуй на протяжении 3950 м до точки 350;
- 3) от точки 350 в направлении юг-юго-восток по контуру лесного массива на протяжении 560 м до пересечения с руслом р. Большой Березуй, далее по руслу реки в юго-восточном направлении 325 м, далее в восточном направлении по контуру лесного массива на протяжении 365 м до точки 371;
- 4) от точки 371 в юго-восточном направлении через лесной массив вдоль оси лесной дороги на протяжении 1470 м, далее в направлении запад-северо-запад по контуру лесного массива, далее через лесной массив до точки 385;
- 5) от точки 385 в юго-западном направлении через лесной массив на протяжении 1845 м, далее в направлении юг-юго-восток по контуру лесного массива на протяжении 1390 м до точки 396;
- 6) от точки 396 в северо-восточном направлении по контуру лесного массива на протяжении 1345 м, в юго-восточном направлении через лесной массив на протяжении 2090 м до точки 412;
- 7) от точки 412 в направлении юг-юго-восток по контуру лесного массива на протяжении 1460 м до пересечения с руслом р. Безвель, далее по руслу реки на протяжении 1420 м в юго-западном направлении до точки 438;
- 8) от точки 438 в общем юго-восточном направлении через поле вдоль русла р. Безвель на протяжении 1440 м до пересечения с р. Безвель, далее по руслу реки на протяжении 1070 м в направлении юг-юго-запад до точки 511;
- 9) от точки 511 в направлении запад-юго-запад по контуру растительности вдоль пашни на протяжении 2220 м до точки 529;
- 10) от точки 529 в общем западном направлении через заболоченную местность на протяжении 1665 м до берега безымянного озера, далее в направлении запад-северо-запад по контуру растительности 1360 м до точки 554;
- 11) от точки 554 в направлении запад-северо-запад по контуру растительности вдоль пашни на протяжении 1780 м, далее в направлении юг-юго-запад по контуру лесного массива вдоль пашни на протяжении 865 м до пересечения границ муниципальных образований "Деревня Порослицы", "Село Щелканово", "Бабынинский район" (узловая точка 577);
- 12) от узловой точки 577 в западном направлении по контуру лесного массива 905 м, далее вдоль дороги Павлищево - Порослицы 1035 м в направлении запад-юго-запад, далее в общем северо-западном направлении по контуру пашни вдоль огородов восточнее дер. Павлищево до пересечения с руслом р. Теча (точка 629);
- 13) от точки 629 в направлении запад-северо-запад по руслу р. Теча и р. Прокудинка на протяжении 2100 м, далее в северном направлении через лесной массив 1607 м до пересечения границ муниципальных образований "Деревня Порослицы", "Село Щелканово", "Деревня Чемоданово" (узловая точка 704);
- 14) от узловой точки 704 в общем юго-восточном направлении через лесной массив 2515 м до пересечения с руслом р. Теча, далее в направлении север-северо-восток по руслу р. Теча 3715 м до точки 868;

15) от точки 868 в направлении восток-юго-восток через поле 995 м, далее в направлении север-северо-восток через лесной массив 2225 м до точки 889;

16) от точки 889 в направлении запад-северо-запад по контуру лесного массива на протяжении 1310 м, далее в северо-западном направлении через лесной массив на протяжении 1090 м до пересечения с руслом р. Теча (точка 909);

17) от точки 909 в направлении север-северо-восток по руслу р. Теча на протяжении 2120 м до точки 1.

Список координат характерных точек границы
сельского поселения "Деревня Порослицы"

№ точки	Координаты в системе МСК-40	
	X	Y
1	2	3
1	443360.97	1255537.35
76	445043.49	1258128.22
350	444238.92	1260225.00
371	443545.13	1260995.83
385	442809.18	1260492.86
396	440353.71	1260009.27
412	440207.19	1262448.54
438	438308.46	1262160.99
511	436593.70	1262408.79
529	436220.60	1260626.11
554	436705.61	1257845.40
577	436281.49	1255875.80
629	436135.84	1253228.10
704	437801.63	1251600.65
868	439246.44	1255105.17
889	440626.11	1256901.84
909	441901.25	1255137.73

12. Описание границы муниципального образования
сельское поселение "Деревня Куркино"

Текстовое описание границы сельского поселения "Деревня Куркино" произведено согласно цифровым обозначениям в направлении север - восток - юг - запад.

Граница сельского поселения "Деревня Куркино" проходит следующим образом:

1) от точки 1 в общем северо-восточном направлении через лесной массив на протяжении 443 м до пересечения границ муниципальных образований "Деревня Куркино", "Деревня Озеро", "Деревня Плоское" (узловая точка 4);

2) от узловой точки 4 в общем северо-восточном направлении через лесной массив на протяжении 280 м, в направлении юг-юго-восток через лесной массив, далее через поле на протяжении 1855 м до пересечения с каналом (точка 15);

- 3) от точки 15 в общем северо-восточном направлении по каналу на протяжении 1670 м до слияния с руслом р. Ремежь (точка 108);
- 4) от точки 108 в направлении юг-юго-восток по руслу р. Ремежь на протяжении 2880 м, далее в восточном направлении вдоль пашни на протяжении 400 м до пересечения границ муниципальных образований "Деревня Куркино", "Село Щелканово", "Деревня Плоское" (узловая точка 407);
- 5) от узловой точки 407 в направлении юг-юго-восток по контуру растительности вдоль пашни на протяжении 1880 м до точки 424;
- 6) от точки 424 в юго-восточном направлении по контуру лесного массива вдоль пашни на протяжении 1635 м, далее в юго-западном направлении через лесной массив 1015 м до точки 442;
- 7) от точки 442 в общем юго-восточном направлении через лесной массив на протяжении 2370 м, далее в направлении запад-юго-запад через лесной массив вдоль проселочной дороги на протяжении 300 м до точки 456;
- 8) от точки 456 в направлении юг-юго-восток через лесной массив на протяжении 380 м, далее в общем восточном направлении через лесной массив на протяжении 1870 м до точки 470;
- 9) от точки 470 в направлении юг-юго-запад через лесной массив на протяжении 725 м, далее в направлении запад-юго-запад через лесной массив на протяжении 2425 м до точки 480;
- 10) от точки 480 в направлении юг-юго-запад по контуру лесного массива на протяжении 780 м до пересечения с дорогой Тарасово - Федоровка, далее в направлении юг-юго-запад через лесной массив на протяжении 635 м до точки 493;
- 11) от точки 493 в общем восточном направлении через лесной массив на протяжении 1220 м, далее в северо-восточном направлении через лесной массив по контуру на протяжении 1500 м до точки 505;
- 12) от точки 505 в направлении юг-юго-запад 1295 м по контуру лесного массива, далее в юго-восточном направлении через лесной массив 395 м до пересечения с границей муниципального образования "Мещовский район" (узловая точка 515);
- 13) от узловой точки 515 в южном направлении через лесной массив 635 м, далее в западном направлении через лесной массив 1050 м до точки 518;
- 14) от точки 518 в общем юго-восточном направлении через лесной массив на протяжении 1080 м, далее в направлении юг-юго-запад через лесной массив на протяжении 1120 м до пересечения с руслом пересыхающей реки (точка 528);
- 15) от точки 528 в юго-западном направлении через лесной массив 675 м, далее в общем направлении запад-северо-запад через лесной массив 3710 м до точки 564;
- 16) от точки 564 в направлении север-северо-запад через лесной массив на протяжении 2275 м до пересечения с дорогой Zubovo - Мосальск, далее вдоль контура лесного массива на протяжении 2175 м до точки 633;
- 17) от точки 633 в направлении запад-северо-запад по контуру растительности вдоль пашни на протяжении 1255 м, далее в западном направлении через поле на протяжении 1085 м до пересечения с руслом р. Сергеевка в месте пересечения границ муниципальных образований "Село Щелканово", "Деревня Озеро", "Мосальский район" (узловая точка 659);

18) от узловой точки 659 в северо-восточном направлении по руслу р. Сергеевка на протяжении 470 м, далее в северо-западном направлении по контуру пашни на протяжении 815 м до точки 726;

19) от точки 726 в направлении север-северо-восток через поле на протяжении 2300 м, пересекая дорогу Давыдово - Луканино, далее в направлении восток-северо-восток по контуру лесного массива вдоль пашни на протяжении 920 м до пересечения с р. Сергеевка (точка 743);

20) от точки 743 в общем северо-восточном направлении по контуру лесного массива вдоль безымянной реки на протяжении 1270 м, далее в северном направлении по контуру лесного массива на протяжении 915 м до точки 754;

21) от точки 754 в направлении запад-юго-запад по контуру лесного массива на протяжении 725 м, далее в общем направлении север-северо-запад через поле по контуру растительности на протяжении 2380 м до точки 769;

22) от точки 769 в направлении север-северо-восток по контуру пашни на протяжении 1710 м, далее в направлении север-северо-запад по контуру лесного массива на протяжении 1300 м до точки 1.

Список координат характерных точек границы
сельского поселения "Деревня Куркино"

№ точки	Координаты в системе МСК-40	
	X	Y
1	2	3
1	444439.53	1234075.77
4	444712.59	1234316.34
15	443257.92	1235453.58
108	444357.09	1236472.47
407	442041.20	1238125.44
424	440259.65	1238585.65
442	438347.91	1239092.52
456	436439.97	1240326.34
470	436138.31	1241988.92
480	434969.26	1239521.74
493	433718.39	1239186.07
505	434484.21	1241491.80
515	433089.40	1241465.30
518	432498.59	1240384.21
528	430864.70	1240807.10
564	431399.82	1237283.37
633	435473.76	1235808.40
659	435965.67	1233578.25
726	436695.52	1233104.58
743	439118.01	1234551.06
754	440847.00	1235066.22
769	441904.22	1233833.03

13. Описание границы муниципального образования сельское поселение "Деревня Чемоданово"

Текстовое описание границы сельского поселения "Деревня Чемоданово" произведено согласно цифровым обозначениям в направлении север - восток - юг - запад.

Граница сельского поселения "Деревня Чемоданово" проходит следующим образом:

- 1) от точки 1 в направлении восток-юго-восток через лесной массив вдоль лесной дороги 835 м, далее в северо-восточном направлении через лесной массив до пересечения с руслом р. Угра в месте пересечения границ муниципальных образований "Деревня Чемоданово", "Деревня Упрямово", "Дзержинский район" (узловая точка 14);
- 2) от узловой точки 14 в направлении восток-северо-восток по руслу р. Угра на протяжении 5400 м до места впадения р. Теча (точка 59);
- 3) от точки 59 в общем юго-восточном направлении 2820 м по руслу р. Теча, далее в юго-восточном направлении через лесной массив 1097 м до пересечения границ муниципальных образований "Деревня Чемоданово", "Деревня Порослицы", "Дзержинский район" (узловая точка 205);
- 4) от узловой точки 205 в южном направлении через лесной массив 595 м, далее в направлении запад-юго-запад по контуру лесного массива вдоль русла р. Теча на протяжении 2678 м до точки 253;
- 5) от точки 253 в общем направлении юг-юго-запад по руслу р. Теча на протяжении 2730 м до точки 381;
- 6) от точки 381 в юго-восточном направлении через лесной массив 1110 м, далее в направлении восток-юго-восток по контуру леса 1630 м до точки 402;
- 7) от точки 402 в направлении юг-юго-запад через лесной массив 1985 м, далее в направлении запад-северо-запад через поле на протяжении 1020 м до пересечения с руслом р. Теча (точка 422);
- 8) от точки 422 в направлении юг-юго-запад 3560 м по руслу р. Теча до пересечения границ муниципальных образований "Деревня Порослицы", "Село Щелканово" (узловая точка 569);
- 9) от узловой точки 569 в направлении запад-северо-запад через лесной массив до пересечения с дорогой Солопихино - Павлицев Бор 1450 м, далее в северо-западном направлении через лесной массив 1080 м до пересечения границ муниципальных образований "Деревня Чемоданово", "Деревня Порослицы", "Село Щелканово" (узловая точка 586);
- 10) от узловой точки 586 в северо-западном направлении через лесной массив 1840 м до пересечения с дорогой Деревягино - Солопихино (точка 596);
- 11) от точки 596 в северном направлении через лесной массив 1300 м, далее в северо-западном направлении через лесной массив 1095 м до точки 612;
- 12) от точки 612 в северном направлении по контуру растительности вдоль пашни на протяжении 1190 м, в направлении север-северо-запад через лесной массив 1070 м до пересечения границ муниципальных образований "Деревня Чемоданово", "Деревня Упрямово", "Село Щелканово" (узловая точка 627);

13) от узловой точки 627 в общем направлении восток-северо-восток через лесной массив на протяжении 1430 м, далее в северном направлении через лесной массив, по контуру лесного массива на протяжении 1275 м до пересечения с дорогой Упрямово - Чемоданово (точка 643);

14) от точки 643 в общем северном направлении через лесной массив на протяжении 535 м до пересечения с руслом р. Жиздренка, далее в направлении запад-северо-запад по руслу р. Жиздренка на протяжении 605 м до точки 700;

15) от точки 700 в общем направлении север-северо-восток через лесной массив на протяжении 1830 м до точки 1.

Список координат характерных точек границы
сельского поселения "Деревня Чемоданово"

№ точки	Координаты в системе МСК-40	
	X	Y
1	2	3
1	446718.10	1250516.92
14	446883.93	1251873.45
59	447156.63	1256449.23
205	445043.49	1258128.22
253	443349.77	1256098.16
381	441901.25	1255137.73
402	440427.96	1257027.66
422	439621.11	1256819.13
569	436864.00	1253772.20
586	437801.63	1251600.65
596	438865.04	1250318.15
612	440843.65	1249497.97
627	442854.53	1249095.17
643	444327.30	1250307.72
700	445122.81	1250029.35

14. Описание границы муниципального образования
сельское поселение "Деревня Упрямово"

Текстовое описание границы сельского поселения "Деревня Упрямово" произведено согласно цифровым обозначениям в направлении север - восток - юг - запад.

Граница сельского поселения "Деревня Упрямово" проходит следующим образом:

1) от точки 1 в общем восточном направлении через лесной массив 3575 м, в направлении север-северо-восток через лесной массив 535 м, далее в юго-восточном направлении через лесной массив до русла р. Угра в месте пересечения границ муниципальных образований "Деревня Колыхманово", "Деревня Упрямово", "Деревня Погореловка" (узловая точка 31);

- 2) от узловой точки 31 в направлении восток-юго-восток по руслу р. Угра на протяжении 4055 м до пересечения с границей муниципального образования "Дзержинский район" (узловая точка 79);
- 3) от узловой точки 79 в направлении юг-юго-запад по руслу р. Угра на протяжении 7450 м до пересечения границ муниципальных образований "Деревня Чемоданово", "Деревня Упрямово", "Дзержинский район" (узловая точка 160);
- 4) от узловой точки 160 в юго-западном направлении через лесной массив на протяжении 790 м, в направлении запад-северо-запад через лесной массив вдоль проселочной дороги на протяжении 865 м до точки 173;
- 5) от точки 173 в направлении юг-юго-запад через лесной массив 1840 м до пересечения с руслом р. Жиздренка, далее по руслу реки 614 м в общем направлении восток-юго-восток до точки 234;
- 6) от точки 234 в южном направлении через лесной массив до пересечения с дорогой Упрямово - Чемоданово, далее в общем южном направлении через лесной массив на протяжении 1290 м до точки 249;
- 7) от точки 249 в западном направлении через лесной массив 570 м, в юго-западном направлении через лесной массив 906 м до пересечения границ муниципальных образований "Деревня Чемоданово", "Деревня Упрямово", "Село Щелканово" (узловая точка 258);
- 8) от узловой точки 258 в общем юго-западном направлении через лесной массив 590 м, далее в направлении север-северо-восток 965 м до точки 268;
- 9) от точки 268 в направлении запад-северо-запад через лесной массив 915 м, далее в юго-западном направлении 1775 м через лесной массив до точки 287;
- 10) от точки 287 в направлении юг-юго-восток через лесной массив на протяжении 1480 м, далее в направлении запад-северо-запад через лесной массив, далее по контуру леса на протяжении 1935 м до пересечения с руслом р. Прокудинка (точка 308);
- 11) от точки 308 в направлении юг-юго-запад по руслу р. Прокудинка на протяжении 570 м, далее в северо-западном направлении через поле на протяжении 270 м, далее в юго-западном направлении через лесной массив на протяжении 1000 м до точки 396;
- 12) от точки 396 в общем северном направлении по контуру лесного массива вдоль пашни на протяжении 1130 м, далее в западном направлении по контуру растительности на протяжении 785 м до точки 410;
- 13) от точки 410 в направлении север-северо-запад через лесной массив на протяжении 1340 м до пересечения границ муниципальных образований "Деревня Плоское", "Деревня Упрямово", "Село Щелканово" (узловая точка 420);
- 14) от узловой точки 420 в северо-восточном направлении по контуру растительности на протяжении 220 м до пересечения с руслом р. Прокудинка, далее в северо-восточном направлении через лесной массив 575 м до точки 436;
- 15) от точки 436 в общем северном направлении через лесной массив 2430 м до пересечения границ муниципальных образований "Деревня Плоское", "Деревня Упрямово", "Деревня Емельяновка" (узловая точка 563);
- 16) от узловой точки 563 в юго-восточном направлении через лесной массив на протяжении 845 м, далее в общем северо-восточном направлении через лесной массив 2320 м до пересечения с дорогой Упрямово - Пречистое (точка 589);

17) от точки 589 в общем северном направлении через лесной массив на протяжении 4250 м до пересечения границ муниципальных образований "Деревня Емельяновка", "Деревня Упрямово", "Деревня Колыхманово" (узловая точка 617);

18) от узловой точки 617 в северном направлении через лесной массив по просеке на протяжении 2590 м до точки 1.

Список координат характерных точек границы
сельского поселения "Деревня Упрямово"

№ точки	Координаты в системе МСК-40	
	X	Y
1	2	3
1	453522.99	1246492.16
31	453751.40	1249599.90
79	452643.75	1253293.29
160	446883.93	1251873.45
173	446718.10	1250516.92
234	444839.04	1250500.05
249	443141.55	1250277.39
258	442854.53	1249095.17
268	443574.43	1248859.82
287	443037.19	1246918.13
308	442243.89	1245432.24
396	441519.98	1244183.73
410	442418.53	1243344.56
420	443606.45	1242797.01
436	445952.52	1244217.51
563	448030.05	1244387.15
589	448207.18	1246637.85
617	450933.91	1246530.96

15. Описание границы муниципального образования
сельское поселение "Село Щелканово"

Текстовое описание границы сельского поселения "Село Щелканово" произведено согласно цифровым обозначениям в направлении север - восток - юг - запад.

Граница сельского поселения "Село Щелканово" проходит следующим образом:

1) от точки 1 в общем северо-восточном направлении по контуру растительности на протяжении 2340 м до пересечения с автодорогой Р-132 Калуга - Вязьма, далее в общем восточном направлении по контуру лесного массива 2260 м до пересечения границ муниципальных образований "Село Щелканово", "Деревня Упрямово", "Деревня Плоское" (узловая точка 39);

2) от узловой точки 39 в юго-восточном направлении через лесной массив 1310 м, далее в восточном направлении по контуру растительности 800 м, далее в общем южном направлении по контуру лесного массива 1175 м до точки 64;

- 3) от точки 64 в общем северо-восточном направлении через лесной массив на протяжении 1000 м, далее в юго-восточном направлении через поле на протяжении 285 м до пересечения с руслом р. Прокудинка, далее в направлении север-северо-восток по руслу р. Прокудинка на протяжении 585 м до точки 152;
- 4) от точки 152 в направлении восток-юго-восток по контуру лесного массива на протяжении 1935 м, далее в направлении север-северо-запад через лесной массив на протяжении 1475 м до точки 173;
- 5) от точки 173 в общем северо-восточном направлении через лесной массив 1800 м, далее в общем направлении восток-юго-восток через лесной массив 940 м до точки 192;
- 6) от точки 192 в направлении юг-юго-запад через лесной массив 895 м, далее в общем северо-восточном направлении через лесной массив на протяжении 680 м до пересечения границ муниципальных образований "Село Щелканово", "Деревня Упрямово", "Деревня Чемоданово" (узловая точка 202);
- 7) от узловой точки 202 в направлении юг-юго-восток через лесной массив на протяжении 1050 м, далее в южном направлении по контуру растительности вдоль пашни на протяжении 1200 м до точки 217;
- 8) от точки 217 в общем направлении юг-юго-восток через лесной массив на протяжении 4275 м до пересечения границ муниципальных образований "Село Щелканово", "Деревня Чемоданово", "Деревня Порослицы" (узловая точка 243);
- 9) от узловой точки 243 в южном направлении через лесной массив по просеке 1600 м до пересечения с руслом р. Прокудинка, далее в общем восточном направлении по р. Прокудинка и р. Теча на протяжении 2010 м до точки 318;
- 10) от точки 318 в общем юго-восточном направлении по контуру пашни вдоль северо-восточной границы дер. Павлищево на протяжении 1395 м до пересечения с дорогой Павлищево - Порослицы, вдоль дороги 930 м в северо-восточном направлении, далее в восточном направлении через лесной массив 925 м до пересечения границ муниципальных образований "Село Щелканово", "Деревня Порослицы", "Бабынинский район" (узловая точка 370);
- 11) от узловой точки 370 в общем южном направлении по контуру растительности вдоль пашни на протяжении 920 м, далее в направлении запад-юго-запад по контуру лесного массива на протяжении 1125 м до точки 381;
- 12) от точки 381 в направлении юг-юго-восток через лесной массив 1177 м, далее в направлении юг-юго-запад по контуру лесного массива на протяжении 1340 м до пересечения с автодорогой Р-132 Калуга-Вязьма (узловая точка 420);
- 13) от узловой точки 420 в северо-западном направлении вдоль автодороги Р-132 Калуга - Вязьма на протяжении 1810 м, далее в юго-западном направлении через лесной массив на протяжении 1418 м до точки 440;
- 14) от точки 440 в общем юго-западном направлении через лесной массив на протяжении 4050 м, далее в направлении запад-юго-запад по контуру лесного массива, пересекая ЛЭП на протяжении 1120 м до точки 481;
- 15) от точки 481 в общем северном направлении через лесной массив на протяжении 1040 м, далее в северо-западном направлении через лесной массив на протяжении 845 м до пересечения с ЛЭП (точка 499);
- 16) от точки 499 в северо-восточном направлении через лесной массив вдоль проселочной дороги 365 м, далее в направлении север-северо-запад по контуру лесного массива 1940 м до пересечения с руслом р. Теча (точка 516);

17) от точки 516 в общем западном направлении по руслу р. Теча 1490 м, далее в западном направлении 1055 м через лесной массив до точки 616;

18) от точки 616 в направлении юг-юго-запад по контуру лесного массива, далее через лесной массив 1635 м до пересечения с руслом р. Волковка, далее по руслу реки 1435 м в северо-западном направлении до точки 732;

19) от точки 732 в общем направлении запад-северо-запад через лесной массив вдоль р. Волковка 3400 м до пересечения границ муниципальных образований "Село Щелканово", "Деревня Куркино", "Мещовский район" (узловая точка 756);

20) от узловой точки 756 в общем северном направлении через лесной массив по контуру заболоченного участка на протяжении 1860 м, далее в направлении запад-юго-запад через лесной массив на протяжении 2645 м до точки 778;

21) от точки 778 в северном направлении через лесной массив 635 м до пересечения с дорогой Zubovo - Мосальск, далее в северном направлении по контуру лесного массива на протяжении 460 м, в направлении восток-северо-восток через лесной массив на протяжении 2720 м до точки 799;

22) от точки 799 в северном направлении через лесной массив 690 м, далее в общем западном направлении через лесной массив 1855 м до точки 811;

23) от точки 811 в общем северо-западном направлении через лесной массив на протяжении 3010 м до точки 829;

24) от точки 829 в северо-восточном направлении через лесной массив на протяжении 890 м, далее в северо-западном направлении по контуру лесного массива вдоль пашни на протяжении 1777 м до точки 847;

25) от точки 847 в направлении север-северо-запад по контуру растительности вдоль пашни 1885 м до пересечения границ муниципальных образований "Село Щелканово", "Деревня Плоское", "Деревня Куркино" (узловая точка 864);

26) от узловой точки 864 в направлении восток-северо-восток по контуру растительности вдоль пашни на протяжении 970 м до точки 1.

Список координат характерных точек границы
сельского поселения "Село Щелканово"

№ точки	Координаты в системе МСК-40	
	X	Y
1	2	3
1	442414.10	1239006.03
39	443607.55	1242797.26
64	441519.98	1244183.73
152	442243.89	1245432.24
173	443037.19	1246918.13
192	443574.43	1248859.82
202	442854.53	1249095.17
217	440843.65	1249497.97
243	437801.63	1251600.65
318	436135.84	1253228.10
370	436281.49	1255875.80
381	434969.42	1254878.85
420	432751.68	1254839.50

440	432508.05	1252905.12
481	429807.84	1249489.73
499	431077.93	1248868.31
516	432829.08	1248458.22
616	432824.91	1245999.95
732	432069.10	1244446.20
756	433089.40	1241465.30
778	433718.39	1239186.07
799	435440.37	1241876.22
811	436089.97	1240450.82
829	438347.91	1239092.52
847	440259.65	1238585.65
864	442041.20	1238125.44

Статья 3

Настоящий Закон вступает в силу через десять дней после его официального опубликования.

**Губернатор
Калужской области**

г. Калуга
02 ноября 2015 г.
№ 13-03

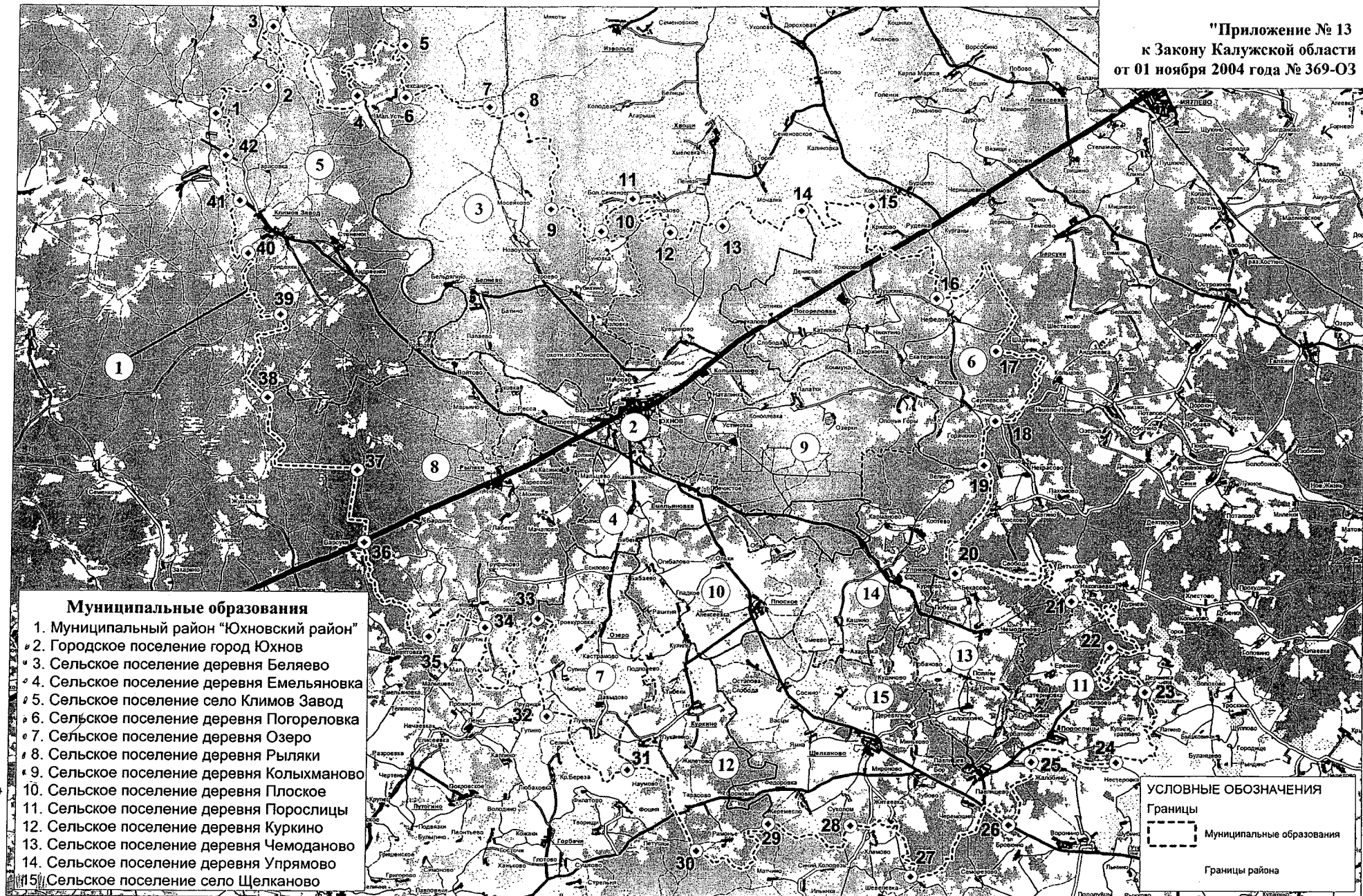


А.Д.Артамонов

**Карта(схема) границ муниципального района
"Юхновский район" Калужской области.**

Приложение 1
к Закону Калужской области
от 02 ноября 2015 г. № 13-03

"Приложение № 13
к Закону Калужской области
от 01 ноября 2004 года № 369-03



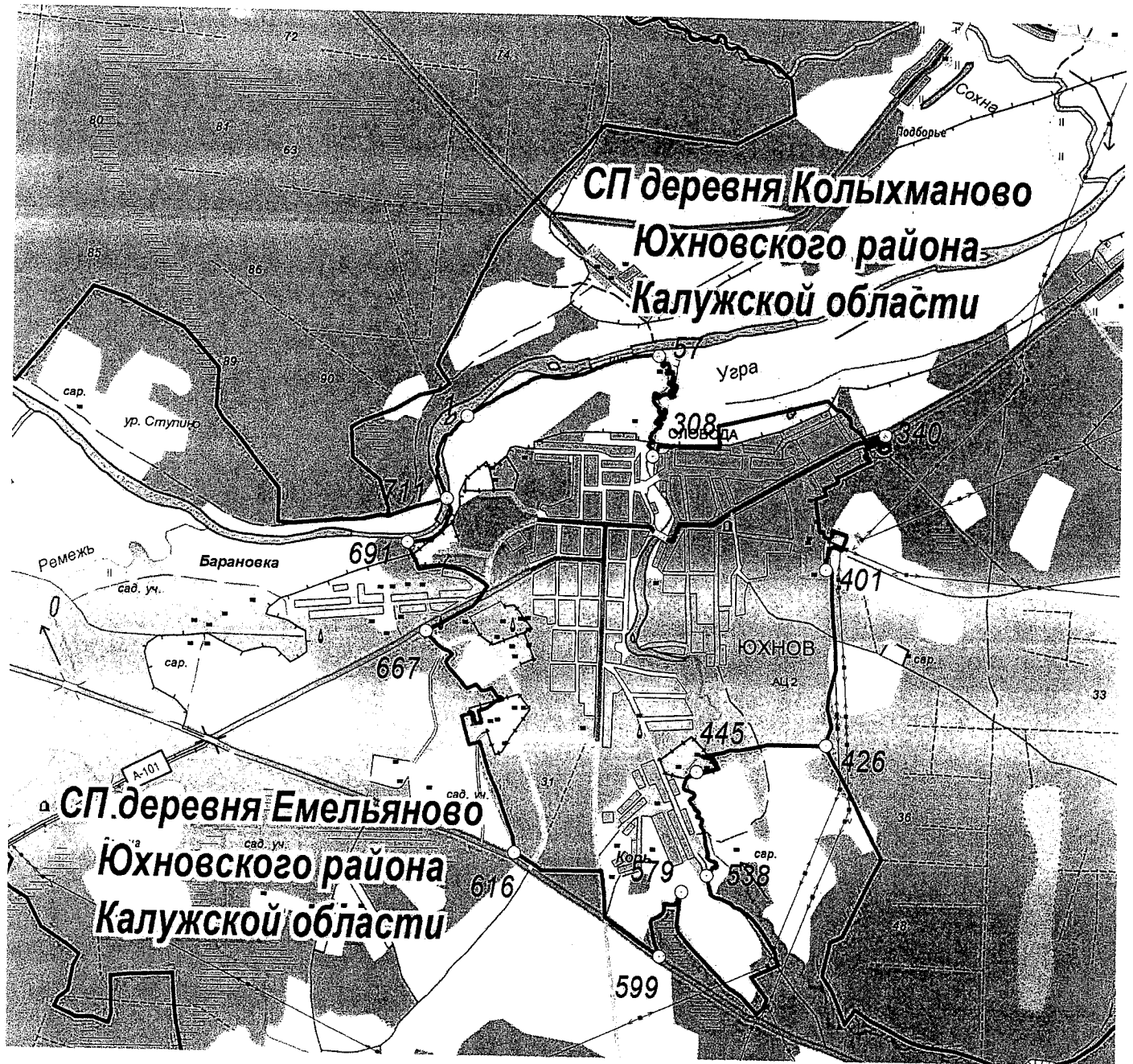
Муниципальные образования

1. Муниципальный район "Юхновский район"
2. Городское поселение город Юхнов
3. Сельское поселение деревня Беляево
4. Сельское поселение деревня Емельяновка
5. Сельское поселение село Климов Завод
6. Сельское поселение деревня Погореловка
7. Сельское поселение деревня Озеро
8. Сельское поселение деревня Рыляки
9. Сельское поселение деревня Кольхманово
10. Сельское поселение деревня Пlosкое
11. Сельское поселение деревня Порослицы
12. Сельское поселение деревня Куркино
13. Сельское поселение деревня Чемоданово
14. Сельское поселение деревня Упрямово
15. Сельское поселение село Щелканово


УСЛОВНЫЕ ОБОЗНАЧЕНИЯ

Границы
 [Dashed line symbol] Муниципальные образования
 [Thick solid line symbol] Границы района

Карта (схема) границ муниципального образования городское поселение «Город Юхнов»



Карта (схема) границ муниципального образования сельское поселение «Деревня Беляево»




Карта (схема) границ муниципального образования сельское поселение «Деревня Емельяновка»



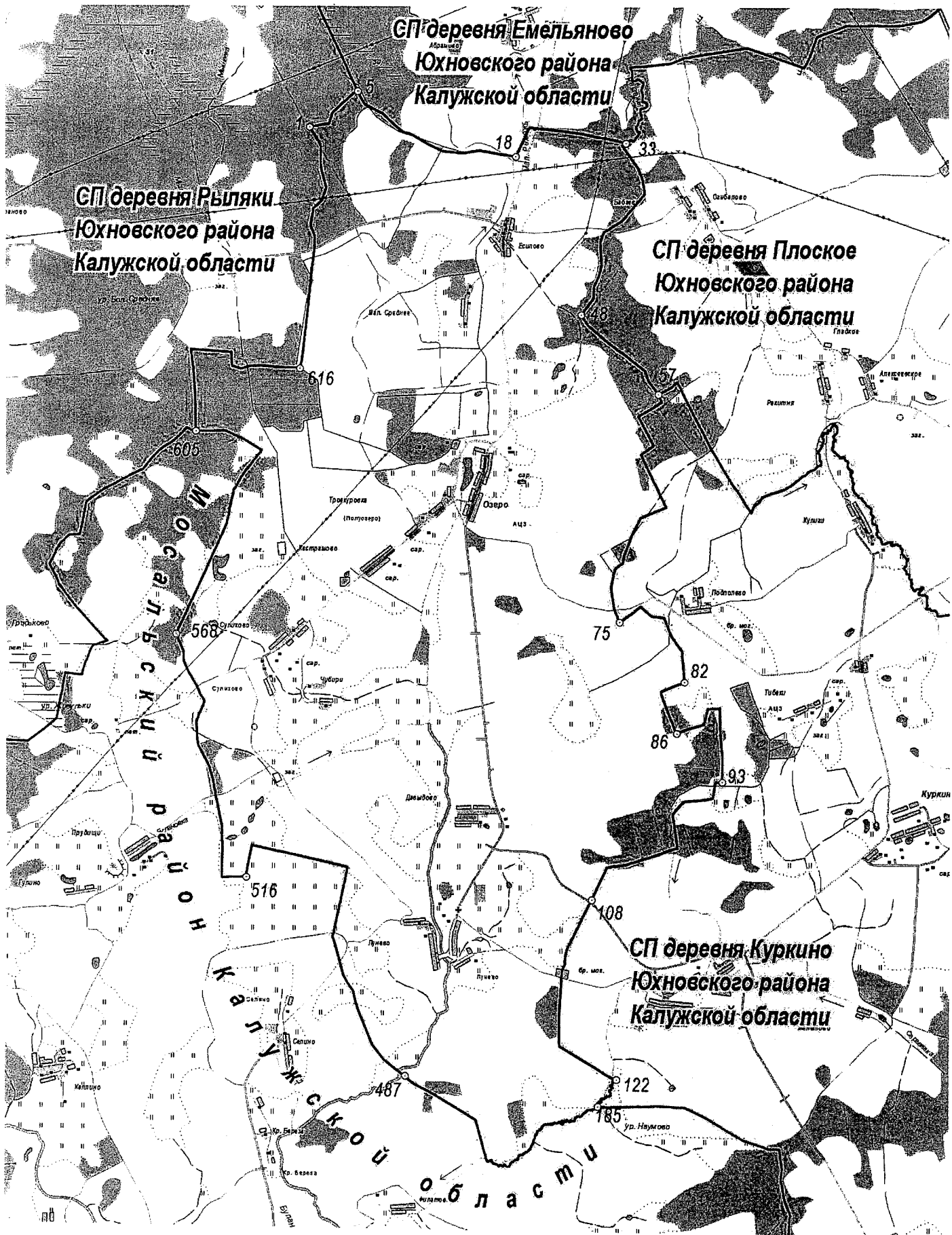
Карта (схема) границ муниципального образования сельское поселение «Село Климов Завод»




Карта (схема) границ муниципального образования сельское поселение «Деревня Погореловка»




Карта (схема) границ муниципального образования сельское поселение «Деревня Озеро»



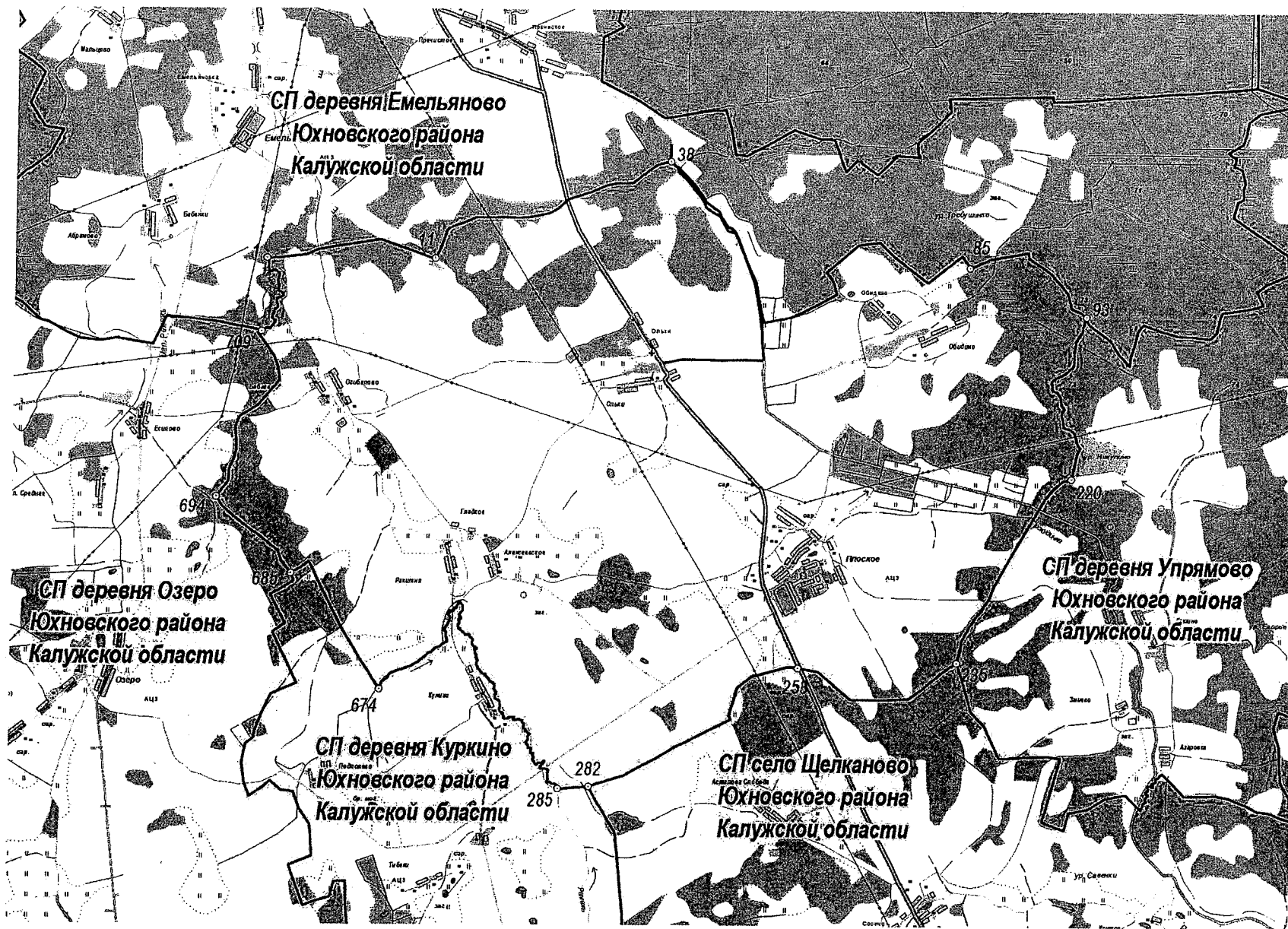
Карта (схема) границ муниципального образования сельское поселение «Деревня Рыляки»




Карта (схема) границ муниципального образования сельское поселение «Деревня Кольхманово»



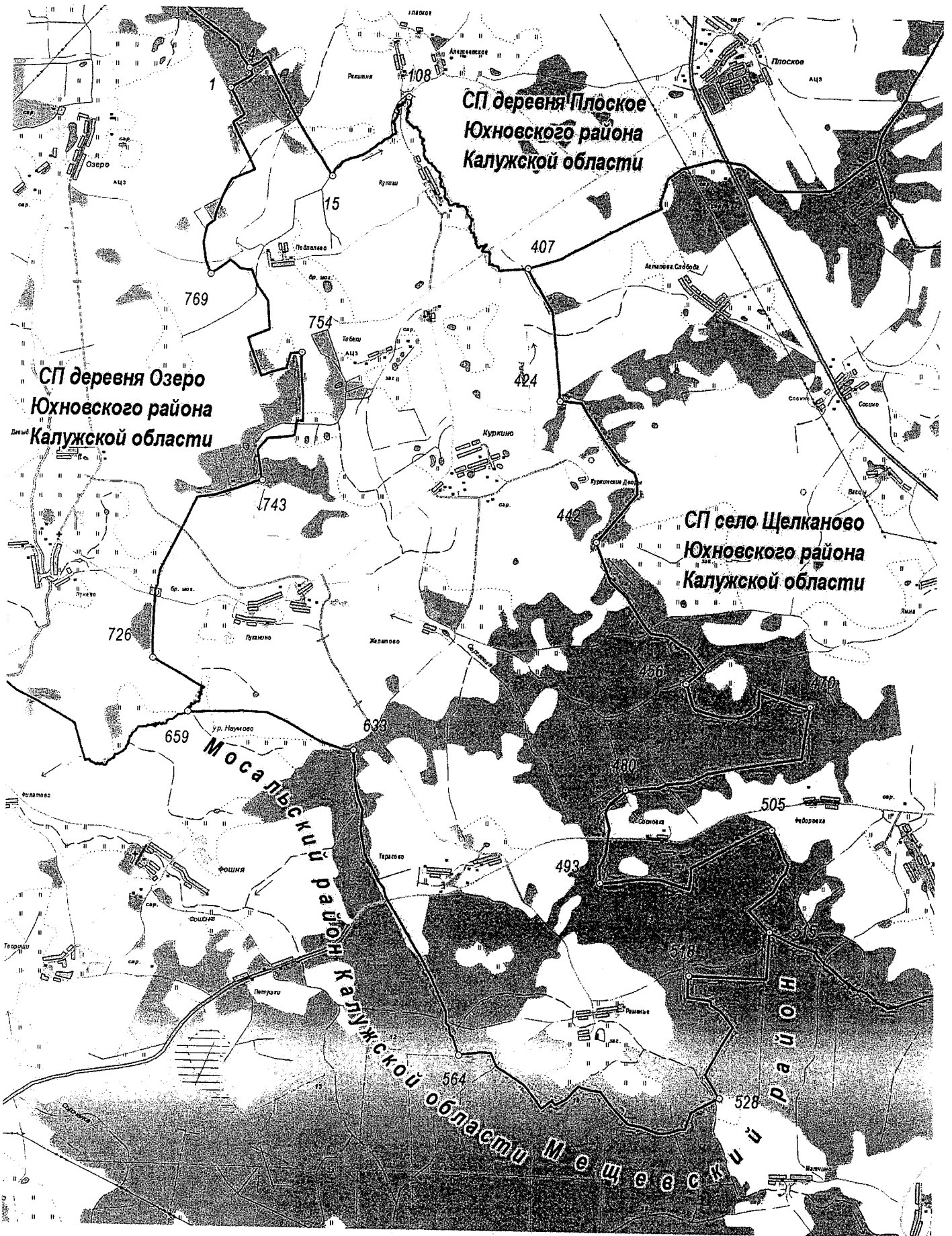
Карта (схема) границ муниципального образования сельское поселение «Деревня Плоское»




Карта (схема) границ муниципального образования сельское поселение «Деревня Порослицы»



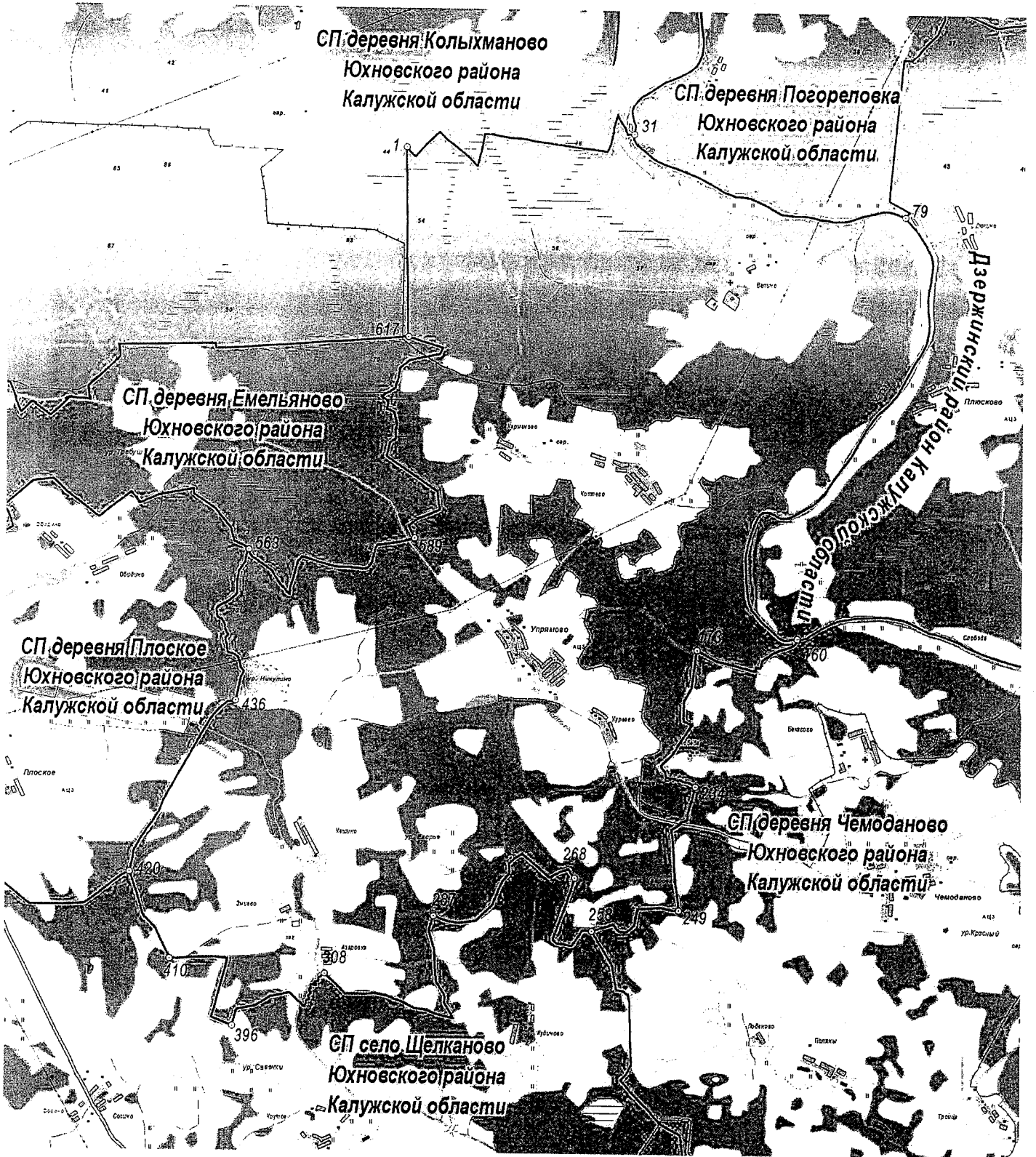
Карта (схема) границ муниципального образования сельское поселение «Деревня Куркино»




Карта (схема) границ муниципального образования сельское поселение «Деревня Чемоданово»



Карта (схема) границ муниципального образования сельское поселение «Деревня Упрямово»



Карта (схема) границ муниципального образования сельское поселение «Село Щелканово»





ЗАКОНОДАТЕЛЬНОЕ СОБРАНИЕ КАЛУЖСКОЙ ОБЛАСТИ

ПОСТАНОВЛЕНИЕ

22 октября 2015 г.

№ 44

О Законе Калужской области "О внесении изменений в Закон Калужской области "Об установлении границ муниципальных образований, расположенных на территории административно - территориальных единиц "Думиничский район", "Кировский район", "Медынский район", "Перемышльский район", "Сухиничский район", "Тарусский район", "Юхновский район" и наделении их статусом городского поселения, сельского поселения, муниципального района"

Законодательное Собрание Калужской области **ПОСТАНОВЛЯЕТ:**

1. Принять Закон Калужской области "О внесении изменений в Закон Калужской области "Об установлении границ муниципальных образований, расположенных на территории административно - территориальных единиц "Думиничский район", "Кировский район", "Медынский район", "Перемышльский район", "Сухиничский район", "Тарусский район", "Юхновский район" и наделении их статусом городского поселения, сельского поселения, муниципального района".
2. Направить принятый Закон Губернатору Калужской области для подписания и официального опубликования.
3. Настоящее постановление вступает в силу со дня его принятия.

Председатель
Законодательного Собрания



Н.В.Любимов

