



ЗАКОН

Калужской области

О внесении изменений в Закон Калужской области "Об установлении границ муниципальных образований, расположенных на территории административно-территориальных единиц "Думиничский район", "Кировский район", "Медынский район", "Перемышльский район", "Сухиничский район", "Тарусский район", "Юхновский район", и наделении их статусом городского поселения, сельского поселения, муниципального района"

Принят Законодательным Собранием 21 мая 2015 года

Статья 1

Настоящим Законом в соответствии с частью 3 статьи 85 Федерального закона от 6 октября 2003 года № 131-ФЗ "Об общих принципах организации местного самоуправления в Российской Федерации", подпунктом 36 пункта 2 статьи 26.3 Федерального закона от 6 октября 1999 года № 184-ФЗ "Об общих принципах организации законодательных (представительных) и исполнительных органов государственной власти субъектов Российской Федерации" вносятся изменения в Закон Калужской области от 1 ноября 2004 года № 369-ОЗ "Об установлении границ муниципальных образований, расположенных на территории административно-территориальных единиц "Думиничский район", "Кировский район", "Медынский район", "Перемышльский район", "Сухиничский район", "Тарусский район", "Юхновский район", и наделении их статусом городского поселения, сельского поселения, муниципального района" в целях регулирования отношений, связанных с описанием и утверждением границ муниципального образования "Перемышльский район" и входящих в его состав поселений, в соответствии с требованиями градостроительного и земельного законодательства.

Статья 2

Внести в Закон Калужской области от 1 ноября 2004 года № 369-ОЗ "Об установлении границ муниципальных образований, расположенных на территории административно-территориальных единиц "Думиничский район", "Кировский район", "Медынский район", "Перемышльский район", "Сухиничский район", "Тарусский район", "Юхновский район", и наделении их статусом городского поселения, сельского поселения, муниципального района" (в редакции законов Калужской области от 29.05.2009 № 551-ОЗ, от 10.11.2009 № 592-ОЗ, от 23.04.2010 № 6-ОЗ, от 25.02.2011 № 114-ОЗ, от 10.05.2011 № 138-ОЗ, от 29.06.2012 № 310-ОЗ, от

25.10.2013 № 497-ОЗ, от 29.09.2014 № 619-ОЗ, от 29.09.2014 № 621-ОЗ, от 05.12.2014 № 651-ОЗ, от 24.04.2015 № 712-ОЗ) следующие изменения:

1) абзац первый пункта 3 статьи 4 изложить в следующей редакции:

"3. Утвердить границы муниципальных образований, перечисленных в настоящей статье, согласно картам (схемам) и описанию границ муниципальных образований, являющимся приложениями № 7, № 8 к настоящему Закону.";

2) приложение № 7 изложить согласно приложению к настоящему Закону;

3) приложение № 8 изложить в следующей редакции:

"Приложение № 8
к Закону Калужской области
от 1 ноября 2004 года № 369-ОЗ

**Описание границ
муниципальных образований, расположенных на территории
административно-территориальной единицы "Перемышльский район"**

**1. Описание границы муниципального образования
муниципальный район "Перемышльский район"**

Текстовое описание границы муниципального района "Перемышльский район" произведено согласно цифровым обозначениям в направлении север - восток - юг - запад.

Граница муниципального района "Перемышльский район" проходит следующим образом:

1) от узловой точки 1 в северо-восточном направлении по границе отвода железной дороги, далее в общем направлении восток-юго-восток по южной границе застройки муниципального образования "Поселок Воротыньск" до точки 2 в месте пересечения с автомобильной дорогой Воротыньск - Калужская Геологоразведочная Партия;

2) от точки 2 в общем направлении восток-северо-восток по северной границе садоводческого товарищества, далее через поле в общем восточном направлении на протяжении 100 м, на юго-восток на протяжении 1082 м, далее в общем восточном направлении до пересечения с дорогой Сокорево - Слевидово, в северном направлении вдоль дороги на протяжении 140 м, далее на восток вдоль канала до пересечения с р. Ока (точка 3);

3) от точки 3 в общем южном направлении по руслу р. Ока до точки пересечения границ муниципальных образований "Село Калужская опытная сельскохозяйственная станция", "Деревня Сильково", "Город Калуга" (узловая точка 4);

4) от узловой точки 4 в общем южном направлении по правому берегу р. Ока до точки пересечения границ муниципальных образований "Деревня Сильково", "Село Корекозево", "Город Калуга" (узловая точка 5);

5) от узловой точки 5 в общем южном направлении по правому берегу р. Ока на протяжении 1930 м, в западном направлении через реку, далее по полю на протяжении 1866 м, далее поворот через поле в южном направлении 432 м, на восток 95 м, далее поворот на юг 625 м, в западном направлении через поле на протяжении 523 м, на юг на протяжении 1237 м до пересечения границ муниципальных

образований "Деревня Сильково", "Село Корекозево", "Деревня Горки" (узловая точка 6);

6) от узловой точки 6 в северном направлении по контуру лесного массива на протяжении 570 м, на север через лесной массив 200 м, на восток-северо-восток 400 м до пересечения с просекой, на север-северо-восток на протяжении 513 м, далее в общем западном направлении вдоль контура лесного массива до пересечения с автомобильной дорогой Р-92 "Калуга - Орел" в районе северной границы застройки с.Калужская Геологоразведочная Партия, далее в направлении север-северо-запад вдоль автомобильной дороги Р-92 "Калуга - Орел" до поворота на дер. Горенское, на запад-юго-запад вдоль дороги Р-92 "Калуга - Орел" - Горенское, далее по северной границе застройки дер. Горенское, поворот на северо-запад вдоль дороги Горенское - Сивково до юго-восточного угла границы дер. Сивково, далее в общем направлении север-северо-восток вдоль контура лесного массива до пересечения с р. Вырка (точка 7);

7) от точки 7 в направлении восток-юго-восток по руслу р. Вырка до пересечения с автомобильной дорогой Р-92 "Калуга - Орел", далее на протяжении 890 м через лесной массив, в юго-восточном направлении до северо-западного угла лесного квартала № 138 Приокского участкового лесничества Калужского лесничества, в направлении восток-северо-восток через лесной массив на протяжении 1545 м, далее по границе лесного массива в общем северо-восточном направлении до пересечения с р. Вырка (точка 8);

8) от точки 8 в общем северо-восточном направлении по западной и северной границам лесного квартала № 105 Приокского участкового лесничества Калужского лесничества до его северо-восточного угла, далее по лесной дороге до пересечения с границей лесного квартала № 97 Приокского участкового лесничества Калужского лесничества, по южной и восточной границам данного квартала в общем восточном направлении, далее на восток-северо-восток по просеке до точки 9, расположенной в 150 м на запад от пересечения лесных дорог;

9) от точки 9 через лесной массив на юго-восток по границе садоводческих участков, далее в общем направлении север-северо-восток по западной границе садоводческих участков до пересечения с безымянным ручьем, в общем восточном направлении по руслу безымянного ручья до места впадения его в р. Соколовка, по руслу р. Соколовка до р. Ока, в юго-восточном направлении по руслу р. Ока до пересечения границ муниципальных образований "Деревня Большие Козлы", "Село Ахлебинино", "Ферзиковский район" в месте впадения безымянного ручья в р. Ока северо-западнее дер. Никольское (узловая точка 10);

10) от узловой точки 10 в общем восточном направлении по руслу р. Ока до пересечения границ муниципальных образований "Деревня Хотисино", "Село Ахлебинино", "Ферзиковский район" в месте впадения безымянного ручья в р. Ока северо-западнее дер. Боково (узловая точка 11);

11) от узловой точки 11 в общем восточном направлении по руслу р. Ока до пересечения границ муниципальных образований "Деревня Хотисино", "Деревня Песочня", "Ферзиковский район" (узловая точка 12);

12) от узловой точки 12 в общем восточном направлении по руслу р. Ока до пересечения границ муниципальных образований "Село Макарово", "Деревня Песочня", "Ферзиковский район" (узловая точка 13);

13) от узловой точки 13 в направлении восток-северо-восток по руслу р. Ока до места впадения в нее р. Передут, далее в общем направлении на юго-восток по

руслу р. Передут до места впадения в нее безымянного ручья северо-восточнее дер. Карауловка, далее на восток-юго-восток по руслу ручья на протяжении 270 м до точки 14;

14) от точки 14 в северо-восточном направлении через лес, далее через поле до пересечения с контуром леса, в юго-восточном направлении через лес до его южной границы, в направлении восток-юго-восток вдоль контура леса до пересечения с дорогой Ладыгино - Темерево, в восточном направлении вдоль контура леса до пересечения с дорогой Забелино - Марухта, далее через лес на протяжении 145 м до точки 15;

15) от точки 15 в направлении юг-юго-запад вдоль контура леса на протяжении 780 м, далее через поле на протяжении 705 м, в юго-восточном направлении через поле на протяжении 385 м, далее на юго-запад до пересечения с автомобильной дорогой Р-132 "Калуга - Тула" (точка 16);

16) от точки 16 в западном направлении вдоль автодороги Р-132 "Калуга - Тула" на протяжении 85 м, далее на юг-юго-запад вдоль контура леса на протяжении 1070 м, далее в общем направлении запад-северо-запад вдоль контура леса на протяжении 700 м, через лес в северном направлении до пересечения с дорогой Макарово - Октябрьский, вдоль дороги в направлении восток-юго-восток на протяжении 348 м, далее на юг-юго-запад через лесной массив до границы леса, поворот на юг-юго-восток до пересечения с полевой дорогой, в направлении юг-юго-восток через лесной массив до его южной границы, далее через поле до пересечения с р. Сухая Дугна, в юго-западном направлении вдоль русла р. Сухая Дугна на протяжении 290 м до точки 17;

17) от точки 17 через лес в юго-восточном направлении на протяжении 364 м, далее на юг 300 м, на юго-запад 640 м, в юго-восточном направлении через лесной массив на протяжении 940 м, далее на юг-юго-запад до пересечения с руслом р. Сухая Дугна, по руслу реки в западном направлении на протяжении 560 м, далее через лесной массив в направлении юг-юго-запад на протяжении 485 м, далее на северо-запад до границы леса, на юг-юго-запад по контуру леса до пересечения с границей Суворовского района Тульской области (узловая точка 18);

18) от узловой точки 18 через поле в направлении запад-северо-запад до пересечения с руслом безымянного ручья, на запад по руслу безымянного ручья 695 м, далее в направлении юг-юго-запад через поле до полевой дороги, по дороге 485 м, далее на юг-юго-запад через поле до пересечения с руслом безымянного ручья, в направлении восток-юго-восток по руслу безымянного ручья до р. Тосьминка, на юг-юго-восток по руслу р. Тосьминка на протяжении 312 м, далее на юго-запад через лесной массив на протяжении 2453 м до пересечения с просекой (точка 19);

19) от точки 19 в северо-западном направлении по просеке на протяжении 944 м, далее через лесной массив в западном направлении на протяжении 1746 м, в общем юго-западном направлении через лес на протяжении 2133 м, на север-северо-запад через лесной массив 498 м, далее на запад-северо-запад 856 м до пересечения границ муниципальных образований "Село Макарово", "Деревня Песочня" и Тульской области (узловая точка 20);

20) от узловой точки 20 через лес в северо-западном направлении 1554 м, поворот в направлении запад-юго-запад, далее через лес в юго-восточном направлении на протяжении 591 м, в общем юго-западном направлении на протяжении 846 м, через лесной массив в направлении запад-северо-запад на

протяжении 1638 м до пересечения границ муниципальных образований "Деревня Песочня", "Деревня Григоровское" и Тульской области (узловая точка 21);

21) от узловой точки 21 через лесной массив в направлении запад-северо-запад 1020 м, далее на северо-запад 470 м, в направлении запад-северо-запад на протяжении 524 м, в общем направлении запад-юго-запад вдоль границы леса на протяжении 900 м, через лесной массив в юго-западном направлении до пересечения с руслом безымянного ручья, далее в общем юго-восточном направлении по границе Тульской области до точки 22, расположенной в 2470 м на северо-запад от водонапорной башни с. Михайловский (Тульская область);

22) от точки 22 в общем направлении запад-юго-запад по границе Тульской области, далее в общем направлении юг-юго-запад по границе Тульской области до точки 23, расположенной в 803 м на запад-северо-запад от пересечения просек;

23) от точки 23 в направлении запад-юго-запад через лесной массив до пересечения с дорогой Збродовский - Нелюбовское, далее в северном направлении вдоль дороги до границы лесного массива, вдоль границы леса в направлении запад-северо-запад до пересечения с руслом р. Язва, в общем южном направлении по руслу р. Язва на протяжении 820 м, далее через лесной массив в юго-западном направлении до пересечения с дорогой, далее в общем направлении юг-юго-запад вдоль контура леса, пересекая автомобильную дорогу Калуга-Суворов, до пересечения с ЛЭП (точка 24);

24) от точки 24 через лесной массив в северо-западном направлении 1445 м до пересечения с ЛЭП, далее в западном направлении до пересечения с автомобильной дорогой Северо-Агеевский - Василенки, далее в общем западном направлении по северной границе пос. Северо-Агеевский (Тульская область) до пересечения с р. Свободь, далее через лесной массив в северо-западном направлении до пересечения границ муниципальных образований "Село Гремячево", "Деревня Григоровское" и Тульской области (узловая точка 25);

25) от узловой точки 25 в западном направлении вдоль контура леса на протяжении 325 м, далее на северо-запад до пересечения с автомобильной дорогой Р-95 Голодское - Суворов, далее на северо-запад по автомобильной дороге на протяжении 230 м, в направлении запад-северо-запад через поле на протяжении 580 м до границы массива леса, поворот в общем южном направлении вдоль границы лесного массива до пересечения с лесной дорогой, далее на юго-восток через лесной массив на протяжении 700 м, в общем юго-западном направлении через лесной массив до юго-западного угла лесного массива, далее в направлении запад-юго-запад через поле до пересечения с дорогой, ведущей в дер. Зимницы (точка 26);

26) от точки 26 вдоль каналов в северном и западном направлении до восточного берега оз. Лесное, далее на север-северо-запад по восточному берегу озера и по руслу ручья до пересечения с р. Ока, в южном направлении по руслу р. Ока на протяжении 1776 м, в западном направлении на протяжении 113 м через лесной массив, поворот на север через лесной массив до северной границы лесного массива, далее в направлении запад-юго-запад на протяжении 1370 м до пересечения границ муниципальных образований "Село Гремячево", "Село Ильинское" и Тульской области (узловая точка 27);

27) от узловой точки 27 через лесной массив в южном направлении на протяжении 345 м, далее на восток-юго-восток 530 м, в общем южном направлении через лесной массив до пересечения с руслом р. Вялка, в юго-западном направлении по руслу р. Вялка на протяжении 793 м, в направлении юг-юго-запад вдоль русла

реки, поворот на юго-восток через поле на протяжении 783 м, далее в юго-западном направлении вдоль полевой дороги до пересечения с дорогой Бряньково - Верхние Вялицы, далее через поле в направлении запад-юго-запад 757 м, на юго-запад 2120 м до точки 28, расположенной в 1934 м на юго-запад от водонапорной башни дер. Бряньково (Тульская область);

28) от точки 28 в общем северо-западном направлении через р. Вялка, далее по полю на протяжении 2283 м до западной границы лесного массива, далее в направлении запад-юго-запад через поле 1023 м до границы леса, вдоль границы леса на протяжении 672 м до точки 29;

29) от точки 29 в направлении север-северо-запад через поле до границы лесного массива, через лес на протяжении 463 м, через лес в северо-западном направлении до пересечения с р. Песочня, далее через луг до границы лесного массива, поворот в юго-западном направлении по границе лесного массива до его юго-западного угла и далее через луг, далее по границе лесного массива в юго-западном направлении 112 м, далее на северо-запад через луг на протяжении 998 м, на запад-северо-запад 448 м до точки 30, расположенной в 1146 м. на северо-восток от водонапорной башни пос. Песоченский (Тульская область);

30) от точки 30 в южном направлении через луг на протяжении 651 м, далее в направлении запад-северо-запад до пересечения с автомобильной дорогой Ильинское - Песоченский, далее в направлении запад-юго-запад через поле до границы лесного массива и через лес на протяжении 305 м, далее через лесной массив в направлении юг-юго-запад 240 м, на запад-юго-запад 944 м, далее через лесной массив в направлении север-северо-запад до пересечения с дорогой Ильинское - Добрынинка, на юго-запад на протяжении 2348 м до пересечения с границей муниципального образования "Козельский район" (узловая точка 31);

31) от узловой точки 31 в общем направлении север-северо-запад через лесной массив на протяжении 2537 м, в северо-восточном направлении вдоль границы лесного массива до пересечения границ муниципальных образований "Село Ильинское", "Село Корекозево", "Деревня Покровское", "Козельский район" на р. Жиздра (узловая точка 32);

32) от узловой точки 32 в юго-западном направлении по руслу р. Жиздра на протяжении 2230 м, далее в направлении запад-северо-запад через поле на протяжении 935 м, далее через пойму в северо-западном направлении 390 м, на запад до полевой дороги 290 м, далее на юго-запад 480 м, в направлении юг-юго-восток до пересечения с р. Жиздра, в общем юго-западном направлении по руслу р. Жиздра до точки 33, расположенной в 2015 м на восток-юго-восток от водонапорной башни в северной части дер. Подборки;

33) от точки 33 в юго-восточном направлении через лес и пойму р. Жиздра на протяжении 685 м, далее в северо-западном направлении до пересечения с р. Жиздра, в общем юго-западном направлении вдоль русла р. Жиздра, далее через пойму р. Жиздра в направлении север-северо-запад на протяжении 1008 м, далее 1129 м на северо-восток до пересечения с безымянным озером, образованным старицей реки, далее в общем северо-восточном направлении вдоль берега безымянного озера до его северной стороны, далее через пойму р. Жиздра на север-северо-запад 420 м, далее на северо-восток 670 м до точки 34, расположенной в 1442 м на юго-восток от церкви дер. Верхнее Алопово;

34) от точки 34 в северо-западном направлении через пойму до контура леса, на север через лесной массив 120 м, на запад 560 м до пересечения с автодорогой

Перемышль - Подборки, далее в северо-западном направлении через поле на протяжении 1467 м до точки 35;

35) от точки 35 через поле в северо-восточном направлении до пересечения с полевой дорогой, далее 240 м на юго-запад через лесной массив, в общем северо-восточном направлении через лесной массив до истоков ручья, на запад через лес до его западной границы, далее в направлении восток-северо-восток до пересечения с дорогой Верхнее Алопово - Щепихино, в направлении север-северо-запад через поле до пересечения с руслом р. Столбянка, в общем восточном направлении вдоль русла реки, далее в северном и северо-восточном направлении вдоль границы садоводческих участков до дороги Куровское – Кожемякино, в направлении восток-юго-восток вдоль дороги на протяжении 1140 м до точки 36;

36) от точки 36 в общем направлении север-северо-восток через поле и лесной массив до пересечения с руслом безымянного ручья, в направлении запад-северо-запад по руслу ручья на протяжении 750 м, далее в общем северном направлении вдоль полевой дороги на протяжении 600 м, на север-северо-запад 230 м вдоль дороги, далее на юго-запад и на юг-юго-запад через поле 355 м до пересечения с руслом безымянного ручья, на север-северо-запад вдоль русла ручья на протяжении 600 м, далее в общем северо-западном направлении вдоль контура лесного массива до пересечения с дорогой Григорово - Рождествено, на запад-северо-запад вдоль дороги до развилки в сторону дер. Романовское, далее через поле в направлении восток-северо-восток на протяжении 630 м до точки 37;

37) от точки 37 в северо-восточном направлении через поле на протяжении 834 м, в направлении северо-запад через поле на протяжении 557 м, далее на север-северо-восток вдоль контура лесного массива до р. Большая Гвидка, в общем восточном направлении по руслу р. Большая Гвидка 1690 м, поворот на север-северо-восток вдоль русла безымянного ручья до пересечения границ муниципальных образований "Деревня Покровское", "Деревня Погореловка", "Козельский район" в месте слияний двух ручьев (узловая точка 38);

38) от узловой точки 38 через поле в направлении север-северо-запад на протяжении 1290 м, далее на северо-запад до пересечения с дорогой Погореловка - Никольское, поворот на восток-северо-восток вдоль дороги на протяжении 700 м и в том же направлении через поле, вдоль контура леса до точки 39, расположенной в 1633 м на юго-восток от церкви дер. Варваренки;

39) от точки 39 в направлении север-северо-восток вдоль контура леса до лесной дороги, далее через поле и лесной массив до пересечения с руслом безымянного ручья, на северо-восток через лес 180 м, далее по полю 138 м, через лес на протяжении 30 м, на северо-запад через лесной массив 160 м, далее через поле в направлении север-северо-восток на протяжении 950 м до пересечения границ муниципальных образований "Деревня Погореловка", "Село Борищево", "Бабынинский район" (узловая точка 40);

40) от узловой точки 40 в северо-западном направлении через лес до пересечения с руслом безымянного ручья, через поле до границы лесного массива, далее через лес до точки 41;

41) от точки 41 в северном направлении до пересечения с полевой дорогой, на север-северо-восток до пересечения с руслом безымянного ручья, далее по руслу безымянного ручья, в общем северо-восточном направлении через поле, на север-северо-запад на протяжении 1130 м, далее на северо-восток до пересечения с руслом безымянного ручья севернее дер. Орля (точка 42);

42) от точки 42 в северо-западном направлении по руслу безымянного ручья до впадения его в р. Локня, на север по руслу р. Локня до р. Высса, в общем северо-

восточном направлении по руслу р. Высса до точки 43, расположенной в 1427 м на северо-запад от водонапорной башни дер. Садки;

43) от точки 43 в направлении север-северо-восток на протяжении 465 м вдоль контура леса, далее 309 м через поле в направлении восток-юго-восток, на север-северо-восток через лес и поле до границы лесного массива, далее в направлении север-северо-запад вдоль контура леса до пересечения с руслом р. Высса, на северо-восток по руслу реки на протяжении 160 м, далее через лес в юго-восточном направлении 360 м, далее на восток 500 м, на северо-восток 345 м, в направлении юго-восток до пересечения границ муниципальных образований "Село Борищево", "Село Калужская опытная сельскохозяйственная станция", "Бабынинский район" на границе лесного массива (узловая точка 44);

44) от узловой точки 44 в общем северо-восточном направлении по границе лесного массива до его северо-восточного угла, далее в юго-западном направлении вдоль контура лесного массива на протяжении 1613 м, далее в общем северо-восточном направлении по границе лесного массива и через поле до пересечения с дорогой Заболотье-Шамордино, далее в общем северо-восточном направлении по границе лесного массива, через поле до пересечения с дорогой Заболотье-Шамордино (точка 45);

45) от точки 45 в общем северном направлении вдоль контура лесного массива, через лес, на север вдоль контура леса до пересечения с р. Высса, далее в общем направлении север-северо-запад по руслу р. Высса, поворот в северо-восточном направлении через поле на протяжении 578 м до узловой точки 1.

Список координат характерных точек границы
муниципального района "Перемышльский район"

N точки	Координаты в системе МСК-40	
	X	Y
1	2	3
1	422929.82	1284105.12
2	424580.45	1286441.80
3	423569.16	1291309.92
4	419127.15	1294038.48
5	414818.91	1296157.32
6	414670.71	1297406.50
7	421169.76	1295734.95
8	420894.12	1300573.37
9	423286.20	1305178.74
10	423564.48	1308657.42
11	422586.20	1318084.58
12	421302.58	1322604.13
13	420384.87	1326942.81
14	417141.27	1328864.67
15	416570.76	1331631.54
16	414398.42	1330989.12
17	410144.04	1329943.50
18	407900.97	1328599.98
19	404842.86	1325976.21

20	405102.16	1321224.64
21	404998.66	1317635.33
22	401128.96	1316679.18
23	397723.14	1312269.28
24	396058.74	1308438.26
25	398062.79	1305205.14
26	397178.64	1302855.39
27	397369.56	1299565.64
28	390699.36	1297321.65
29	392120.82	1293622.65
30	393965.84	1290947.77
31	392184.32	1285958.27
32	395474.48	1285735.26
33	392617.71	1281569.13
34	394361.70	1281975.60
35	396227.76	1279360.27
36	399509.55	1282459.50
37	402502.14	1278768.98
38	403857.27	1283600.61
39	406014.56	1281183.04
40	408226.59	1282989.86
41	411326.14	1280413.90
42	415116.47	1280738.87
43	417501.82	1281426.27
44	418456.98	1283118.48
45	419393.12	1282856.44

2. Описание границы муниципального образования сельское поселение "Село Ахлебино"

Текстовое описание границы сельского поселения "Село Ахлебино" произведено согласно цифровым обозначениям в направлении север - восток - юг - запад.

Граница сельского поселения "Село Ахлебино" проходит следующим образом:

1) от точки 1 в направлении север-северо-восток по руслу р. Кобылка до ее впадения в р. Ока в месте пересечения с границей муниципального образования "Ферзиковский район" северо-западнее дер. Никольское (узловая точка 35);

2) от узловой точки 35 в общем восточном направлении по руслу р. Ока до пересечения границ муниципальных образований "Деревня Хотисино", "Село Ахлебино", "Ферзиковский район" в месте впадения в р. Ока безымянного ручья северо-западнее дер. Боково (узловая точка 78);

3) от узловой точки 78 в направлении юг-юго-запад по руслу безымянного ручья до пересечения с дорогой Р-132 "Калуга - Тула" - Боково, далее через поле до пересечения с автомобильной дорогой Р-132 Калуга - Тула (точка 137);

4) от точки 137 в направлении юго-восток по дороге Р-132 "Калуга - Тула" - Хотисино на протяжении 730 м, далее на юго-запад через поле до границы лесного массива, по северной границе лесного массива 400 м, через лес до пересечения с

руслем безымянного ручья, на северо-запад по руслу безымянного ручья до места впадения его в р. Ужердь (точка 169);

5) от точки 169 в общем юго-восточном направлении по руслу р. Ужердь до точки 209, расположенной в 630 м от северо-западного угла застройки дер. Рождествено;

6) от точки 209 в юго-западном направлении по контуру лесного массива до юго-восточного угла лесного квартала № 17 Приокского участкового лесничества Калужского лесничества (точка 222);

7) от точки 222 через лесной массив в западном направлении по просеке на протяжении 1750 м, на юг по просеке до пересечения границ муниципальных образований "Деревня Хотисино", "Село Ахлебинино", "Деревня Большие Козлы" на юго-западном углу лесного квартала № 64 Приокского участкового лесничества Калужского лесничества (узловая точка 225);

8) от узловой точки 225 в западном направлении по границе лесных кварталов № 62, № 61, № 60, № 59 Приокского участкового лесничества Калужского лесничества до юго-западного угла лесного квартала № 59 Приокского участкового лесничества Калужского лесничества, далее на север по просеке до пересечения с ЛЭП на северной границе лесного массива (точка 233);

9) от точки 233 по контуру лесного массива в общем западном направлении на протяжении 428 м, далее в направлении юг-юго-запад через лесной массив на протяжении 288 м, на запад-юго-запад 440 м до пересечения с просекой на западной границе лесного квартала № 116 Приокского участкового лесничества Калужского лесничества (точка 249);

10) от точки 249 в направлении север-северо-восток по просеке до пересечения с ЛЭП, далее на северо-запад через поле до пересечения с автомобильной дорогой Р-132 Калуга - Тула (точка 260);

11) от точки 260 в северо-восточном направлении через лесной массив до пересечения с р. Кобылка западнее дер. Пушкино, далее по руслу реки до точки 1.

Список координат характерных точек границы
сельского поселения "Село Ахлебинино"

N точки	Координаты в системе МСК-40	
	X	Y
1	2	3
1	422918.77	1308147.06
35	423564.48	1308657.42
78	422586.20	1318084.58
137	420752.51	1316767.72
169	419626.53	1315504.07
209	418581.90	1315809.72
222	417695.84	1314183.65
225	416651.86	1312408.79
233	420662.22	1307621.14
249	420223.19	1306938.05
260	421835.16	1307695.21

3. Описание границы муниципального образования сельское поселение "Село Борищево"

Текстовое описание границы сельского поселения "Село Борищево" произведено согласно цифровым обозначениям в направлении север - восток - юг - запад.

Граница сельского поселения "Село Борищево" проходит следующим образом:

1) от точки 1 в общем северо-восточном направлении по руслу р. Высса до точки 96, расположенной в 1427 м на северо-запад от водонапорной башни дер. Садки;

2) от точки 96 в направлении север-северо-восток на протяжении 465 м вдоль контура леса, далее 309 м через поле в направлении восток-юго-восток, далее на север-северо-восток через лес и поле до границы лесного массива (точка 110);

3) от точки 110 в направлении север-северо-запад вдоль контура леса до пересечения с руслом р. Высса, по руслу реки на северо-восток 160 м, далее через лес в юго-восточном направлении 360 м, на восток 500 м, на северо-восток 345 м, в направлении юг-юго-восток до пересечения границ муниципальных образований "Село Борищево", "Бабынинский район", "Село Калужская опытная сельскохозяйственная станция" на границе лесного массива (узловая точка 131);

4) от узловой точки 131 в направлении юг-юго-восток через поле до пересечения с дорогой Борищево - Садки (точка 140);

5) от точки 140 в общем северо-восточном направлении через поле до пересечения с руслом безымянного ручья, на юго-восток по руслу безымянного ручья до р. Кванка (точка 161);

6) от точки 161 в северо-восточном направлении по руслу р. Кванка на протяжении 815 м, далее через лесной массив 1510 м в направлении юг-юго-восток, в юго-западном направлении до границы лесного массива (точка 277);

7) от точки 277 на юг-юго-запад через поле 211 м, на запад-юго-запад 234 м, в направлении юг-юго-восток 415 м, на юг-юго-запад 453 м, далее в направлении юг-юго-восток до пересечения с дорогой Борищево - Лучкино (точка 285);

8) от точки 285 на юг-юго-восток через поле 885 м, на восток 258 м, в направлении юг-юго-восток на протяжении 250 м до пересечения границ муниципальных образований "Село Борищево", "Калужская опытная сельскохозяйственная станция", "Деревня Сильково" (узловая точка 308);

9) от узловой точки 308 в направлении запад-юго-запад вдоль контура леса на протяжении 470 м, далее в общем юго-западном направлении через поле до пересечения с дорогой Борищево - Сильково, далее на запад-юго-запад на протяжении 1300 м до точки 338;

10) от точки 338 через поле в направлении север-северо-запад на протяжении 380 м, на запад-юго-запад 830 м до пересечения с полевой дорогой, далее в направлении юг-юго-восток на протяжении 940 м до точки 348;

11) от точки 348 в общем юго-восточном направлении через поле, лес на протяжении 960 м, далее на юг-юго-восток до границы лесного массива, далее на юго-запад и юг-юго-восток на протяжении 520 м по контуру дер. Дудоровка, в юго-западном направлении через поле и по границе лесного массива до точки 377;

12) от точки 377 в общем направлении юг-юго-восток вдоль контура лесного массива до пересечения с руслом безымянного ручья, по руслу безымянного ручья до

пересечения границ муниципальных образований "Село Борищево", "Деревня Сильково", "Деревня Погореловка" (узловая точка 453);

13) от узловой точки 453 в южном направлении вдоль контура леса до пересечения с руслом р. Птара, по руслу р. Птара в направлении запад-юго-запад до точки 551;

14) от точки 551 в северо-западном направлении вдоль контура леса до пересечения с полевой дорогой, на север-северо-восток вдоль полевой дороги на протяжении 220 м, далее на северо-запад до пересечения с границей муниципального образования "Бабынинский район" (узловая точка 565);

15) от узловой точки 565 через поле в северо-западном направлении до пресечения с руслом безымянного ручья, вдоль русла ручья и через поле в общем направлении запад-юго-запад до границы лесного массива, далее через лес до западной границы лесного массива (точка 580);

16) от точки 580 в северо-западном направлении через лесной массив на протяжении 650 м, на север 500 м, далее в юго-западном направлении вдоль контура леса и через поле на протяжении 934 м до истока безымянного ручья на границе леса (точка 603);

17) от точки 603 в северо-западном направлении через лес до пересечения с руслом безымянного ручья, далее через поле на протяжении 700 м, далее на северо-восток через поле до границы лесного массива и через лес на протяжении 485 м до точки 623;

18) от точки 623 через поле в северо-западном направлении до пересечения с полевой дорогой, далее на север-северо-восток до пересечения с руслом безымянного ручья (точка 639);

19) от точки 639 в направлении север-северо-запад по руслу безымянного ручья до точки 674, расположенной в 1566 м на юго-запад от церкви дер. Орля;

20) от точки 674 через поле в общем восточном направлении 254 м, далее на север-северо-запад на протяжении 1130 м, далее на северо-восток до пересечения с руслом безымянного ручья севернее дер. Орля (точка 702);

21) от точки 702 в северо-западном направлении по руслу безымянного ручья до впадения его в р. Локня, на север по руслу р. Локня до р. Высса, далее в общем северо-восточном направлении по руслу р. Высса 1170 м до точки 1.

Список координат характерных точек границы
сельского поселения "Село Борищево"

N точки	Координаты в системе МСК-40	
	X	Y
1	2	3
1	416976.22	1280266.70
96	417501.82	1281426.27
110	418471.20	1282144.70
131	418456.98	1283118.48
140	417062.70	1283280.75
161	418316.67	1286148.06
277	416900.63	1286860.33
285	415100.92	1286768.19

308	414133.68	1287535.57
338	412781.49	1285246.26
348	411986.07	1284479.73
377	410497.19	1284882.01
453	409501.09	1285159.86
551	408541.97	1284005.72
565	409205.63	1283442.17
580	408819.98	1281759.52
603	409461.39	1280527.11
623	411326.14	1280413.90
639	412578.71	1280092.05
674	413431.65	1279649.61
702	415116.47	1280738.87

4. Описание границы муниципального образования сельское поселение "Село Калужская опытная сельскохозяйственная станция"

Текстовое описание границы сельского поселения "Село Калужская опытная сельскохозяйственная станция" произведено согласно цифровым обозначениям в направлении север - восток - юг - запад.

Граница сельского поселения "Село Калужская опытная сельскохозяйственная станция" проходит следующим образом:

1) от точки 1 в северо-восточном направлении по границе отвода железной дороги до точки 25, расположенной в 1789 м северо-восточнее железнодорожного моста через автомобильную дорогу в направлении пос. Воротыньск;

2) от точки 25 в общем направлении восток-юго-восток по южной границе застройки муниципального образования "Поселок Воротыньск" до пересечения с автодорогой Воротыньск - Калужская Геологоразведочная Партия (точка 39);

3) от точки 39 в общем направлении восток-северо-восток по северной границе садоводческого товарищества до точки 52;

4) от точки 52 через поле в общем восточном направлении на протяжении 100 м, далее на юго-восток на протяжении 1082 м до точки 65, расположенной в 1522 м на юго-запад от водонапорной башни дер. Сокорево;

5) от точки 65 в общем восточном направлении до пересечения с дорогой Сокорево - Слевидово (точка 80);

6) от точки 80 в северном направлении вдоль дороги Сокорево - Слевидово на протяжении 140 м, далее на восток вдоль канала до пересечения с р. Ока (точка 91);

7) от точки 91 в общем южном направлении по руслу р. Ока до пересечения границ муниципальных образований "Село Калужская опытная сельскохозяйственная станция", "Деревня Сильково", "Город Калуга" (узловая точка 134);

8) от узловой точки 134 через поле в юго-западном направлении на протяжении 606 м, далее на северо-запад 1182 м до точки 145, расположенной в 2921 м на восток-северо-восток от церкви с. Калужская опытная сельскохозяйственная станция;

9) от точки 145 в направлении юг-юго-запад через поле до границы лесного массива, в направлении юг-юго-восток по контуру леса до точки 153, расположенной в 2849 м на восток-юго-восток от церкви с. Калужская опытная сельскохозяйственная станция;

10) от точки 153 в общем юго-западном направлении по границе лесного массива на протяжении 1800 м, далее на юг-юго-запад через поле 3045 м до пересечения с автомобильной дорогой Лучкино - Новоселки (точка 203);

11) от точки 203 в южном направлении через поле до границы лесного массива, далее в направлении юг-юго-запад вдоль контура леса до пересечения с руслом безымянного ручья (точка 211);

12) от точки 211 в направлении запад-юго-запад через поле до границы лесного массива, далее вдоль контура леса до пересечения границ муниципальных образований "Село Калужская опытная сельскохозяйственная станция", "Село Борищево", "Деревня Сильково" (узловая точка 228);

13) от узловой точки 228 через поле в направлении север-северо-запад на протяжении 250 м, далее на запад 258 м, на север-северо-запад 885 м до пересечения с дорогой Борищево - Лучкино (точка 251);

14) от точки 251 в направлении север-северо-запад через поле 766 м, на север-северо-восток 453 м, в направлении север-северо-запад 415 м, на восток-северо-восток 234 м, далее на север-северо-восток до пересечения с границей лесного массива (точка 259);

15) от точки 259 через лесной массив в северо-восточном направлении на протяжении 323 м, далее на север-северо-запад до пересечения с р. Кванка, по руслу р. Кванка в юго-западном направлении на протяжении 815 м (точка 375);

16) от точки 375 в общем северо-западном направлении вдоль русла безымянного ручья на протяжении 500 м, далее через поле в общем юго-западном направлении до пересечения с дорогой Борищево - Садки (точка 396);

17) от точки 396 в направлении север-северо-запад через поле до пересечения с границей муниципального образования "Бабынинский район" на границе лесного массива (узловая точка 405);

18) от узловой точки 405 в общем северо-восточном направлении по границе лесного массива до его северо-восточного угла (точка 424);

19) от точки 424 в юго-западном направлении вдоль контура лесного массива на протяжении 1613 м до точки 435;

20) от точки 435 в общем северо-восточном направлении по границе лесного массива на протяжении 1682 м, далее через поле до пересечения с дорогой Заболотье - Шамордино (точка 449);

21) от точки 449 в общем северном направлении вдоль контура лесного массива на протяжении 1694 м до точки 461;

22) от точки 461 в северо-восточном направлении через лес на протяжении 884 м, далее на север вдоль контура леса до пересечения с р. Высса (точка 469);

23) от точки 469 в общем направлении север-северо-запад по руслу р. Высса до точки 504, расположенной в 468 м на юго-восток от водонапорной башни дер. Кромино;

24) от точки 504 в северо-восточном направлении через поле на протяжении 578 м до точки 1.

Список координат характерных точек границы
сельского поселения "Село Калужская опытная сельскохозяйственная станция"

N точки	Координаты в системе МСК-40	
	X	Y
1	2	3
1	422929.82	1284105.12
25	424591.25	1285633.16

39	424580.45	1286441.80
52	424772.05	1287211.51
65	424195.02	1289828.76
80	424236.72	1290541.01
91	423569.16	1291309.92
134	419127.15	1294038.48
145	419199.26	1292706.67
153	418261.39	1292440.34
203	415326.11	1288758.53
211	414438.76	1288395.32
228	414242.68	1287494.25
251	415851.29	1286509.16
259	416975.75	1286915.36
375	418360.41	1286158.23
396	417533.94	1283221.80
405	418472.51	1283197.23
424	419302.56	1283656.85
435	418943.01	1282977.74
449	419393.12	1282856.44
461	420376.20	1283759.40
469	421577.33	1284250.60
504	422471.11	1283834.08

5. Описание границы муниципального образования сельское поселение "Деревня Горки"

Текстовое описание границы сельского поселения "Деревня Горки" произведено согласно цифровым обозначениям в направлении север - восток - юг - запад.

Граница сельского поселения "Деревня Горки" проходит следующим образом:

- 1) от точки 1 в направлении восток-северо-восток через поле до границы лесного массива (точка 10);
- 2) от точки 10 в юго-восточном направлении вдоль контура леса на протяжении 523 м, в северо-восточном направлении через лес, далее по полю до пересечения с полевой дорогой (точка 27);
- 3) от точки 27 вдоль полевой дороги в направлении юг-юго-запад на протяжении 580 м, далее на юго-восток через лесной массив до пересечения с руслом р. Птара, на юг-юго-восток вдоль русла р. Птара 520 м до точки 50;
- 4) от точки 50 в общем юго-восточном направлении через лесной массив, далее по контуру пойменных лугов до точки 66, расположенной в 1314 м на северо-запад от водонапорной башни дер. Ладыгино;
- 5) от точки 66 в общем восточном направлении через пойму р. Птара на протяжении 960 м до пересечения с руслом р. Птара (точка 83);
- 6) от точки 83 в общем восточном направлении по руслу р. Птара до точки 174, расположенной в 1551 м на северо-восток от водонапорной башни дер. Ладыгино;
- 7) от точки 174 через поле на север-северо-восток 291 м до точки 181, расположенной в 476 м на юго-восток от церкви дер. Нижние Подгоричи;

8) от точки 181 в восточном направлении через поле, оз. Дрогино на протяжении 1053 м, далее на север 360 м, в восточном направлении 876 м до пересечения границ муниципальных образований "Село Сильково", "Деревня Горки", "Село Корекозово" (узловая точка 199);

9) от узловой точки 199 через поле в направлении юг-юго-запад на протяжении 787 м, далее на запад 455 м до точки 202;

10) от точки 202 в южном направлении на протяжении 1430 м через поле до левого берега р. Ока, через реку на юго-восток до точки 215;

11) от точки 215 в общем юго-восточном направлении по правому берегу р. Ока до точки 430, расположенной на правом берегу реки в 473 м выше по течению от моста на дороге Р-92 Калуга - Орел;

12) от точки 430 в направлении запад-юго-запад через р. Ока, далее по полю на протяжении 200 м до точки 435;

13) от точки 435 через поле в направлении юго-восток на протяжении 851 м, далее на юг-юго-запад на протяжении 1165 м до точки 472, расположенной в 2128 м на юго-запад от водонапорной башни дер. Голодское;

14) от точки 472 в общем восточном направлении через поле до обрывистого берега р. Ока, далее на север через поле 393 м, на северо-восток до пересечения с левым берегом р. Ока (точка 507);

15) от точки 507 в общем южном направлении по левому берегу р. Ока на протяжении 1327 м до пересечения границ муниципальных образований "Деревня Горки", "Село Корекозово", "Село Перемышль" (узловая точка 560);

16) от узловой точки 560 через поле в юго-западном направлении на протяжении 636 м, далее на юг-юго-восток 170 м, далее в юго-западном направлении 670 м до пересечения с восточным берегом оз. Бездонное (точка 592);

17) от точки 592 в общем северном направлении по берегу оз. Бездонное, далее через поле до пересечения с дорогой, ведущей к переправе дер. Голодское (точка 717);

18) от точки 717 в направлении юг-юго-запад по дороге в направлении с. Перемышль на протяжении 618 м, далее на запад-северо-запад через поле до границы лесного массива, в направлении юг-юго-запад по границе лесного массива до дороги на очистные сооружения (точка 721);

19) от точки 721 в направлении север-северо-запад вдоль дороги на очистные сооружения 230 м, далее через лесной массив в направлении север-северо-восток до пересечения с полевой дорогой (точка 734);

20) от точки 734 в направлении запад-северо-запад по контуру леса на протяжении 720 м, далее через лес до пересечения с автодорогой Калуга - Перемышль на южной границе лесного массива (точка 749);

21) от точки 749 вдоль автомобильной дороги Калуга - Перемышль в юго-западном направлении до пересечения с дорогой Перемышль - Горки, далее на северо-запад вдоль дороги на протяжении 360 м до точки 770;

22) от точки 770 в общем юго-западном направлении через поле до пересечения с дорогой Перемышль - Погореловка (точка 831);

23) от точки 831 через поле в общем южном направлении до пересечения с дорогой Р-92 Калуга - Орел (точка 887);

24) от точки 887 в юго-западном направлении вдоль дороги Р-92 Калуга - Орел на протяжении 1033 м, далее через поле 310 м в направлении юг-юго-восток до

пересечения границ муниципальных образований "Село Перемышль", "Деревня Горки", "Деревня Покровское" (узловая точка 923);

25) от узловой точки 923 через поле в направлении запад-юго-запад на протяжении 840 м, далее в северо-западном направлении до пересечения с автомобильной дорогой Р-94 Перемышль - Козельск (точка 947);

26) от точки 947 через поле в северо-западном направлении на протяжении 805 м, далее на запад-северо-запад на протяжении 435 м до пересечения с дорогой Покровское - Воробьевка (точка 974);

27) от точки 974 в общем юго-западном направлении вдоль дороги Покровское - Воробьевка на протяжении 885 м, далее через поле до пересечения с руслом р. Большая Гвидка (точка 1052);

28) от точки 1052 вдоль русла р. Большая Гвидка в северо-западном направлении на протяжении 2875 м, далее в северо-восточном направлении через лесной массив до пересечения границ муниципальных образований "Деревня Покровское", "Деревня Горки", "Деревня Погореловка" (узловая точка 1145);

29) от узловой точки 1145 через поле в северо-восточном направлении до границы лесного массива, далее в общем восточном направлении вдоль контура леса на протяжении 336 м до пересечения с руслом р. Малая Гвидка (точка 1156);

30) от точки 1156 по руслу р. Малая Гвидка в направлении север-северо-восток на протяжении 740 м, далее в восточном направлении через лес на протяжении 436 м до пересечения с полевой дорогой (точка 1231);

31) от точки 1231 в северном направлении вдоль полевой дороги на протяжении 993 м до точки 1236;

32) от точки 1236 через поле в северо-восточном направлении на протяжении 834 м, далее на север-северо-восток до пересечения с дорогой Перемышль - Петровское (точка 1247);

33) от точки 1247 через поле в направлении север-северо-запад на протяжении 534 м, на запад-юго-запад 370 м, далее в северо-западном направлении на протяжении 306 м до точки 1258;

34) от точки 1258 в общем северном направлении через поле на протяжении 1273 м до точки 1265, расположенной у истоков ручья в 784 м на северо-восток от водонапорной башни с. Петровское;

35) от точки 1265 в северо-западном направлении через поле, пересекая лесной массив и дорогу Петровское - Ершовка до точки 1282, расположенной в 1204 м на север-северо-запад от водонапорной башни с. Петровское;

36) от точки 1282 в северо-восточном направлении через поле и лесной массив до его северной границы, далее на юго-восток вдоль контура леса на протяжении 125 м, далее в направлении север-северо-восток через поле на протяжении 200 м до точки 1296, расположенной в 2081 м на восток-северо-восток от водонапорной башни дер. Синятино;

37) от точки 1296 в общем направлении север-северо-запад через поле, вдоль контура лесного массива до пересечения с руслом р. Птара в месте пересечения границ муниципальных образований "Деревня Погореловка", "Деревня Горки", "Деревня Сильково" (узловая точка 1353);

38) от узловой точки 1353 через лес в северо-восточном направлении на протяжении 450 м, на северо-запад 250 м, далее в общем западном направлении вдоль контура леса на протяжении 530 м до точки 1364;

39) от точки 1364 в северном направлении вдоль контура леса на протяжении 795 м до точки 1.

Список координат характерных точек границы
сельского поселения "Деревня Горки"

N точки	Координаты в системе МСК-40	
	X	Y
1	2	3
1	410527.94	1286331.10
10	410718.22	1287283.76
27	410852.16	1288282.77
50	409570.68	1288701.32
66	409097.52	1289381.67
83	409017.33	1290155.13
174	409217.04	1291410.00
181	410671.07	1291709.92
199	410959.47	1293673.86
202	410202.14	1293138.94
215	408722.84	1293232.16
430	405576.54	1295548.88
435	405459.77	1295236.52
472	403593.16	1295403.97
507	404157.69	1296238.23
560	402920.46	1295967.78
592	402107.85	1294927.92
717	404493.63	1295199.54
721	403823.73	1294364.49
734	404643.33	1294909.12
749	404749.23	1293748.66
770	404593.11	1292948.19
831	403212.33	1290912.93
887	401127.07	1290697.76
923	400411.53	1289831.40
947	400301.55	1288800.54
974	401085.76	1287971.66
1052	399931.29	1286676.27
1145	401990.20	1285378.63
1156	402166.26	1286535.24
1231	402598.90	1287213.84
1236	403591.64	1287239.06
1247	404720.13	1288358.17
1258	405404.37	1287800.86
1265	406650.36	1287806.02
1282	407419.56	1286691.57
1296	408295.89	1287278.46
1353	409392.54	1286738.73
1364	409729.72	1286414.79

6. Описание границы муниципального образования сельское поселение "Село Гремячево"

Текстовое описание границы сельского поселения "Село Гремячево" произведено согласно цифровым обозначениям в направлении север - восток - юг - запад.

Граница сельского поселения "Село Гремячево" проходит следующим образом:

1) от точки 1 в направлении восток-северо-восток через поле на протяжении 1058 м, далее вдоль южной границы лесного массива, далее через поле до пересечения с автомобильной дорогой Р-95 Голодское - Суворов (точка 17);

2) от точки 17 в направлении восток-северо-восток на протяжении 665 м через массив леса, далее через поле на север 1016 м, в направлении восток-северо-восток 197 м до пересечения границ муниципальных образований "Село Гремячево", "Село Корекозово", "Деревня Григоровское" (узловая точка 35);

3) от узловой точки 35 в направлении юг-юго-восток через поле до северо-западного угла лесного массива, далее по полевой дороге на протяжении 820 м, далее в направлении восток-северо-восток вдоль контура леса до места слияния двух безымянных ручьев, южнее дер. Вечна (точка 75);

4) от точки 75 в общем юго-восточном направлении вдоль русла безымянного ручья до точки 104, расположенной в 2000 м на северо-запад от водонапорной башни дер. Игнатовское;

5) от точки 104 в общем направлении юг-юго-запад, юго-восток вдоль контура лесного массива до пересечения с руслом безымянного ручья (точка 127);

6) от точки 127 в общем юго-восточном направлении через лесной массив на протяжении 470 м, далее вдоль контура лесного массива на северо-восток и юг-юго-восток до точки 149, расположенной в 1255 м северо-западнее водонапорной башни дер. Василенки;

7) от точки 149 в направлении юг-юго-запад через лесной массив до пересечения с автомобильной дорогой Р-95 Голодское - Суворов, далее в общем южном направлении вдоль контура лесного массива до пересечения границ муниципальных образований "Село Гремячево", "Деревня Григоровское" и Тульской области (узловая точка 160);

8) от узловой точки 160 в западном направлении вдоль контура леса на протяжении 325 м, далее на северо-запад до пересечения с автомобильной дорогой Р-95 Голодское - Суворов (точка 187);

9) от точки 187 на северо-запад по автомобильной дороге Р-95 Голодское - Суворов на протяжении 230 м, далее в направлении запад-северо-запад через поле на протяжении 580 м до границы массива леса (точка 196);

10) от точки 196 в общем южном направлении вдоль границы лесного массива до пересечения с лесной дорогой, далее на юго-восток через лесной массив на протяжении 700 м до точки 213;

11) от точки 213 в общем юго-западном направлении чрез лесной массив до юго-западного угла лесного массива, далее в направлении запад-юго-запад через поле до пересечения с дорогой Зимницы - Варушицы (точка 242);

12) от точки 242 вдоль каналов в северном и западном направлении до восточного берега оз. Лесное, на север-северо-запад по восточному берегу озера и по руслу ручья до пересечения с р. Ока (точка 305);

13) от точки 305 в южном направлении по руслу р. Ока 1776 м, далее в западном направлении 113 м через лесной массив до точки 312, расположенной на север-северо-восток в 1963 м от водонапорной башни дер. Машковичи;

14) от точки 312 в северном направлении через лесной массив до северной границы лесного массива, далее в направлении запад-юго-запад на протяжении 1370 м до пересечения границ муниципальных образований "Село Гремячево", "Село Ильинское" и Тульской областью (узловая точка 359);

15) от узловой точки 359 через лесной массив в направлении запад-северо-запад на протяжении 1210 м, далее в направлении север-северо-запад до пересечения с р. Ока (точка 375);

16) от точки 375 в общем северо-западном направлении по левому берегу р. Ока до пересечения границ муниципальных образований "Село Гремячево", "Село Ильинское", "Село Перемышль" в месте слияния р. Ока и р. Жиздра (узловая точка 468);

17) от узловой точки 468 в направлении север-северо-восток по левому берегу р. Ока до пересечения границ муниципальных образований "Село Гремячево", "Село Перемышль", "Село Корекозово" (узловая точка 512);

18) от узловой точки 512 на восток через поле 968 м, на северо-восток 767 м, в северном направлении 1615 м до узловой точки 1, расположенной в 1134 м на восток-юго-восток от водонапорной башни дер. Вороново.

Список координат характерных точек границы
сельского поселения "Село Гремячево"

N точки	Координаты в системе МСК-40	
	X	Y
1	2	3
1	402346.35	1298351.34
17	402939.93	1300412.65
35	404098.56	1301275.08
75	403781.86	1302931.74
104	402574.18	1304647.80
127	400612.72	1304857.84
149	399106.86	1305712.77
160	398062.79	1305205.14
187	399280.35	1304407.65
196	399482.73	1303611.93
213	398329.05	1304039.02
242	397178.64	1302855.39
305	398514.87	1301003.46
312	396744.93	1300853.97
359	397369.56	1299565.64
375	398501.98	1298000.22
468	399589.02	1296413.10
512	400250.54	1296799.73

7. Описание границы муниципального образования сельское поселение "Деревня Григоровское"

Текстовое описание границы сельского поселения "Деревня Григоровское" произведено согласно цифровым обозначениям в направлении север - восток - юг - запад.

Граница сельского поселения "Деревня Григоровское" проходит следующим образом:

1) от узловой точки 1 в восточном направлении по просеке до пересечения с дорогой Григоровское - Белая (точка 7);

2) от точки 7 через лесной массив в северо-западном направлении до пересечения с руслом р. Беленькая (точка 18);

3) от точки 18 в северо-восточном направлении на протяжении 250 м по руслу р. Беленькая, в общем северном направлении через лесной массив до плотины, далее по западному берегу пруда, далее вдоль дороги Белая-Желовь 480 м до точки 44, расположенной в 764 м на восток-юго-восток от пересечения просек;

4) от точки 44 в общем юго-восточном направлении вдоль границы садов до точки 57, расположенной в 256 м на север-северо-запад от плотины на р. Беленькая;

5) от точки 57 в восточном направлении через поле на протяжении 250 м до границы лесного массива, в общем юго-восточном направлении по границе лесного массива на протяжении 220 м до пересечения с руслом ручья, в восточном направлении по руслу ручья до пересечения с ЛЭП (точка 66);

6) от точки 66 в южном направлении вдоль ЛЭП 1000 м до точки 67;

7) от точки 67 через лесной массив 1099 м в направлении восток-северо-восток, далее в направлении юг-юго-запад 265 м, на юго-восток 173 м, далее в северо-восточном направлении вдоль границы садоводческих товариществ до точки 80;

8) от точки 80 через лесной массив в направлении север-северо-запад 414 м, в направлении восток-северо-восток на протяжении 607 м до пересечения с просекой (точка 84);

9) от точки 84 через лесной массив в юго-западном направлении на протяжении 215 м, далее в юго-восточном направлении до пересечения с лесной дорогой (точка 92);

10) от точки 92 через лесной массив в восточном направлении на протяжении 1530 м, на юго-восток 700 м, в северо-восточном направлении 523 м до точки 107;

11) от точки 107 через лесной массив на восток 790 м до пересечения с безымянным ручьем, далее в общем северном направлении вдоль контура лесного массива до пересечения границ муниципальных образований "Деревня Григоровское", "Деревня Большие Козлы", "Деревня Песочня" (узловая точка 117);

12) от узловой точки 117 через лесной массив в направлении восток-юго-восток на протяжении 937 м, далее в направлении север-северо-восток на протяжении 393 м, в юго-восточном направлении вдоль контура леса на протяжении 1564 м до точки 127;

13) от точки 127 через лесной массив в юго-западном направлении на протяжении 383 м, в общем юго-восточном направлении на протяжении 2100 м до точки 156, расположенной в 2828 м на восток-юго-восток от моста через ручей южнее дер. Кузьменки;

14) от точки 156 через лесной массив в направлении восток-северо-восток 306 м, далее на юго-восток 208 м, на восток-северо-восток 337 м, в юго-восточном

направлении 78 м, далее в общем юго-западном направлении протяжении 600 м до пересечения границ муниципального образования "Перемышльский район" и Тульской области (узловая точка 174);

15) от узловой точки 174 через лесной массив в направлении запад-северо-запад на протяжении 1020 м, на северо-запад 470 м, в направлении запад-северо-запад на протяжении 524 м, далее в общем направлении запад-юго-запад вдоль границы леса на протяжении 900 м, в юго-западном направлении через лесной массив до пересечения с руслом безымянного ручья (точка 232);

16) от точки 232 в общем юго-восточном направлении по границе Тульской области до точки 276, расположенной в 2470 м на северо-запад от водонапорной башни с. Михайловский (Тульская область);

17) от точки 276 в общем направлении запад-юго-запад по границе Тульской области до точки 325, расположенной в 1460 м на юг-юго-запад от водонапорной башни дер. Зеленино;

18) от точки 325 в общем направлении юг-юго-запад по границе Тульской области до точки 362, расположенной в 803 м на запад-северо-запад от пересечения просек;

19) от точки 362 в направлении запад-юго-запад через лесной массив до пересечения с дорогой Збродовский - Нелюбовское, в северном направлении вдоль дороги до границы лесного массива, вдоль границы леса в направлении запад-северо-запад до пересечения с руслом р. Язва (точка 426);

20) от точки 426 в общем южном направлении по руслу р. Язва на протяжении 820 м, через лесной массив в юго-западном направлении до пересечения с дорогой, ведущей к автодороге Р-95 Голодское - Суворов, далее в общем направлении юг-юго-запад вдоль контура леса, пересекая автомобильную дорогу Р-95 Голодское -Суворов до пересечения с линией ЛЭП (точка 530);

21) от точки 530 через лесной массив в северо-западном направлении на протяжении 1445 м до пересечения с линией ЛЭП, далее в западном направлении до пересечения с автодорогой Северо-Агеевский - Василенки (точка 545);

22) от точки 545 в общем западном направлении по северной границе пос. Северо-Агеевский до пересечения с р. Свободь, через лесной массив в северо-западном направлении до пересечения границ муниципальных образований "Село Гремячево", "Деревня Григоровское" и Тульской областью (узловая точка 570);

23) от узловой точки 570 в направлении север-северо-запад по границе лесного массива до пересечения с автомобильной дорогой Р-95 Голодское –Суворов, далее через лесной массив в северо-восточном направлении на протяжении 657 м до точки 581, расположенной в 1255 м северо-западнее водонапорной башни дер. Василенки;

24) от точки 581 в общем направлении север-северо-запад вдоль границы лесного массива до его северного угла, далее на юго-запад вдоль границы леса на протяжении 280 м, далее через лесной массив в направлении северо-запад до пересечения с руслом безымянного ручья (точка 603);

25) от точки 603 в северо-западном направлении вдоль границы лесного массива на протяжении 593 м, в направлении север-северо-восток вдоль границы лесного массива до пересечения с руслом безымянного ручья (точка 626);

26) от точки 626 в общем северо-западном направлении вдоль русла безымянного ручья до места слияния с ручьем южнее дер. Вечна (точка 655);

27) от точки 655 в направлении запад-юго-запад вдоль контура лесного массива до пересечения с полевой дорогой, в направлении север-северо-запад по полевой

дороге на протяжении 820 м, далее 277 м через поле до пересечения границ муниципальных образований "Село Гремячево", "Деревня Григоровское", "Село Корекозево" (узловая точка 695);

28) от узловой точки 695 в северо-восточном направлении через поле до пересечения с автомобильной дорогой Перемышль - Григоровское, далее по руслу ручья на северо-восток и север до пересечения с р. Желовь (точка 726);

29) от точки 726 в общем северо-восточном направлении по руслу р. Желовь до северо-восточного угла лесного квартала № 75 Желовского лесничества Калужского лесничества, далее на север по просеке до пересечения границ муниципальных образований "Деревня Григоровское", "Село Корекозево", "Деревня Большие Козлы" в районе юго-западного угла лесного квартала № 60 Желовского лесничества Калужского лесничества (точка 1).

Список координат характерных точек границы
сельского поселения "Деревня Григоровское"

N точки	Координаты в системе МСК-40	
	X	Y
1	2	3
1	407831.71	1303675.03
7	407801.25	1307314.33
18	408556.13	1306998.08
44	409682.27	1307473.04
57	408768.84	1307912.72
66	408554.32	1308367.12
67	407554.23	1308428.02
80	407797.00	1310026.31
84	408375.08	1310480.56
92	407829.97	1311249.22
107	407759.56	1313625.48
117	408412.49	1314427.32
127	407503.97	1316476.04
156	405512.51	1317251.11
174	404998.66	1317635.33
232	405233.80	1314498.06
276	401128.96	1316679.18
325	400166.82	1312922.70
362	397723.14	1312269.28
426	398483.91	1309342.14
530	396058.74	1308438.26
545	397029.99	1306726.45
570	398062.79	1305205.14
581	399106.86	1305712.77
603	400612.72	1304857.84
626	402574.18	1304647.80
655	403781.86	1302931.74
695	404098.56	1301275.08

726	406195.93	1302355.19
-----	-----------	------------

8. Описание границы муниципального образования сельское поселение "Село Ильинское"

Текстовое описание границы сельского поселения "Село Ильинское" произведено согласно цифровым обозначениям в направлении север - восток - юг - запад.

Граница сельского поселения "Село Ильинское" проходит следующим образом:

1) от точки 1 в общем восточном направлении по руслу р. Жиздра до пересечения границ муниципальных образований "Село Ильинское", "Деревня Покровское", "Село Перемышль" в районе моста на автомобильной дороге Р-92 Калуга - Орел (узловая точка 443);

2) от узловой точки 443 в общем восточном направлении по руслу р. Жиздра до пересечения границ муниципальных образований "Село Ильинское", "Село Перемышль", "Село Гремячево" в месте слияния р. Ока и р. Жиздра (узловая точка 1021);

3) от узловой точки 1021 в юго-восточном и восточном направлении по руслу р. Ока до точки 1114;

4) от точки 1114 через лесной массив в направлении юг-юго-восток на протяжении 1048 м, в направлении восток-юго-восток 1210 м до пересечения с границей Тульской области (узловая точка 1130);

5) от узловой точки 1130 через лесной массив в южном направлении на протяжении 345 м, далее на восток-юго-восток 530 м до точки 1142;

6) от точки 1142 в общем южном направлении через лесной массив до пересечения с руслом р. Вялка (точка 1165);

7) от точки 1165 в юго-западном направлении по руслу р. Вялка на протяжении 793 м, в направлении юг-юго-запад вдоль русла реки до точки 1206, расположенной в 507 м на восток-северо-восток от церкви дер. Нижние Вялицы;

8) от точки 1206 в юго-восточном направлении через поле на протяжении 783 м до точки 1232, расположенной к востоку от дер. Верхние Вялицы;

9) от точки 1232 в юго-западном направлении вдоль полевой дороги до пересечения с дорогой Бряньково - Верхние Вялицы, далее через поле в направлении запад-юго-запад 757 м, на юго-запад 2120 м до точки 1318, расположенной в 1934 м на юго-запад от водонапорной башни дер. Бряньково (Тульская область);

10) от точки 1318 в общем северо-западном направлении через р. Вялка, далее по полю на протяжении 2283 м до западной границы лесного массива, далее в направлении запад-юго-запад через поле 1023 м до границы леса, вдоль границы леса на протяжении 672 м до точки 1419;

11) от точки 1419 в направлении север-северо-запад через поле до границы лесного массива, через лес на протяжении 463 м, через лес в северо-западном направлении до пересечения с р. Песочня, далее через луг до границы лесного массива (точка 1466);

12) от точки 1466 в юго-западном направлении по границе лесного массива до его юго-западного угла, далее через луг, в юго-западном направлении по границе лесного массива 112 м, на северо-запад через луг на протяжении 998 м, на запад-северо-запад 448 м до точки 1489, расположенной в 1146 м на северо-восток от водонапорной башни пос. Песоченский (Тульская область);

13) от точки 1489 в южном направлении через луг на протяжении 651 м, далее в направлении запад-северо-запад до пересечения с автомобильной дорогой Р-92 Калуга - Орел (точка 1498);

14) от точки 1498 в направлении запад-юго-запад через поле до границы лесного массива, через лес на протяжении 305 м, далее в направлении юг-юго-запад через лесной массив 240 м, на запад-юго-запад 944 м до точки 1518, расположенной в 2135 м на запад-юго-запад от водонапорной башни в пос. Песоченский (Тульская область);

15) от точки 1518 через лесной массив в направлении север-северо-запад до пересечения с дорогой Ильинское – Добрынинка, далее на юго-запад на протяжении 2348 м до пересечения с границей муниципального образования "Козельский район" (узловая точка 1531);

16) от узловой точки 1531 в общем направлении север-северо-запад через лесной массив на протяжении 2537 м до точки 1558, расположенной в 840 м на север-северо-восток от водонапорной башни дер. Камышевка;

17) от точки 1558 в северо-восточном направлении вдоль границы лесного массива до пересечения границ муниципальных образований "Село Ильинское", "Село Корекозово", "Деревня Покровское" и "Козельский район" на р. Жиздра (узловая точка 1595);

18) от узловой точки 1595 в направлении север-северо-восток по р. Жиздра на протяжении 1012 м до точки 1.

Список координат характерных точек границы
сельского поселения "Село Ильинское"

N точки	Координаты в системе МСК-40	
	X	Y
1	2	3
1	396435.10	1285905.69
443	396221.75	1289701.65
1021	399589.02	1296413.10
1114	398501.98	1298000.22
1130	397369.56	1299565.64
1142	396812.34	1300006.08
1165	395487.81	1300056.84
1206	394215.03	1299172.50
1232	393664.68	1299708.63
1318	390699.36	1297321.65
1419	392120.82	1293622.65
1466	393368.22	1292187.15
1489	393965.84	1290947.77
1498	393525.27	1289857.77
1518	392731.10	1287975.98
1531	392184.32	1285958.27
1558	394124.44	1284630.36
1595	395474.48	1285735.26

9. Описание границы муниципального образования сельское поселение "Деревня Большие Козлы"

Текстовое описание границы сельского поселения "Деревня Большие Козлы" произведено согласно цифровым обозначениям в направлении север - восток - юг - запад.

Граница сельского поселения "Деревня Большие Козлы" проходит следующим образом:

1) от точки 1 в направлении восток-юго-восток по руслу р. Вырка до пересечения с автомобильной дорогой Р-92 Калуга - Орел, далее 890 м, в юго-восточном направлении через лесной массив на протяжении 314 м, на юг 103 м до точки 173, расположенной в 570 м на северо-восток от северо-западного пересечения просек на северо-западном углу лесного квартала № 138 Приокского участкового лесничества Калужского лесничества;

2) от точки 173 в направлении восток-северо-восток через лесной массив на протяжении 1545 м, по границе лесного массива в общем северо-восточном направлении до пересечения с р. Вырка (точка 191);

3) от точки 191 в общем северо-восточном направлении по западной и северной границам лесного квартала № 105 Приокского участкового лесничества Калужского лесничества до его северо-восточного угла, далее по лесной дороге до пересечения с лесным кварталом № 97 Приокского участкового лесничества Калужского лесничества (точка 232);

4) от точки 232 в общем восточном направлении по южной и восточной границам лесного квартала № 97 Приокского участкового лесничества Калужского лесничества, далее на восток-северо-восток по просеке до точки 254, расположенной в 150 м на запад от пересечения лесных дорог;

5) от точки 254 через лесной массив на юго-восток по границе садоводческих участков, далее в общем направлении север-северо-восток по западной границе садоводческих участков до пересечения с безымянным ручьем (точка 288);

6) от точки 288 в общем восточном направлении по руслу безымянного ручья до места впадения его в р. Соколовка, далее по руслу р. Соколовка до пересечения границ муниципальных образований "Деревня Большие Козлы", "Город Калуга", "Ферзиковский район" (узловая точка 441);

7) от узловой точки 441 в юго-восточном направлении по руслу р. Ока до пересечения границ муниципальных образований "Деревня Большие Козлы", "Село Ахлебинино", "Ферзиковский район" в месте впадения на правом берегу безымянного ручья в р. Ока (узловая точка 447);

8) от узловой точки 447 в общем направлении юг-юго-запад по руслу безымянного ручья на протяжении 1480 м, далее через лесной массив в юго-западном направлении до пересечения с автомобильной дорогой Р-132 Калуга - Тула (точка 509);

9) от точки 509 через поле на юго-запад до пересечения с ЛЭП, далее через лесной массив по просеке на протяжении 770 м до точки 520;

10) от точки 520 через лесной массив в направлении восток-северо-восток на протяжении 440 м, далее на север-северо-запад 288 м, по контуру лесного массива в общем восточном направлении до пересечения с ЛЭП (точка 536);

11) от точки 536 через лесной массив в южном направлении по просеке на протяжении 3940 м до юго-западного угла лесного квартала № 59 Приокского

участкового лесничества Калужского лесничества, на восток по границе лесных кварталов № 59, № 60, № 61, № 62 Приокского участкового лесничества Калужского лесничества до пересечения границ муниципальных образований "Деревня Большие Козлы", "Село Ахлебинино", "Деревня Хотисино" на юго-западном углу лесного квартала № 64 Приокского участкового лесничества Калужского лесничества (узловая точка 544);

12) от узловой точки 544 через лесной массив по просеке в южном направлении до пересечения с лесной дорогой, на восток по лесной дороге на протяжении 3070 м до пересечения границ муниципальных образований "Деревня Большие Козлы", "Деревня Песочня", "Деревня Хотисино" (узловая точка 553);

13) от узловой точки 553 через лесной массив в общем южной направлении по просеке до пересечения с лесной дорогой в 470 м на северо-запад от плотины на безымянном ручье (точка 563);

14) от точки 563 на юго-юго-запад через лесной массив 143 м, на запад 534 м, на юг-юго-запад 746 м до пересечения границ муниципальных образований "Деревня Большие Козлы", "Деревня Песочня", "Деревня Григоровское" (узловая точка 581);

15) от узловой точки 581 в общем южном направлении вдоль контура лесного массива до пересечения с безымянным ручьем, далее через лесной массив на запад на протяжении 790 м до точки 591;

16) от узловой точки 591 через лесной массив в юго-западном направлении на протяжении 523 м, далее на северо-запад 700 м, в западном направлении 1530 м до пересечения с лесной дорогой (точка 606);

17) от точки 606 через лесной массив в северо-западном направлении на протяжении 937 м, на северо-восток 215 м до пересечения с просекой (точка 614);

18) от точки 614 через лесной массив в направлении запад-юго-запад на протяжении 607 м, далее на юг-юго-восток 414 м до точки 618;

19) от точки 618 в юго-западном направлении вдоль границы садоводческого товарищества, далее через лесной массив на северо-запад 173 м, на север-северо-восток 265 м, в направлении запад-юго-запад до пересечения с ЛЭП (точка 631);

20) от точки 631 в северном направлении в направлении ЛЭП до пересечения с руслом безымянного ручья (точка 632);

21) от точки 632 в западном направлении по руслу безымянного ручья до границы лесного массива, в общем северо-западном направлении по границе лесного массива на протяжении 220 м, далее на запад через поле на протяжении 250 м (точка 641);

22) от точки 641 в общем северо-западном направлении вдоль границы садов до пересечения с дорогой Белая - Желовь, вдоль дороги 330 м до точки 654, расположенной в 764 м на восток-юго-восток от пересечения просек;

23) от точки 654 в общем южном направлении вдоль дороги Белая - Желовь до пруда, по западному берегу пруда до пересечения с плотиной, далее в направлении юг-юго-запад через лесной массив до пересечения с р. Беленькая, на юго-запад по руслу реки на протяжении 250 м (точка 680);

24) от точки 680 через лесной массив в юго-восточном направлении до пересечения с дорогой Григоровское – Белая, на юго-запад по дороге 80 м до пересечения с просекой (точка 691);

25) от точки 691 на запад по просеке до пересечения границ муниципальных образований "Деревня Большие Козлы", "Деревня Григоровское", "Село Корекозево"

у северо-восточного угла лесного квартала № 60 Приокского участкового лесничества Калужского лесничества (узловая точка 697);

26) от узловой точки 697 по просеке в западном направлении до юго-западного угла лесного квартала № 55 Приокского участкового лесничества Калужского лесничества, далее на север до пересечения с дорогой Киреево -Елизаветинка (точка 708);

27) от точки 708 в общем западном направлении по дороге Киреево - Елизаветинка на протяжении 1009 м, далее на север по просеке через лесной массив до пересечения с автомобильной дорогой Р-92 "Калуга-Орел" - Большие Сушки (точка 724);

28) от точки 724 по автомобильной дороге Р-92 "Калуга-Орел" - Большие Сушки на протяжении 200 м, далее через лесной массив до его восточной границы в месте пересечения границ муниципальных образований "Деревня Большие Козлы", "Село Корекозево", "Город Калуга" (узловая точка 731);

29) от узловой точки 731 в северном направлении по контуру лесного массива на протяжении 570 м, на север через лесной массив 200 м, на восток-северо-восток 400 м до пересечения с просекой, далее на север-северо-восток на протяжении 513 м до точки 745, расположенной в 1274 м северо-восточнее водонапорной башни дер. Андреевское;

30) от точки 745 в общем западном направлении вдоль контура лесного массива до пересечения с автомобильной дорогой Р-92 Калуга - Орел у северной границы застройки с. Калужской Геологоразведочной Партии (точка 762);

31) от точки 762 в направлении север-северо-запад вдоль автомобильной дороги Р-92 Калуга - Орел до поворота на дер. Горенское (точка 797);

32) от точки 797 в общем направлении запад-юго-запад вдоль дороги Р-92 "Калуга - Орел" - Горенское, далее по северной границе застройки дер. Горенское до точки 819, расположенной в 1364 м на юг-юго-запад от водонапорной башни восточнее дер. Сивково;

33) от точки 819 в северо-западном направлении вдоль дороги Горенское - Сивково до юго-восточного угла границы дер. Сивково (точка 825);

34) от точки 825 в общем направлении север-северо-восток вдоль контура лесного массива до пересечения с р. Вырка (точка 1).

Список координат характерных точек границы
сельского поселения "Деревня Большие Козлы"

N точки	Координаты в системе МСК-40	
	X	Y
1	2	3
1	421169.76	1295734.95
173	420151.78	1298099.22
191	420894.12	1300573.37
232	422695.86	1301731.93
254	423286.20	1305178.74
288	424074.74	1305775.38
441	424296.81	1308110.94

447	423564.48	1308657.42
509	421835.16	1307695.21
520	420223.19	1306938.05
536	420662.22	1307621.14
544	416651.86	1312408.79
553	412662.35	1315439.34
563	409180.61	1315277.78
581	408412.49	1314427.32
591	407759.56	1313625.48
606	407829.97	1311249.22
614	408375.08	1310480.56
618	407797.00	1310026.31
631	407554.23	1308428.02
632	408554.32	1308367.12
641	408768.84	1307912.72
654	409682.27	1307473.04
680	408556.13	1306998.08
691	407801.25	1307314.33
697	407831.71	1303675.03
708	412002.94	1300432.88
724	414000.71	1299665.24
731	414670.71	1297406.50
745	416051.45	1297970.91
762	416358.42	1296939.12
797	419209.36	1296609.99
819	418771.89	1295233.47
825	419661.00	1294673.80

**10. Описание границы муниципального образования
сельское поселение "Село Корекозево"**

Текстовое описание границы сельского поселения "Село Корекозево" произведено согласно цифровым обозначениям в направлении север - восток - юг - запад.

Граница сельского поселения "Село Корекозево" проходит следующим образом:

1) от точки 1 в восточном направлении через поле до р. Ока, далее через реку до пересечения с правым берегом (точка 16);

2) от точки 16 в общем северном направлении по правому берегу р. Ока на протяжении 1930 м до пересечения границ муниципальных образований "Село Корекозево", "Деревня Сильково", "Город Калуга" (узловая точка 98);

3) от узловой точки 98 в юго-восточном направлении через пойму до пересечения с руслом р. Сушка, в общем юго-восточном направлении вдоль русла р. Сушка до пересечения с мостом на дороге Р-92 "Калуга - Орел" - Большие Сушки (точка 182);

4) от точки 182 в направлении север-северо-запад вдоль автодороги Р-92 "Калуга - Орел" на протяжении 1300 м, далее в общем восточном направлении по контуру лесного массива до пересечения границ муниципальных образований "Село Корекозево", "Город Калуга", "Деревня Большие Козлы" (узловая точка 202);

5) от узловой точки 202 в общем юго-восточном направлении через лесной массив до пересечения с автомобильной дорогой Р-92 "Калуга - Орел" - Большие Сушки, на восток вдоль дороги 200 м до точки 209;

6) от точки 209 в общем южном направлении через лесной массив до пересечения с дорогой Елизаветинка – Киреево, далее в общем восточном направлении по дороге на протяжении 1009 м до точки 225;

7) от точки 225 через лесной массив по просеке в южном направлении до юго-восточного угла лесного квартала № 55 Приокского участкового лесничества Калужского лесничества, далее на восток до пересечения границ муниципальных образований "Село Корекозево", "Деревня Григоровское", "Деревня Большие Козлы" у юго-западного угла лесного квартала № 60 Приокского участкового лесничества Калужского лесничества (узловая точка 236);

8) от узловой точки 236 в южном направлении через лесной массив по просеке до пересечения с р. Желовь, в общем юго-западном направлении по руслу реки до места впадения безымянного ручья (точка 434);

9) от точки 434 в общем юго-западном направлении по руслу ручья до пересечения с автодорогой Перемышль – Григоровское, далее в юго-западном направлении через поле на протяжении 395 м до пересечения границ муниципальных образований "Село Корекозево", "Деревня Григоровское", "Село Гремячево" (узловая точка 465);

10) от узловой точки 465 через поле в направлении запад-юго-запад 197 м, далее в южном направлении на протяжении 1016 м, далее на запад-юго-запад через лесной массив до пересечения с автодорогой Р-95 Голодское - Суворов (точка 483);

11) от точки 483 в общем направлении запад-юго-запад через поле до границы лесного массива, по южной границе лесного массива до его юго-западного угла, далее через поле на протяжении 1058 м до точки 499, расположенной в 1134 м на восток-юго-восток от водонапорной башни дер. Вороново;

12) от точки 499 через поле в южном направлении 1515 м, в юго-западном направлении 767 м, далее на запад до пересечения границ муниципальных образований "Село Корекозево", "Село Гремячево", "Село Перемышль" на левом берегу р. Ока (узловая точка 597);

13) от узловой точки 597 в общем северном направлении по левому берегу р. Ока на протяжении 4300 м до пересечения границ муниципальных образований "Село Корекозево", "Село Перемышль", "Деревня Горки" (узловая точка 804);

14) от узловой точки 804 в общем северном направлении по левому берегу р. Ока на протяжении 1327 м до точки 857;

15) от точки 857 через поле в юго-западном направлении на протяжении 295 м, на юг 393 м, далее в общем западном направлении до точки 892, расположенной в 2128 м на юго-запад от водонапорной башни дер. Голодское;

16) от точки 892 через поле в направлении север-северо-восток на протяжении 1165 м, далее на северо-запад на протяжении 851 м до точки 929;

17) от точки 929 в направлении восток-северо-восток до пересечения с правым берегом р. Ока (точка 934);

18) от точки 934 в общем северо-западном направлении по правому берегу р. Ока до точки 1149;

19) от точки 1149 в направлении запад-северо-запад через р. Ока, далее через поле в северном направлении на протяжении 1430 м до точки 1162;

20) от точки 1162 через поле в восточном направлении 455 м, далее на север-северо-восток 787 м до пересечения границ муниципальных образований "Село Корекозово", "Деревня Горки", "Деревня Сильково" (узловая точка 1166);

21) от узловой точки 1166 через поле в северном направлении на протяжении 1237 м, далее на восток 523 м до точки 1177;

22) от точки 1177 через поле в северном направлении 625 м, в западном направлении на протяжении 95 м, в северном направлении 432 м до точки 1.

Список координат характерных точек границы
сельского поселения "Село Корекозово"

N точки	Координаты в системе МСК-40	
	X	Y
1	2	3
1	413249.31	1294209.45
16	413125.74	1296071.37
98	414818.91	1296157.32
182	413319.00	1297283.75
202	414670.71	1297406.50
209	414000.71	1299665.24
225	412002.94	1300432.88
236	407831.71	1303675.03
434	406195.93	1302355.19
465	404098.56	1301275.08
483	402939.93	1300412.65
499	402346.35	1298351.34
597	400250.54	1296799.73
804	402920.46	1295967.78
857	404157.69	1296238.23
892	403593.16	1295403.97
929	405459.77	1295236.52
934	405576.54	1295548.88
1149	408722.84	1293232.16
1162	410202.14	1293138.94
1166	410959.52	1293673.92
1177	412191.72	1294255.44

11. Описание границы муниципального образования
сельское поселение "Село Макарово"

Текстовое описание границы сельского поселения "Село Макарово" произведено согласно цифровым обозначениям в направлении север - восток - юг - запад.

Граница сельского поселения "Село Макарово" проходит следующим образом:

1) от точки 1 в северо-восточном направлении вдоль русла р. Куровка на протяжении 500 м до точки 35;

2) от точки 35 через лесной массив в общем направлении на восток до пересечения с границей леса, в направлении север-северо-восток вдоль контура лесного массива до точки 74, расположенной в 1922 м на северо-запад от водонапорной башни дер. Брагино;

3) от точки 74 через лесной массив в общем восточном направлении вдоль контура леса на протяжении 1150 м, далее на северо-восток до пересечения с границей муниципального образования "Ферзиковский район" (узловая точка 93);

4) от узловой точки 93 в направлении восток-северо-восток по руслу р. Ока на протяжении 251 м до места впадения в нее р. Передут, далее в общем направлении на юго-восток по руслу р. Передут до места впадения безымянного ручья северо-восточнее дер. Карауловка, далее на восток-юго-восток по руслу ручья на протяжении 270 м до точки 569;

5) от точки 569 в северо-восточном направлении через лес, далее через поле до пересечения с контуром леса (точка 593);

6) от точки 593 в юго-восточном направлении через лес до его южной границы, далее в направлении восток-юго-восток вдоль контура леса до пересечения с дорогой (точка 620);

7) от точки 620 в восточном направлении вдоль контура леса до пересечения с дорогой Забелино – Марухта, далее чрез лес на протяжении 145 м до точки 631;

8) от точки 631 в направлении юг-юго-запад вдоль контура леса на протяжении 780 м, далее через поле на протяжении 705 м до точки 647;

9) от точки 647 через поле в юго-восточном направлении на протяжении 385 м, далее на юго-запад до пересечения с автомобильной дорогой Р-132 Калуга -Тула (точка 658);

10) от точки 658 в западном направлении вдоль автодороги Р-132 Калуга -Тула на протяжении 85 м, далее на юг-юго-запад вдоль контура леса на протяжении 1070 м до точки 669;

11) от точки 669 в общем направлении запад-северо-запад вдоль контура леса на протяжении 700 м, далее через лес в северном направлении до пересечения с дорогой Макарово - Октябрьский (точка 685);

12) от точки 685 в направлении восток-юго-восток вдоль дороги Макарово - Октябрьский 348 м, далее на юг-юго-запад через лесной массив до границы леса, далее на юг-юго-восток до пересечения с полевой дорогой (точка 704);

13) от точки 704 в направлении юг-юго-восток через лесной массив до его южной границы, далее через поле до пересечения с р. Сухая Дugna, в юго-западном направлении вдоль русла реки на протяжении 290 м до точки 735;

14) от точки 735 через лес в юго-восточном направлении на протяжении 364 м, далее на юг 300 м, на юго-запад 640 м до точки 750;

15) от точки 750 через лесной массив в юго-восточном направлении на протяжении 940 м, далее на юг-юго-запад до пересечения с руслом р. Сухая Дugna, по руслу реки в западном направлении на протяжении 560 м до точки 773;

16) от точки 773 через лесной массив в направлении юг-юго-запад на протяжении 485 м, далее на северо-запад до границы леса, на юг-юго-запад по контуру леса до пересечения с границей Суворовского района Тульской области (узловая точка 785);

17) от узловой точки 785 через поле в направлении запад-северо-запад до пересечения с руслом безымянного ручья, на запад по руслу ручья на протяжении 695 м, далее в направлении юг-юго-запад через поле до полевой дороги, по дороге 485 м, далее на юг-юго-запад через поле до пересечения с руслом безымянного ручья (точка 835);

18) от точки 835 в направлении восток-юго-восток по руслу безымянного ручья до р. Тосьминка, на юг-юго-восток по руслу реки на протяжении 312 м, далее на юго-запад через лесной массив на протяжении 2453 м до пересечения с просекой (точка 860);

19) от точки 860 в северо-западном направлении по просеке на протяжении 944 м, через лесной массив в западном направлении 1746 м до точки 862;

20) от точки 862 в общем юго-западном направлении через лес на протяжении 2133 м до точки 873, расположенной в 2253 м на юг-юго-запад от водонапорной башни дер. Новоселки;

21) от точки 873 в направлении север-северо-запад через лесной массив на протяжении 498 м, далее на запад-северо-запад на протяжении 856 м до пересечения границ муниципальных образований "Село Макарово", "Деревня Песочня" и Тульской области (узловая точка 882);

22) от узловой точки 882 в общем северо-западном направлении через лесной массив до лесной дороги, далее на запад-северо-запад через лес на протяжении 1033 м до точки 887;

23) от точки 887 в общем северном направлении через лесной массив на протяжении 715 м, далее на северо-восток до пересечения с руслом безымянного ручья (точка 895);

24) от точки 895 в общем северо-восточном направлении вдоль границы лесного массива до узловой точки 905, расположенной в 1804 м в северо-западном направлении от водонапорной башни дер. Новоселки;

25) от точки 905 в северо-западном направлении по контуру леса на протяжении 392 м, в северо-восточном направлении через лесной массив вдоль контура леса до точки 919, расположенной в 1925 м на восток от пересечения просек между лесными кварталами № 64, № 65, № 67, № 68 Приокского участкового лесничества Калужского лесничества;

26) от точки 919 через лесной массив в общем направлении северо-запад на протяжении 614 м, далее на северо-восток на протяжении 359 м, в направлении восток-юго-восток 473 м, вдоль контура леса на протяжении 789 м в северо-восточном направлении до точки 930;

27) от точки 930 в северо-западном направлении через лес до границы лесного массива (точка 933);

28) от точки 933 в направлении север-северо-запад вдоль контура лесного массива до пересечения с руслом р. Ужердь, по руслу реки в направлении восток-юго-восток на протяжении 590 м, далее в направлении северо-восток через лесной массив на протяжении 406 м до точки 1008;

29) от точки 1008 через лес в общем восточном направлении до границы лесного массива в месте пересечения с руслом безымянного ручья (точка 1021);

30) от точки 1021 в общем направлении север-северо-восток вдоль русла безымянного ручья на протяжении 926 м, далее через лесной массив на протяжении 662 м в направлении север-северо-запад до точки 1056;

31) от точки 1056 в общем юго-западном направлении вдоль контура лесного массива до точки 1108, расположенной в 3178 м на северо-восток от водонапорной башни дер. Кременево;

32) от точки 1108 в северо-западном направлении через лесной массив на протяжении 290 м, далее в направлении северо-восток вдоль контура леса до пересечения с полевой дорогой (точка 1124);

33) от точки 1124 в общем юго-восточном направлении вдоль контура леса до узловой точки 1148, расположенной в 1756 м на юг-юго-восток от водонапорной башни дер. Песочня;

34) от точки 1148 в северо-восточном направлении через поле до пересечения с автомобильной дорогой Макарово - Курово (точка 1162);

35) от точки 1162 вдоль автомобильной дороги Макарово - Курово в направлении запад-северо-запад на протяжении 370 м, далее через поле в общем северном направлении до границы лесного массива (точка 1200);

36) от точки 1200 в общем северо-западном направлении через поле и массив леса до пересечения с руслом р. Куровка (точка 1222);

37) от точки 1222 в общем северном направлении по руслу р. Куровка до узловой точки 1452, расположенной в 2035 м на юго-запад от водонапорной башни дер. Брагино;

38) от точки 1452 в северо-западном направлении через лес до границы лесного массива, далее вдоль контура леса на север-северо-запад, через лес в северном направлении до пересечения с руслом р. Долгожанка (точка 1492);

39) от точки 1492 в северо-восточном направлении по руслу р. Долгожанка до впадения ее в р. Куровка, по руслу реки на север до точки 1.

Список координат характерных точек границы
сельского поселения "Село Макарово"

N точки	Координаты в системе МСК-40	
	X	Y
1	2	3
1	419047.38	1324634.67
35	419375.35	1324991.19
74	420291.80	1325500.44
93	420384.87	1326942.81
569	417141.27	1328864.67
593	417571.29	1329556.59
620	416544.93	1330545.51
631	416570.76	1331631.54
647	415202.58	1331137.29
658	414398.42	1330989.12
669	413462.34	1330430.94
685	412482.78	1329733.35
704	411359.13	1329934.68
735	410144.04	1329943.50
750	409145.49	1329695.28
773	408112.02	1329472.98

785	407900.97	1328599.98
835	406446.93	1327599.45
860	404842.86	1325976.21
862	405568.08	1323777.87
873	404472.60	1322163.81
882	405102.16	1321224.64
887	405951.66	1319808.60
895	406987.29	1320256.53
905	407929.59	1321256.61
919	409358.16	1322267.04
930	410467.23	1322933.85
933	411301.89	1322659.17
1008	411671.34	1323478.89
1021	411826.77	1322631.18
1056	413166.06	1322888.85
1108	412621.75	1321013.66
1124	414320.40	1322680.14
1148	413332.78	1324788.39
1162	414647.01	1326064.41
1200	415148.13	1325874.99
1222	415752.96	1325345.21
1452	417560.40	1325107.08
1492	418451.85	1324616.04

12. Описание границы муниципального образования сельское поселение "Деревня Песочня"

Текстовое описание границы сельского поселения "Деревня Песочня" произведено согласно цифровым обозначениям в направлении север - восток - юг - запад.

Граница сельского поселения "Деревня Песочня" проходит следующим образом:

1) от точки 1 в северо-восточном направлении через поле до русла безымянного ручья, далее по руслу ручья до пруда, далее на север через поле до пересечения с автомобильной дорогой Р-132 "Калуга-Тула" - Гриднево (точка 70);

2) от точки 70 в северо-восточном направлении вдоль контура леса до пересечения с руслом безымянного ручья, в направлении восток-северо-восток по руслу ручья до р. Ока в месте пересечения с границей муниципального образования "Ферзиковский район" (узловая точка 112);

3) от узловой точки 112 в общем восточном направлении по руслу р. Ока до пересечения границ муниципальных образований "Село Макарово", "Деревня Песочня", "Ферзиковский район" (узловая точка 134);

4) от узловой точки 134 через лесной массив в юго-западном направлении 550 м, на запад вдоль контура леса на протяжении 1150 м до точки 153, расположенной в 1922 м на северо-запад от водонапорной башни дер. Брагино;

5) от точки 153 в направлении юг-юго-запад вдоль контура лесного массива на протяжении 1050 м, далее через лесной массив в общем западном направлении до пересечения с руслом р. Куровка (точка 192);

6) от точки 192 в общем южном направлении по руслу р. Куровка до места слияния с р. Долгожанка, по руслу р. Долгожанка в юго-западном направлении на протяжении 156 м до точки 281;

7) от точки 281 в южном направлении через лесной массив на протяжении 530 м, далее вдоль контура леса в направлении юг-юго-восток вдоль контура леса 280 м, в юго-восточном направлении через лес до пересечения с руслом р. Куровка (точка 321);

8) от точки 321 в общем южном направлении по руслу р. Куровка до точки 551, расположенной в 300 м на юго-запад от моста через р. Куровка на автодороге Р-132 Калуга - Тула;

9) от точки 551 в общем юго-восточном направлении через массив леса и поле на протяжении 875 м до границы лесного массива (точка 573);

10) от точки 573 через поле в общем южном направлении до пересечения с автомобильной дорогой Макарово - Курово, вдоль автомобильной дороги в направлении восток-юго-восток на протяжении 370 м до точки 611;

11) от точки 611 в юго-западном направлении через поле до точки 625, расположенной на границе лесного массива в 1756 м на юг-юго-восток от водонапорной башни дер. Песочня;

12) от точки 625 в общем северо-западном направлении вдоль контура леса до пересечения с полевой дорогой (точка 649);

13) от точки 649 в общем юго-западном направлении вдоль контура леса на протяжении 2790 м, далее через лесной массив в юго-восточном направлении на протяжении 290 м до точки 665, расположенной в 3178 м на северо-восток от водонапорной башни дер. Кременево;

14) от точки 665 в общем северо-восточном направлении вдоль контура лесного массива до точки 717;

15) от точки 717 в направлении юг-юго-восток через лесной массив на протяжении 662 м до пересечения с руслом безымянного ручья, вдоль русла ручья в общем направлении юг-юго-запад на протяжении 926 м до точки 752;

16) от точки 752 через лес в общем западном направлении до точки 765, расположенной в 4802 м на юго-запад от водонапорной башни с. Макарово;

17) от точки 765 в направлении юго-запад через лесной массив на протяжении 406 м до пересечения с руслом р. Ужердь, по руслу реки в направлении запад-северо-запад на протяжении 590 м, далее в направлении юг-юго-восток вдоль контура лесного массива на протяжении 417 м до точки 840;

18) от точки 840 в юго-восточном направлении через лес до границы лесного массива (точка 843);

19) от точки 843 в юго-западном направлении вдоль контура леса на протяжении 790 м, далее через лес 473 м в направлении запад-северо-запад, на юго-запад 359 м, в направлении юго-восток на протяжении 614 м до границы лесного массива (точка 854);

20) от точки 854 в юго-западном направлении через лесной массив на протяжении 1748 м, далее по контуру леса в юго-восточном направлении до точки 868, расположенной в 1804 м в северо-западном направлении от водонапорной башни дер. Новоселки;

21) от точки 868 в общем юго-западном направлении вдоль границы лесного массива до пересечения с руслом безымянного ручья (точка 878);

22) от точки 878 через лесной массив в юго-западном направлении на протяжении 606 м, далее в общем южном направлении на протяжении 715 м до точки 886;

23) от точки 886 через лесной массив в направлении восток-юго-восток на протяжении 1033 м до лесной дороги, далее на юго-восток до пересечения с границей Тульской области (узловая точка 891);

24) от узловой точки 891 через лес в северо-западном направлении на протяжении 1554 м, далее в направлении запад-юго-запад до точки 903, расположенной в 1319 м на юго-восток от развилки просеки и лесной дороги;

25) от точки 903 через лес в юго-восточном направлении на протяжении 591 м, далее в общем юго-западном направлении на протяжении 846 м до точки 946, расположенной в 710 м на север-северо-запад от пересечения просек;

26) от точки 946 через лесной массив в направлении запад-северо-запад на протяжении 1638 м до пересечения границ муниципальных образований "Деревня Песочня", "Деревня Григоровское" и Тульской области (узловая точка 963);

27) от узловой точки 963 через лесной массив в общем северо-восточном направлении 600 м, далее в юго-западном направлении 78 м, в направлении запад-северо-запад 337 м, на северо-запад 208 м, в направлении запад-юго-запад 306 м до точки 981, расположенной в 2828 м на восток-юго-восток от моста через ручей южнее дер. Кузьменки;

28) от точки 981 через лесной массив в общем северо-западном направлении на протяжении 2100 м и далее 383 м на северо-восток до пересечения с границей лесного массива (точка 1010);

29) от точки 1010 в северо-западном направлении вдоль контура леса на протяжении 1564 м, далее в направлении юг-юго-запад через лесной массив 393 м, на запад-северо-запад 937 м до пересечения границ муниципальных образований "Деревня Григоровское", "Деревня Песочня", "Деревня Большие Козлы" (узловая точка 1020);

30) от узловой точки 1020 через лесной массив в направлении север-северо-восток на протяжении 746 м, в восточном направлении 143 м, на север-северо-восток 534 м до пересечения с лесной дорогой (точка 1038);

31) от точки 1038 через лесной массив в общем северном направлении по просеке до пересечения границ муниципальных образований "Деревня Большие Козлы", "Деревня Песочня", "Деревня Хотисино" на юго-западном углу лесного квартала № 19 Приокского участкового лесничества Калужского лесничества (узловая точка 1048);

32) от узловой точки 1048 через лесной массив в восточном направлении на протяжении 1327 м, в юго-восточном направлении 510 м, на восток 600 м, далее в северо-восточном направлении до пересечения с руслом р. Ужердь (точка 1076);

33) от точки 1076 в общем юго-восточном направлении по руслу р. Ужердь до точки 1177, расположенной в 220 м ниже по течению от автомобильного моста на дороге Песочня - Кременево;

34) от точки 1177 в направлении север-северо-восток через лесной массив до его восточной границы 240 м, далее через поле, вдоль контура леса на протяжении 434 м, в северо-западном направлении вдоль контура леса на протяжении 236 м до точки 1195;

35) от точки 1195 в направлении север-северо-восток через лес до его северной границы, далее в общем направлении восток-юго-восток вдоль контура леса до

пересечения с дорогой Песочня – Кременево, вдоль дороги в направлении север-северо-восток на протяжении 1550 м до пересечения с грунтовой дорогой (точка 1235);

36) от точки 1235 через поле в северо-западном направлении на протяжении 290 м, в направлении север-северо-восток 557 м, далее через поле в общем северном направлении до пересечения с дорогой Песочня - Хотисино (точка 1254);

37) от точки 1254 через дорогу в направлении восток-северо-восток до пересечения с ЛЭП, далее на север-северо-запад 589 м вдоль линии ЛЭП, через поле 482 м до точки 1268;

38) от точки 1268 через поле в северо-восточном направлении вдоль русла безымянного ручья на протяжении 435 м, далее в направлении север-северо-запад до пересечения с автомобильной дорогой Р-132 Калуга - Тула, по дороге в северо-западном направлении на протяжении 2128 м до точки 1.

Список координат характерных точек границы
сельского поселения "Деревня Песочня"

№ точки	Координаты в системе МСК-40	
	X	Y
1	2	3
1	419112.60	1319664.53
70	420032.73	1321254.90
112	421302.58	1322604.13
134	420384.87	1326942.81
153	420291.80	1325500.44
192	419375.35	1324991.19
281	418451.85	1324616.04
321	417560.40	1325107.08
551	415752.96	1325345.21
573	415148.13	1325874.99
611	414647.01	1326064.41
625	413332.78	1324788.39
649	414320.40	1322680.14
665	412621.75	1321013.66
717	413166.06	1322888.85
752	411826.77	1322631.18
765	411671.34	1323478.89
840	411301.89	1322659.17
843	410467.23	1322933.85
854	409358.16	1322267.04
868	407929.59	1321256.61
878	406987.29	1320256.53
886	405951.66	1319808.60
891	405102.16	1321224.64
903	405737.91	1319628.15
946	404778.78	1319259.15
963	404998.66	1317635.33
981	405512.51	1317251.11

1010	407503.97	1316476.04
1020	408412.49	1314427.32
1038	409180.61	1315277.78
1048	412662.35	1315439.34
1076	412785.18	1318107.96
1177	411958.58	1318816.73
1195	413042.98	1319312.26
1235	414329.26	1321368.57
1254	416046.96	1321529.76
1268	417371.47	1321339.70

13. Описание границы муниципального образования сельское поселение "Деревня Погореловка"

Текстовое описание границы сельского поселения "Деревня Погореловка" произведено согласно цифровым обозначениям в направлении север - восток - юг - запад.

Граница сельского поселения "Деревня Погореловка" проходит следующим образом:

1) от точки 1 через поле в общем восточном направлении до пересечения с руслом безымянного ручья, на север-северо-восток вдоль русла ручья до р. Птара (точка 27);

2) от точки 27 через поле в направлении север-северо-восток на протяжении 950 м до пересечения границ муниципальных образований "Деревня Погореловка", "Село Борищево", "Бабынинский район" (узловая точка 37);

3) от узловой точки 37 в направлении восток-юго-восток через поле, далее на юго-восток вдоль контура леса до пересечения с руслом р. Птара (точка 51);

4) от точки 51 в общем направлении восток-северо-восток по руслу р. Птара на протяжении 1860 м, далее на север вдоль контура леса до пересечения границ муниципальных образований "Деревня Погореловка", "Село Борищево", "Деревня Сильково" (узловая точка 149);

5) от узловой точки 149 в общем восточном направлении по контуру леса, вдоль русла р. Птара до пересечения границ муниципальных образований "Деревня Погореловка", "Деревня Сильково", "Деревня Горки" (узловая точка 170);

6) от узловой точки 170 в общем направлении юг-юго-восток вдоль контура лесного массива до точки 227, расположенной в 2081 м на восток-северо-восток от водонапорной башни дер. Синятино;

7) от точки 227 в направлении юг-юго-запад через поле до границы лесного массива, далее на северо-запад вдоль контура леса на протяжении 125 м, далее в юго-западном направлении через лесной массив и поле до точки 241, расположенной в 1204 м на север-северо-запад от водонапорной башни дер. Петровское;

8) от точки 241 в юго-восточном направлении через поле, пересекая дорогу Петровское - Ершовка и лесной массив до пересечения с руслом безымянного ручья у его истоков в 784 м на северо-восток от водонапорной башни с. Петровское (точка 258);

9) от точки 258 в общем южном направлении через поле на протяжении 1273 м до точки 265;

10) от точки 265 через поле в юго-восточном направлении на протяжении 306 м, на восток-северо-восток 370 м, в направлении юг-юго-восток 534 м до пересечения с дорогой Перемышль - Петровское (точка 276);

11) от точки 276 через поле в направлении юг-юго-запад на протяжении 970 м, на юго-запад 834 м до пересечения с дорогой Перемышль - Ждановка (точка 287);

12) от точки 287 в южном направлении вдоль дороги из дер. Ждановки 993 м до точки 292;

13) от точки 292 в западном направлении через лес до р. Малая Гвидка, на юго-запад по руслу реки до точки 367;

14) от точки 367 в общем западном направлении вдоль контура леса на протяжении 336 м, далее на юго-запад через поле до пересечения границ муниципальных образований "Деревня Погореловка", "Деревня Горки", "Деревня Покровское" (узловая точка 378);

15) от узловой точки 378 в общем северном направлении через поле до пересечения с дорогой Ждановка – Колышово, далее через поле и лесной массив на протяжении 295 м до точки 387;

16) от точки 387 в юго-западном направлении через лес до пересечения с полевой дорогой, далее в общем западном направлении вдоль полевой дороги через поле, пересекая линию ЛЭП до точки 402, расположенной в 610 м на северо-восток от пересечения линии ЛЭП с безымянным ручьем;

17) от точки 402 на протяжении 2055 м в общем направлении запад-северо-запад через поле, дорогу Погореловка - Григорово, лесной массив до русла безымянного ручья, вдоль русла в юго-западном направлении до пересечения с границей муниципального образования "Козельский район" (узловая точка 420);

18) от узловой точки 420 через поле в направлении север-северо-запад на протяжении 1290 м, далее на северо-запад до пересечения с дорогой Погореловка - Никольское в месте пересечения границ муниципальных образований "Козельский район", "Перемышльский район", "Бабынинский район" (узловая точка 459);

19) от узловой точки 459 в направлении восток-северо-восток вдоль дороги, ведущей к дороге Погореловка - Варваренки на протяжении 700 м, далее в том же направлении через поле, вдоль контура леса до точки 478, расположенной в 1633 м на юго-восток от церкви в дер. Варваренки;

20) от точки 478 в направлении север-северо-восток вдоль контура леса до лесной дороги, далее через поле и лесной массив до пересечения с руслом безымянного ручья, далее на северо-восток через лес 180 м, по полю 138 м, через лес на протяжении 30 м, на северо-запад через лесной массив 160 м до точки 1.

Список координат характерных точек границы
сельского поселения "Деревня Погореловка"

N точки	Координаты в системе МСК-40	
	X	Y
1	2	3
1	407159.50	1282022.30
27	407913.66	1282895.36
37	408226.59	1282989.86
51	408578.76	1283157.00

149	409142.09	1285270.91
170	409492.62	1285161.66
227	408855.87	1286932.95
241	408485.70	1287061.65
258	407775.27	1286899.93
265	407333.70	1286837.82
276	406863.72	1287569.43
287	405404.37	1287800.86
292	405209.30	1288224.23
367	402353.73	1286754.30
378	402284.34	1286704.71
387	402206.76	1286589.87
402	402121.99	1285316.11
420	403857.27	1283600.61
459	404744.40	1280326.41
478	406014.56	1281183.04

14. Описание границы муниципального образования сельское поселение "Деревня Покровское"

Текстовое описание границы сельского поселения "Деревня Покровское" произведено согласно цифровым обозначениям в направлении север - восток - юг - запад.

Граница сельского поселения "Деревня Покровское" проходит следующим образом:

1) от точки 1 в общем восточном направлении по руслу р. Большая Гвидка на протяжении 1690 м, далее на север-северо-восток вдоль русла безымянного ручья до пересечения границ муниципальных образований "Деревня Покровское", "Деревня Погореловка", "Козельский район" в месте слияний двух ручьев (узловая точка 144);

2) от узловой точки 144 в северо-восточном направлении вдоль русла безымянного ручья на протяжении 275 м, далее в общем направлении восток-юго-восток через поле, массив леса, дорогу Погореловка – Григорово, далее по полю до точки 162, расположенной в 610 м на северо-восток от пересечения ЛЭП и безымянного ручья;

3) от точки 162 в общем восточном направлении через поле, пересекая линию ЛЭП до дороги Колышево - Михайлово, вдоль дороги в восточном направлении на протяжении 780 м, далее через лес в северо-восточном направлении на протяжении 420 м до точки 177;

4) от точки 177 в общем южном направлении через лесной массив, далее через дорогу и поле до пересечения границ муниципальных образований "Деревня Погореловка", "Деревня Покровское", "Деревня Горки" (узловая точка 186);

5) от точки 186 в юго-западном направлении через лесной массив до пересечения с руслом р. Большая Гвидка, на юго-восток по руслу реки до точки 279, расположенной в 1340 м на север-северо-восток от водонапорной башни дер. Рядовка;

6) от точки 279 в северо-восточном направлении через поле до дороги Покровское – Воробьевка, вдоль дороги на протяжении 885 м до точки 357;

7) от точки 357 через поле в направлении восток-юго-восток на протяжении 435 м, далее на юго-восток 805 м до пересечения с автомобильной дорогой Р-94 Перемышль - Козельск (точка 384);

8) от точки 384 через поле в юго-восточном направлении 350 м, далее в направлении восток-северо-восток 840 м до пересечения границ муниципальных образований "Деревня Горки", "Село Перемышль" (узловая точка 408);

9) от узловой точки 408 через поле в юго-восточном направлении до пересечения с автомобильной дорогой Р-92 Калуга - Орел до точки 438;

10) от точки 438 в направлении юг-юго-запад вдоль автомобильной дороги Р-92 Калуга - Орел на протяжении 2050 м до точки 445;

11) от точки 445 через поле в восточном направлении на протяжении 277 м, далее на юг-юго-восток 264 м, далее в общем восточном направлении до лесного массива, через лес на протяжении 220 м до точки 477;

12) от точки 477 в направлении запад-юго-запад через лес и поле до пересечения с автомобильной дорогой Р-92 Калуга - Орел на южной границе дер. Корчевские Дворики (точка 487);

13) от точки 487 в общем южном направлении вдоль автомобильной дороги Р-92 Калуга - Орел до пересечения границ муниципальных образований "Деревня Покровское", "Село Перемышль", "Село Ильинское" в районе автомобильного моста через р. Жиздра (узловая точка 494);

14) от узловой точки 494 в общем западном направлении по руслу р. Жиздра до пересечения с границей Тульской области (узловая точка 960);

15) от узловой точки 960 в юго-западном направлении по руслу р. Жиздра на протяжении 2230 м до точки 981;

16) от точки 981 в направлении запад-северо-запад через поле на протяжении 935 м, далее через пойму в северо-западном направлении 390 м, на запад 290 м до полевой дороги, далее на юго-запад 480 м, далее в направлении юг-юго-восток до пересечения с р. Жиздра (точка 1004);

17) от точки 1004 в общем юго-западном направлении по руслу р. Жиздра до точки 1029, расположенной в 2015 м на восток-юго-восток от водонапорной башни в северной части дер. Подборки;

18) от точки 1029 в юго-восточном направлении через лес и пойму реки на протяжении 685 м, далее в северо-западном направлении до пересечения с р. Жиздра (точка 1057);

19) от точки 1057 в общем юго-западном направлении вдоль русла р. Жиздра до точки 1069, расположенной в 2072 м на юго-восток от водонапорной башни в южной части дер. Подборки;

20) от точки 1069 через пойму р. Жиздра в направлении север-северо-запад на протяжении 1008 м, далее на северо-восток 1129 м до пересечения с безымянным озером, образованным старицей р. Жиздра (точка 1103);

21) от точки 1103 в общем северо-восточном направлении вдоль берега безымянного озера до его северной стороны, далее через пойму р. Жиздра на север-северо-запад 420 м, на северо-восток 670 м до точки 1149, расположенной в 1442 м на юго-восток от церкви в дер. Верхнее Алопово;

22) от точки 1149 в северо-западном направлении через пойму до контура леса, далее через лесной массив 120 м на север, на запад 560 м до пересечения с автодорогой Р-94 Перемышль - Козельск (точка 1169);

23) от точки 1169 в северо-западном направлении через поле на протяжении 1467 м до точки 1207;

24) от точки 1207 через поле в северо-восточном направлении до пересечения с полевой дорогой, далее 240 м на юго-запад через лесной массив, в общем северо-

восточном направлении через лесной массив до истоков ручья, на запад через лес до его западной границы, далее в направлении восток-северо-восток до пересечения с дорогой Верхнее Алопово - Щепихино (точка 1275);

25) от точки 1275 в направлении север-северо-запад через поле до пересечения с руслом р. Столбянка, в общем восточном направлении вдоль русла реки до точки 1343, расположенной в 2936 м на северо-запад от водонапорной башни в дер. Нижнее Алопово;

26) от точки 1343 в северном и северо-восточном направлении вдоль границы садоводческих участков до дороги Куровское - Кожемякино, вдоль дороги в направлении восток-юго-восток на протяжении 1140 м до точки 1392;

27) от точки 1392 в общем направлении север-северо-восток через поле и лесной массив до пересечения с руслом безымянного ручья, далее в направлении запад-северо-запад по руслу ручья на протяжении 750 м до точки 1482;

28) от точки 1482 в общем северном направлении вдоль полевой дороги на протяжении 600 м, на север-северо-запад вдоль дороги 230 м, далее через поле 355 м на юго-запад и на юг-юго-запад до пересечения с руслом безымянного ручья (точка 1499);

29) от точки 1499 в направлении север-северо-запад вдоль русла безымянного ручья на протяжении 600 м, далее в общем северо-западном направлении вдоль контура лесного массива до пересечения с дорогой, ведущей в дер. Рождествено, вдоль дороги на запад-северо-запад до развилки в дер. Романовское, далее через поле в направлении восток-северо-восток на протяжении 630 м до точки 1606;

30) от точки 1606 в северо-восточном направлении через поле 834 м, далее через поле в направлении северо-запад 557 м, далее на север-северо-восток вдоль контура лесного массива до пересечения с руслом р. Большая Гвидка (точка 1).

Список координат характерных точек границы
сельского поселения "Деревня Покровское"

N точки	Координаты в системе МСК-40	
	X	Y
1	2	3
1	404014.77	1279160.10
144	404360.88	1280505.21
162	403944.57	1282683.78
177	403408.60	1285468.74
186	401990.20	1285378.63
279	399931.29	1286676.27
357	401085.76	1287971.66
384	400301.55	1288800.54
408	400411.53	1289831.40
438	399479.85	1290153.76
445	397550.51	1289473.25
477	397357.74	1290124.26
487	397173.48	1289545.70
494	396221.75	1289701.65
960	395474.48	1285735.26

981	394511.04	1284398.28
1004	393660.63	1282771.35
1029	392617.71	1281569.13
1057	392234.49	1281334.41
1069	391475.52	1280825.64
1103	393348.87	1281300.21
1149	394361.70	1281975.60
1169	395336.67	1280486.95
1207	396227.76	1279360.27
1275	397892.25	1280250.36
1343	398746.98	1280457.81
1392	399509.55	1282459.50
1482	400468.77	1282440.33
1499	400873.95	1281787.02
1606	402502.14	1278768.98

15. Описание границы муниципального образования сельское поселение "Деревня Сильково"

Текстовое описание границы сельского поселения "Деревня Сильково" произведено согласно цифровым обозначениям в направлении север - восток - юг - запад.

Граница сельского поселения "Деревня Сильково" проходит следующим образом:

1) от точки 1 в северо-восточном направлении через поле на протяжении 3045 м, далее по границе лесного массива на протяжении 1800 м до точки 45, расположенной в 2849 м на восток-юго-восток от церкви в с. Калужская опытная сельскохозяйственная станция;

2) от точки 45 в направлении север-северо-запад по контуру леса на протяжении 500 м, далее на север-северо-восток через поле на протяжении 638 м до точки 53, расположенной в 2921 м на восток-северо-восток от церкви в с. Калужская опытная сельскохозяйственная станция;

3) от точки 53 через поле в юго-восточном направлении на протяжении 1182 м, далее 134 м на северо-восток до пересечения с границей муниципального образования "Город Калуга" (точка 64);

4) от точки 64 в общем южном направлении по правому берегу р. Ока до пересечения границ муниципальных образований "Деревня Сильково", "Село Корекозево", "Город Калуга" (узловая точка 143);

5) от узловой точки 143 в общем южном направлении по правому берегу р. Ока на протяжении 1930 м до точки 225;

6) от точки 225 в западном направлении через р. Ока, далее по полю на протяжении 1866 м до точки 240;

7) от точки 240 через поле в южном направлении 432 м, на восток 95 м, в южном направлении 625 м до точки 254;

8) от точки 254 через поле в западном направлении 523 м, далее на юг на протяжении 1237 м до пересечения границ муниципальных образований "Деревня Сильково", "Село Корекозево", "Деревня Горки" (узловая точка 266);

9) от узловой точки 266 через поле в западном направлении 876 м, далее на юг на протяжении 360 м, на запад 1053 м до точки 284, расположенной в 476 м на юго-восток от церкви в дер. Нижние Подгоричи;

10) от точки 284 через поле в направлении юг-юго-запад на протяжении 291 м до пересечения с руслом р. Птара (точка 291);

11) от точки 291 в общем западном направлении по руслу р. Птара до точки 382, расположенной в 1166 м на юг-юго-восток от водонапорной башни дер. Верхние Подгоричи;

12) от точки 382 в общем западном направлении через пойму р. Птара на протяжении 960 м до точки 399;

13) от точки 399 в общем северо-западном направлении по контуру пойменных лугов, далее через лесной массив до пересечения с руслом р. Птара (точка 415);

14) от точки 415 в направлении север-северо-запад вдоль русла р. Птара на протяжении 520 м, далее на северо-запад через лесной массив до пересечения с полевой дорогой, вдоль полевой дороги в направлении север-северо-восток на протяжении 580 м до точки 438;

15) от точки 438 через поле на запад 257 м, далее в юго-западном направлении до границы лесного массива, далее через лес до русла безымянного ручья, далее в северо-западном направлении вдоль контура леса 523 м до точки 455;

16) от точки 455 в направлении запад-юго-запад через поле до границы лесного массива, на юг вдоль контура леса на протяжении 795 м до точки 471;

17) от точки 471 в общем восточном направлении вдоль контура леса на протяжении 530 м, на юго-восток через лес 250 м, далее в юго-западном направлении до пересечения границ муниципальных образований "Деревня Сильково", "Деревня Горки", "Деревня Погореловка" (узловая точка 482);

18) от узловой точки 482 в общем западном направлении по контуру лесного массива вдоль русла р. Птара до пересечения границ муниципальных образований "Деревня Сильково", "Деревня Погореловка", "Село Борищево" (узловая точка 503);

19) от узловой точки 503 в общем направлении север-северо-запад вдоль русла ручья, далее вдоль контура лесного массива до его северного угла (точка 579);

20) от точки 579 в северо-восточном направлении по контуру леса, далее через поле до границы лесного массива, по контуру леса на север-северо-запад и северо-восток на протяжении 520 м, далее на север-северо-запад до леса, через лес и по полю в северо-западном направлении на протяжении 960 м до точки 608;

21) от точки 608 через поле в направлении север-северо-запад на протяжении 940 м, далее на восток-северо-восток 830 м, в направлении юг-юго-восток 380 м до точки 618;

22) от точки 618 в общем направлении восток-северо-восток через поле до пересечения с дорогой Борищево - Сильково, далее в общем северо-восточном направлении до границы лесного массива, вдоль контура леса на протяжении 470 м до пересечения границ муниципальных образований "Деревня Сильково", "Село Борищево", "Село Калужская опытная сельскохозяйственная станция" (узловая точка 648);

23) от узловой точки 648 в направлении восток-северо-восток вдоль контура леса до пересечения с дорогой, ведущей на дер. Сильково, далее через поле до пересечения с руслом безымянного ручья (точка 665);

24) от точки 665 в направлении север-северо-восток вдоль контура леса на протяжении 530 м, далее на север до пересечения с автомобильной дорогой Лучкино - Новоселки (точка 673);

25) от точки 673 в направлении север-северо-восток через поле на протяжении 1057 м до точки 1.

Список координат характерных точек границы
сельского поселения "Деревня Сильково"

N точки	Координаты в системе МСК-40	
	X	Y
1	2	3
1	416429.39	1288894.77
45	418432.23	1292752.28
53	419414.60	1292778.34
64	419254.92	1294145.19
143	414818.91	1296157.32
225	413125.74	1296071.37
240	413249.31	1294209.45
254	412191.72	1294255.44
266	410959.47	1293673.86
284	410671.07	1291709.92
291	409217.04	1291410.00
382	409017.33	1290155.13
399	409097.52	1289381.67
415	409570.68	1288701.32
438	410852.16	1288282.77
455	410718.22	1287283.76
471	409729.72	1286414.79
482	409392.54	1286738.73
503	409501.09	1285159.86
579	410497.19	1284882.01
608	411986.07	1284479.73
618	412781.49	1285246.26
648	414133.68	1287535.57
665	414414.50	1288457.44
673	415380.18	1288766.11

16. Описание границы муниципального образования
сельское поселение "Деревня Хотисино"

Текстовое описание границы сельского поселения "Деревня Хотисино" произведено согласно цифровым обозначениям в направлении север - восток - юг - запад.

Граница сельского поселения "Деревня Хотисино" проходит следующим образом:

1) от точки 1 на юго-восток по руслу безымянного ручья, далее на восток-северо-восток через лес 300 м, по северной границе лесного массива 400 м, далее на северо-восток через поле до пересечения с автомобильной дорогой Р-132 "Калуга -

Тула" - Хотисино, по дороге в северо-западном направлении до пересечения с автодорогой Р-132 Калуга - Тула (точка 33);

2) от точки 33 в общем направлении север-северо-восток через поле до пересечения с дорогой Р-132 "Калуга - Тула" - Боково, далее по руслу безымянного ручья до р. Ока в месте пересечения границ муниципальных образований "Деревня Хотисино", "Село Ахлебинино", "Ферзиковский район" (узловая точка 92);

3) от узловой точки 92 в общем восточном направлении по руслу р. Ока до пересечения границ муниципальных образований "Деревня Хотисино", "Деревня Песочня", "Ферзиковский район" (узловая точка 110);

4) от узловой точки 110 в направлении запад-юго-запад по руслу безымянного ручья на протяжении 575 м, далее в юго-западном направлении вдоль контура леса и через поле до пересечения с дорогой, ведущей на дер. Гриднево (точка 152);

5) от точки 152 в южном направлении через поле до северного берега пруда, на запад по берегу до русла безымянного ручья, по руслу ручья на протяжении 800 м, далее на юго-запад через поле до пересечения с автомобильной дорогой Р-132 Калуга - Тула (точка 221);

6) от точки 221 в юго-восточном направлении по дороге Р-132 Калуга - Тула на протяжении 2128 м, далее через поле в направлении юг-юго-восток до пересечения с руслом безымянного ручья, далее вдоль русла ручья в юго-западном направлении на протяжении 440 м до точки 271;

7) от точки 271 в направлении юг-юго-восток через поле на протяжении 482 м до пересечения с ЛЭП, далее в том же направлении вдоль ЛЭП на протяжении 589 м, далее в направлении запад-юго-запад до пересечения с дорогой Песочня - Хотисино (точка 285);

8) от точки 285 через поле в общем южном направлении на протяжении 1080 м, далее в направлении юг-юго-запад 557 м, далее на юго-восток на протяжении 290 м до пересечения с дорогой Песочня - Кременево (точка 304);

9) от точки 304 в направлении юг-юго-запад вдоль дороги Песочня - Кременево на протяжении 1550 м, далее 910 м в общем направлении запад-северо-запад вдоль контура леса, через лес в направлении юг-юго-запад до южной границы лесного массива (точка 344);

10) от точки 344 вдоль контура леса на юго-восток и юг-юго-запад, далее через поле до границы лесного массива, далее через лесной массив до пересечения с руслом р. Ужердь (точка 362);

11) от точки 362 в общем северо-западном направлении по руслу р. Ужердь до места впадения на правом берегу безымянного ручья на юге от дер. Антиповка (точка 463);

12) от точки 463 через лесной массив в юго-западном направлении на протяжении 700 м, далее на запад 600 м, в северо-западном направлении 510 м, далее на протяжении 1237 м в западном направлении до пересечения границ муниципальных образований "Деревня Хотисино", "Деревня Песочня", "Деревня Большие Козлы" (узловая точка 491);

13) от узловой точки 491 в западном направлении по лесной дороге на протяжении 3070 м до пересечения с просекой на юго-восточном углу лесного квартала № 15 Приокского участкового лесничества Калужского лесничества, далее по просеке в северном направлении до пересечения границ муниципальных образований "Деревня Хотисино", "Деревня Большие Козлы", "Село Ахлебинино" на юго-западном углу лесного квартала № 64 Приокского участкового лесничества Калужского лесничества (узловая точка 500);

14) от узловой точки 500 через лесной массив по просеке в северном направлении до юго-восточного угла лесного квартала № 55 Приокского участкового лесничества Калужского лесничества, далее на восток на протяжении 1750 м до границы лесного массива (точка 503);

15) от точки 503 в общем северо-восточном направлении по контуру лесного массива до пересечения с руслом р. Ужердь (точка 516);

16) от точки 516 в общем северном направлении по руслу р. Ужердь до места впадения в нее на правом берегу безымянного ручья юго-восточнее дер. Верхнее Косьмово (точка 1);

**Список координат характерных точек границы
сельского поселения "Деревня Хотисино"**

N точки	Координаты в системе МСК-40	
	X	Y
1	2	3
1	419626.53	1315504.07
33	420752.51	1316767.72
92	422586.20	1318084.58
110	421302.58	1322604.13
152	420032.73	1321254.90
221	419112.60	1319664.53
271	417371.47	1321339.70
285	416046.96	1321529.76
304	414329.26	1321368.57
344	413042.98	1319312.26
362	411958.58	1318816.73
463	412785.18	1318107.96
491	412662.35	1315439.34
500	416651.86	1312408.79
503	417695.84	1314183.65
516	418581.90	1315809.72

Статья 3

Настоящий Закон вступает в силу через десять дней после его официального опубликования.

**Губернатор
Калужской области**

Г. Калуга
29 мая 2015 г.
№ 728-03

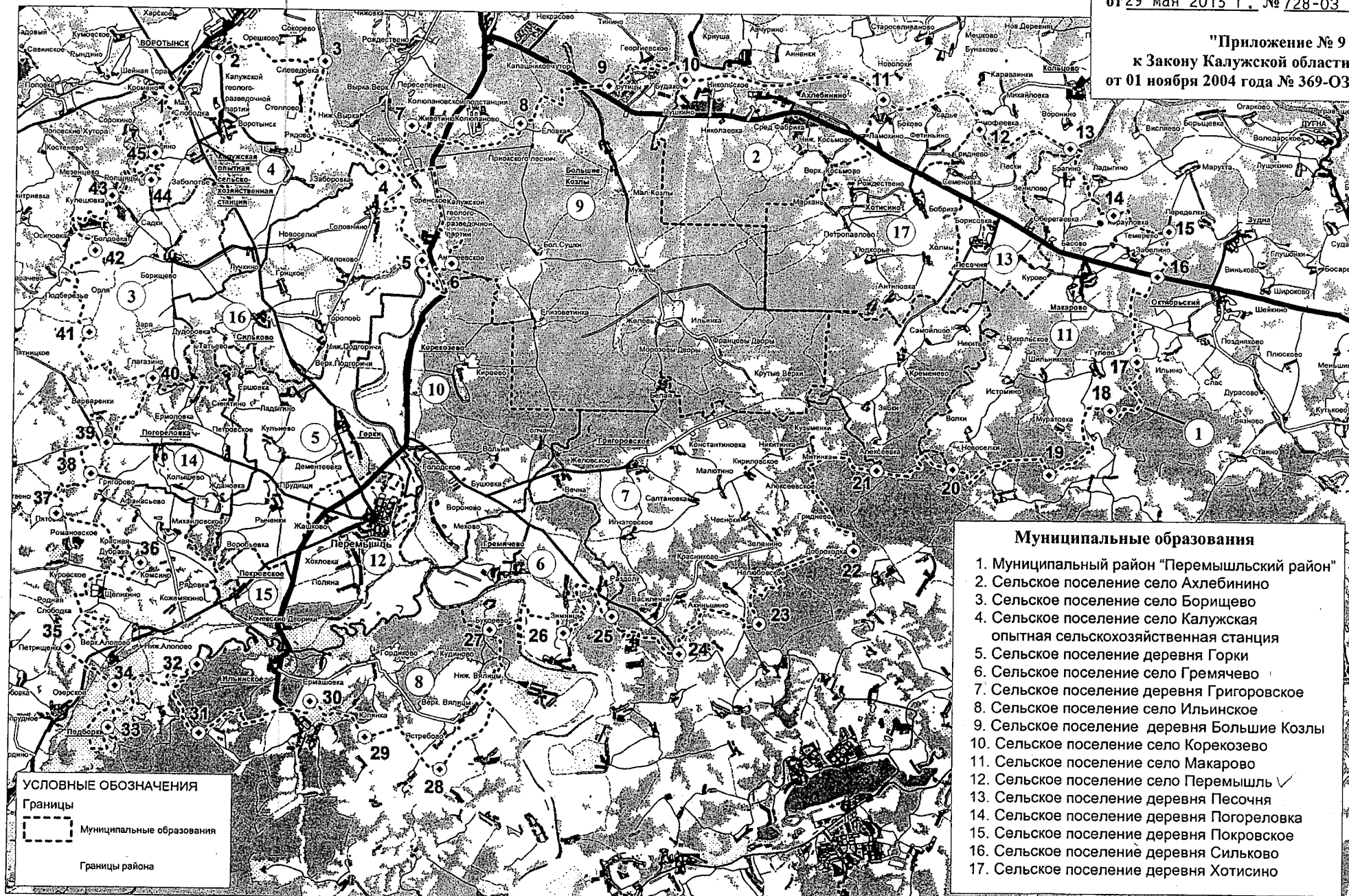


А.Д.Артамонов


Карта(схема) границ муниципального района "Перемышльский район" Калужской области

Приложение 2
к Закону Калужской области
от 29 мая 2015 г. № 728-03

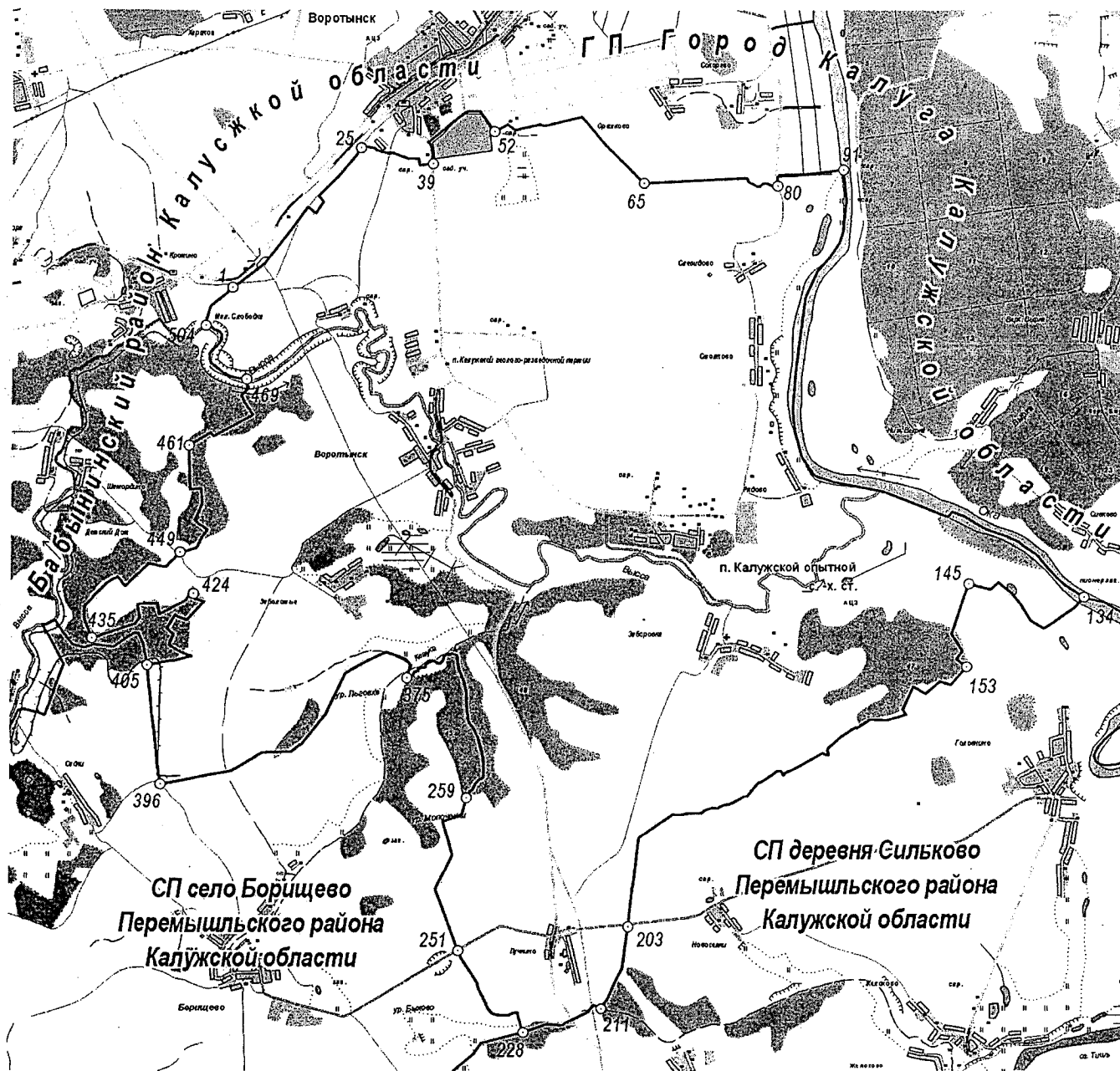
"Приложение № 9
к Закону Калужской области
от 01 ноября 2004 года № 369-03



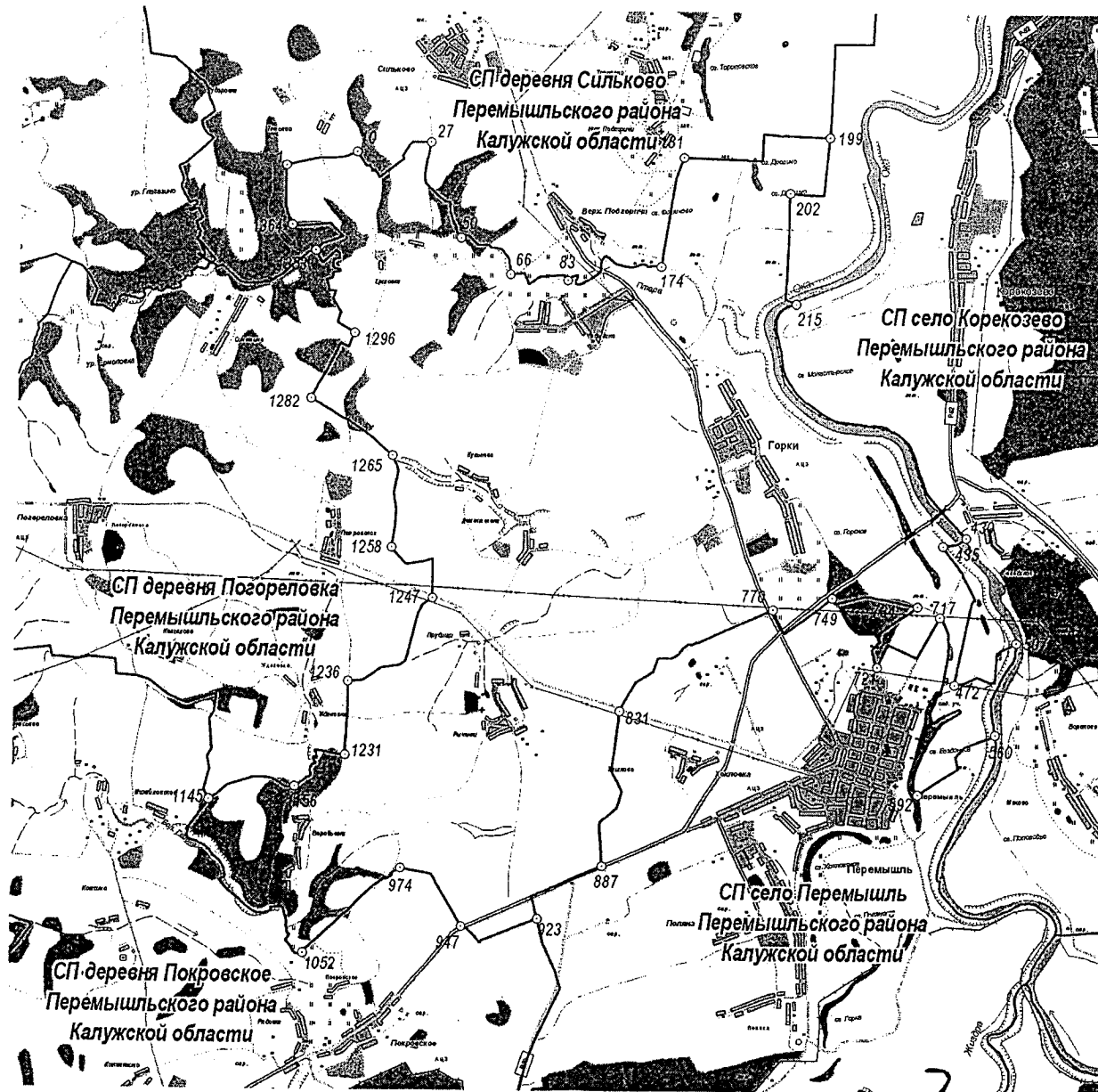
Карта (схема) границ муниципального образования сельское поселение «Село Ахлебино»



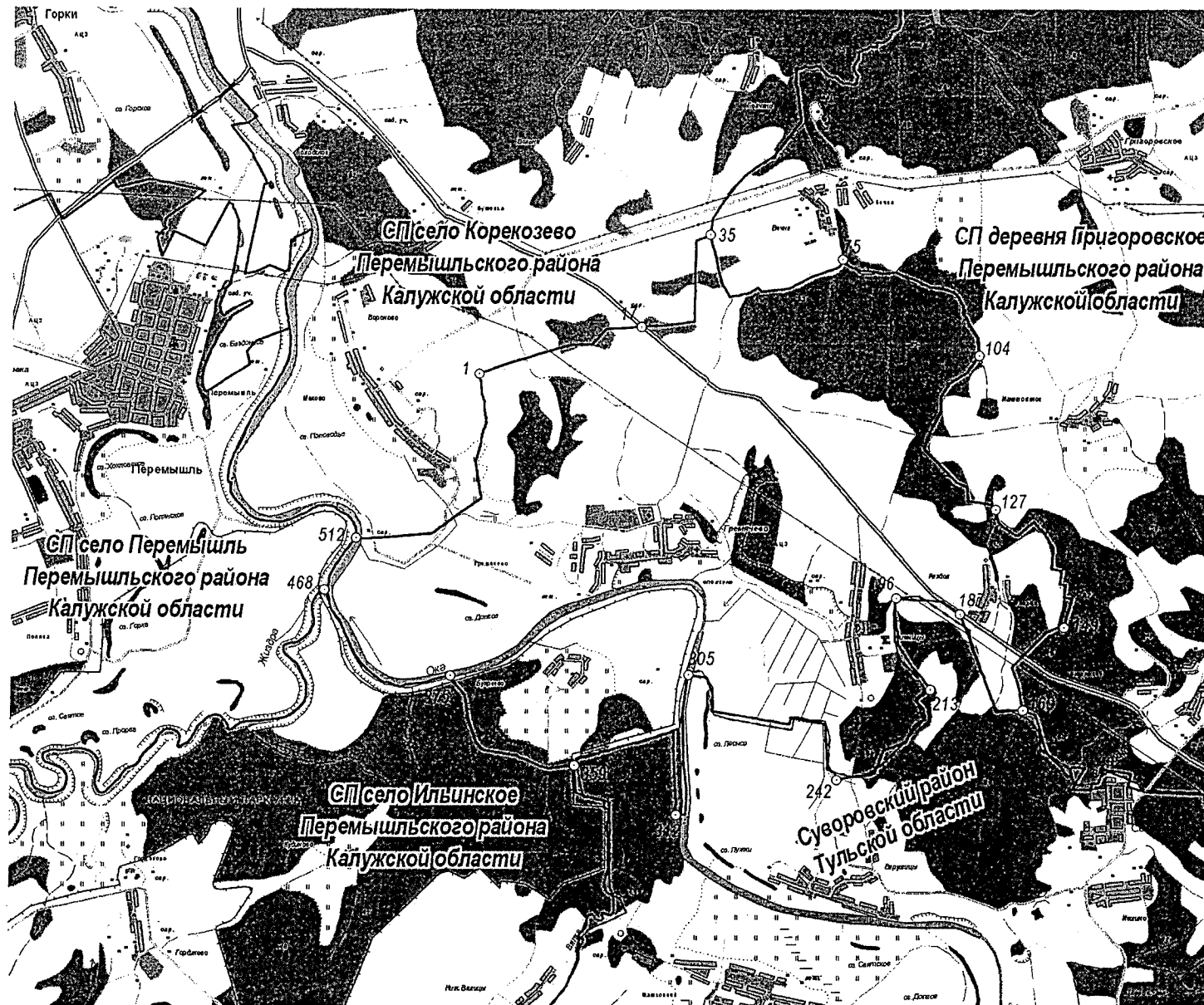
Карта (схема) границ муниципального образования сельское поселение «Село Калужская опытная сельскохозяйственная станция»




Карта (схема) границ муниципального образования сельское поселение «Деревня Горки»



Карта (схема) границ муниципального образования сельское поселение «Село Гремячево»



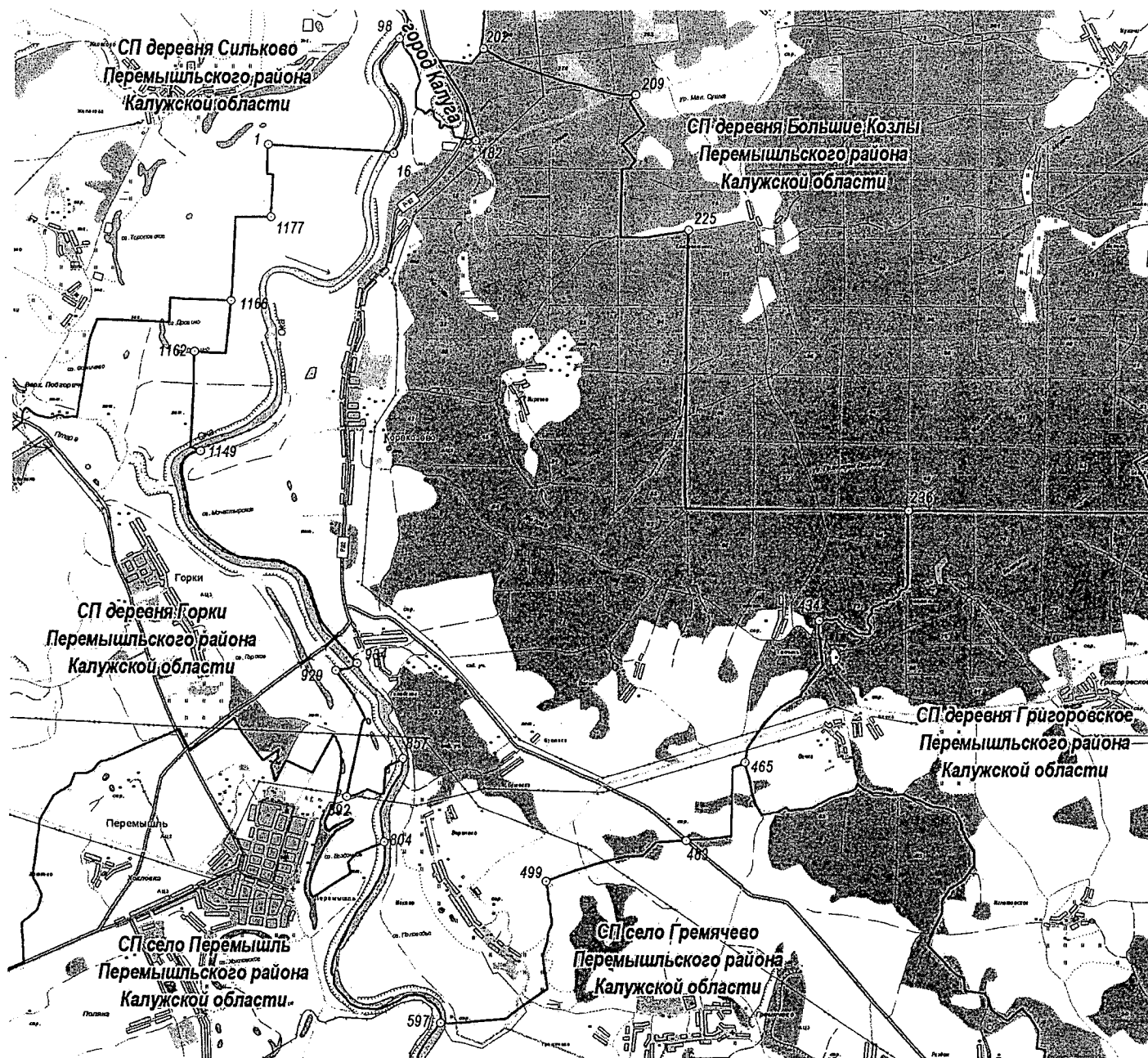
Карта (схема) границ муниципального образования сельское поселение «Деревня Григоровское»




Карта (схема) границ муниципального образования сельское поселение «Деревня Большие Козлы»



Карта (схема) границ муниципального образования сельское поселение «Село Корекозово»



Карта (схема) границ муниципального образования сельское поселение «Село Макарово»




Карта (схема) границ муниципального образования сельское поселение «Деревня Песочня»



Карта (схема) границ муниципального образования сельское поселение «Деревня Покровское»



Карта (схема) границ муниципального образования сельское поселение «Деревня Хотисино»





ЗАКОНОДАТЕЛЬНОЕ СОБРАНИЕ КАЛУЖСКОЙ ОБЛАСТИ

ПОСТАНОВЛЕНИЕ

21 мая 2015 г.

№ 1408

О Законе Калужской области "О внесении изменений в Закон Калужской области "Об установлении границ муниципальных образований, расположенных на территории административно-территориальных единиц "Думиничский район", "Кировский район", "Медынский район", "Перемышльский район", "Сухиничский район", "Тарусский район", "Юхновский район", и наделении их статусом городского поселения, сельского поселения, муниципального района"

Законодательное Собрание Калужской области **ПОСТАНОВЛЯЕТ:**

1. Принять Закон Калужской области "О внесении изменений в Закон Калужской области "Об установлении границ муниципальных образований, расположенных на территории административно-территориальных единиц "Думиничский район", "Кировский район", "Медынский район", "Перемышльский район", "Сухиничский район", "Тарусский район", "Юхновский район", и наделении их статусом городского поселения, сельского поселения, муниципального района".

2. Направить принятый Закон Губернатору Калужской области для подписания и официального опубликования.

3. Настоящее постановление вступает в силу со дня его принятия.

Председатель
Законодательного Собрания



В.С.Бабурин

